

Заказчик: ОАО «Аэропорт Сургут»

**Решение
Федерального агентства воздушного транспорта
об установлении приаэродромной территории
аэродрома Ноябрьск**

**Ноябрьский филиал ОАО «Аэропорт Сургут»
Тюменская область, Ямало-Ненецкий автономный округ,
г. Ноябрьск, Аэропорт**

**Описание местоположения границ приаэродромной территории
и подзон, координаты поворотных точек границ подзон.
Перечень ограничений использования объектов недвижимости и
осуществления деятельности**

Начало. Подзоны №1-№3

Заказчик: ОАО «Аэропорт Сургут»

**Решение
Федерального агентства воздушного транспорта
об установлении приаэродромной территории
аэродрома Ноябрьск**

**Ноябрьский филиал ОАО «Аэропорт Сургут»
Тюменская область, Ямало-Ненецкий автономный округ,
г. Ноябрьск, Аэропорт**

**Описание местоположения границ приаэродромной территории
и подзон, координаты поворотных точек границ подзон.
Перечень ограничений использования объектов недвижимости и
осуществления деятельности**

Начало. Подзоны №1-№3

Заместитель генерального директора



С.О. Саруханов

Главный инженер проекта



О.В. Малышева

СОДЕРЖАНИЕ

№п/п	Обозначение	Наименование	Примечание
1	2	3	4
1.		Описание местоположения границ приаэродромной территории и подзон, координаты поворотных точек границ подзон. Перечень ограничений использования объектов недвижимости и осуществления деятельности Приаэродромная территория	
2.		Приаэродромная территория. Текстовая часть	5
3.	Лист 8	Сводный план границ подзон приаэродромной территории	9
4.		Подзона №1. Текстовая часть	10
5.	Лист 1	План границ 1-ой подзоны приаэродромной территории	18
6.		Подзона №2. Текстовая часть	19
7.	Лист 2	План границ 2-ой подзоны приаэродромной территории	29
8.		Подзона №3. Текстовая часть	30
9.	Лист 3	План границ 3-ей подзоны приаэродромной территории	181
10.	Лист 3.1	План границ 3-ей подзоны приаэродромной территории. Поверхности ограничения высотных препятствий при взлете	182
11.	Лист 3.2	План границ 3-ей подзоны приаэродромной территории. Поверхности ограничения высотных препятствий при посадке	183
12.	Лист 3.3	План границ 3-ей подзоны приаэродромной территории. Внутренняя горизонтальная, коническая и переходные поверхности ограничения высотных препятствий	184
13.	Лист 3.4	План границ 3-ей подзоны приаэродромной территории. Внешняя горизонтальная поверхность ограничения препятствий	185
14.	Лист 3.5	Сводная схема ограничений высотных препятствий 3-ей подзоны	186
15.		Подзона №4. Текстовая часть	187
16.	Лист 4	План границ 4-ой подзоны приаэродромной территории. Сводная схема ограничения высотных препятствий 4-ой подзоны	336
17.	Лист 4.1	План границ 4-ой подзоны приаэродромной территории. Защитные зоны КРМ-187	337

№п/п	Обозначение	Наименование	Примечание
1	2	3	4
18.	Лист 4.2	План границ 4-ой подзоны приаэродромной территории. Защитные зоны КРМ-007	338
19.	Лист 4.3	План границ 4-ой подзоны приаэродромной территории. Защитные зоны ГРМ-187 совмещенный с DME	339
20.	Лист 4.4	План границ 4-ой подзоны приаэродромной территории. Защитные зоны ГРМ-007	340
21.	Лист 4.5	План границ 4-ой подзоны приаэродромной территории. Защитные зоны ЛККС	341
22.	Лист 4.6	План границ 4-ой подзоны приаэродромной территории. Защитные зоны ОРЛ-А совмещенный с МВРЛ «Аврора»	342
23.	Лист 4.7	План границ 4-ой подзоны приаэродромной территории. Защитные зоны АРП	343
24.	Лист 4.8	План границ 4-ой подзоны приаэродромной территории. Защитные зоны ПРЦ, совмещенный с ПМРЦ и ДПРМ-007	344
25.	Лист 4.9	План границ 4-ой подзоны приаэродромной территории. Защитные зоны БПРМ-187	345
26.	Лист 4.10	План границ 4-ой подзоны приаэродромной территории. Защитные зоны ДПРМ-187	346
27.	Лист 4.11	План границ 4-ой подзоны приаэродромной территории. Защитные зоны БПРМ-007, DME/N	347
28.		Подзона №5. Текстовая часть	348
29.	Лист 5	План границ 5-ой подзон приаэродромной территории	354
30.		Подзона №6. Текстовая часть	355
31.	Лист 6	План границ 6-ой подзоны приаэродромной территории	362
32.		Подзона №7. Текстовая часть	363
33.	Лист 7	План границ 7-ой подзоны приаэродромной территории	369

**ОПИСАНИЕ МЕСТОПОЛОЖЕНИЯ ГРАНИЦ
ПРИАЭРОДРОМНОЙ ТЕРРИТОРИИ И ПОДЗОН,
КООРДИНАТЫ ПОВОРОТНЫХ ТОЧЕК ГРАНИЦ ПОДЗОН
ПЕРЕЧЕНЬ ОГРАНИЧЕНИЙ ИСПОЛЬЗОВАНИЯ ОБЪЕКТОВ
НЕДВИЖИМОСТИ И ОСУЩЕСТВЛЕНИЯ ДЕЯТЕЛЬНОСТИ**

Приаэродромная территория

Приаэродромная территория аэродрома Ноябрьск определяется по границам подзон, установленных в соответствии с требованиями Постановления Правительства РФ от 02.12.2017 № 1460 «Об утверждении Правил установления приаэродромной территории, Правил выделения на приаэродромной территории подзон и Правил разрешения разногласий, возникающих между высшими исполнительными органами государственной власти субъектов Российской Федерации и уполномоченными Правительством Российской Федерации федеральными органами исполнительной власти при согласовании проекта решения об установлении приаэродромной территории».

Приаэродромная территория и подзоны аэродрома Ноябрьск разработаны с учетом существующего положения в аэропорту, а также с учетом проектируемых объектов РТОП.

Земельные участки под аэродромом, служебно-технической территорией и объектами ПРТО располагаются на землях промышленности, энергетики, транспорта, связи, радиовещания, телевидения, информатики, земли для обеспечения космической деятельности, земли обороны, безопасности и земли иного специального назначения, землях населенных пунктов.

Границы подзоны №1 и подзоны №2 определены по границам земельных участков, предоставленных для размещения и эксплуатации зданий, сооружений и оборудования, подлежащих размещению в указанных подзонах, а также исходя из фактического размещения и эксплуатации зданий, сооружений и оборудования, обозначенных на Генеральном плане аэропорта Ноябрьск (приложение 1 к Пояснительной записке) и Генеральном плане аэродрома Ноябрьск (приложение 2 к Пояснительной записке).

Определение границ подзоны №3 - подзоны №7 выполнялось расчетным путем в соответствии с исходными данными, предоставленными оператором аэродрома, и правилами установления приаэродромной территории, утвержденными Постановлением Правительства РФ от 02.12.2017 №1460.

Определение границ подзоны №7 выполнено по расчетам, учитывающим следующие факторы:

в части электромагнитного воздействия - границы зон действия средств радиотехнического обеспечения полетов воздушных судов и авиационной электросвязи, обозначенных в аэронавигационном паспорте аэродрома гражданской авиации;

в части концентрации загрязняющих веществ в атмосферном воздухе и шумового воздействия - типы используемых воздушных судов, траектории взлета, посадки и маневрирования воздушных судов в районе аэродрома, расписание движения воздушных

судов (в дневное и ночное время), рельеф местности и климатологическое описание аэродрома.

Расчеты приведены в Приложении 16 «Расчеты рассеивания загрязнения атмосферного воздуха, физического воздействия на атмосферный воздух и оценка риска для здоровья человека» к Пояснительной записке. Расчеты выполнены ООО «ЦЭИ-Энерго» в 2018 г.

Приаэродромная территория включает земельные участки, которые поставлены на государственный кадастровый учет и возможные к образованию земельные участки в границах кадастровых кварталов на территории Ямало-Ненецкого и Ханты-Мансийского автономных округов:

МО «город Ноябрьск» Ямало-Ненецкий автономный округ

89:12:0000000, 89:12:110101, 89:12:110102, 89:12:110103, 89:12:110104,
89:12:110201, 89:12:110301, 89:12:110302, 89:12:110303, 89:12:110304, 89:12:110305,
89:12:110401, 89:12:110402, 89:12:110403, 89:12:110404, 89:12:110405, 89:12:110406,
89:12:110407, 89:12:110501, 89:12:110502, 89:12:110503, 89:12:110504, 89:12:110505,
89:12:110506, 89:12:110507, 89:12:110508, 89:12:110509, 89:12:110510, 89:12:110511,
89:12:110512, 89:12:110513, 89:12:110514, 89:12:110515, 89:12:110516, 89:12:110601,
89:12:110602, 89:12:110603, 89:12:110604, 89:12:110605, 89:12:110606, 89:12:110607,
89:12:110608, 89:12:110609, 89:12:110610, 89:12:110611, 89:12:110612, 89:12:110613,
89:12:110614, 89:12:110615, 89:12:110616, 89:12:110617, 89:12:110701, 89:12:110702,
89:12:110703, 89:12:110704, 89:12:110705, 89:12:110706, 89:12:110707, 89:12:110708,
89:12:110709, 89:12:110710, 89:12:110711, 89:12:110712, 89:12:110801, 89:12:110802,
89:12:110803, 89:12:110804, 89:12:110805, 89:12:110806, 89:12:110807, 89:12:110808,
89:12:110809, 89:12:110810, 89:12:110811, 89:12:110812, 89:12:110813, 89:12:110814,
89:12:110815, 89:12:110816, 89:12:110817, 89:12:110818, 89:12:110819, 89:12:110820,
89:12:110821, 89:12:110822, 89:12:110823, 89:12:110824, 89:12:110825, 89:12:110901,
89:12:110902, 89:12:110903, 89:12:110904, 89:12:110905, 89:12:110906, 89:12:110907,
89:12:110908, 89:12:110909, 89:12:111001, 89:12:111002, 89:12:111003, 89:12:111004,
89:12:111101, 89:12:111102, 89:12:111103, 89:12:111104, 89:12:111105, 89:12:111106,
89:12:111107, 89:12:111108, 89:12:111109, 89:12:111110, 89:12:111111, 89:12:111112,
89:12:111113, 89:12:111114, 89:12:111115, 89:12:111116, 89:12:111117, 89:12:111201,
89:12:111202, 89:12:111203, 89:12:120101, 89:12:120102, 89:12:130101, 89:12:140101,
89:12:150101, 89:12:150102

МО «Пуровский район» Ямало-Ненецкий автономный округ

89:00:0000000, 89:05:0000000, 89:05:030707, 89:05:030703

МО «Сургутский район» Ханты-Мансийский автономный округ

86:03:0090102, 86:03:0090201

Координаты приаэродромной территории в границах
Ямало-Ненецкого автономного округа

Система координат: СК-1963 район W зона 4

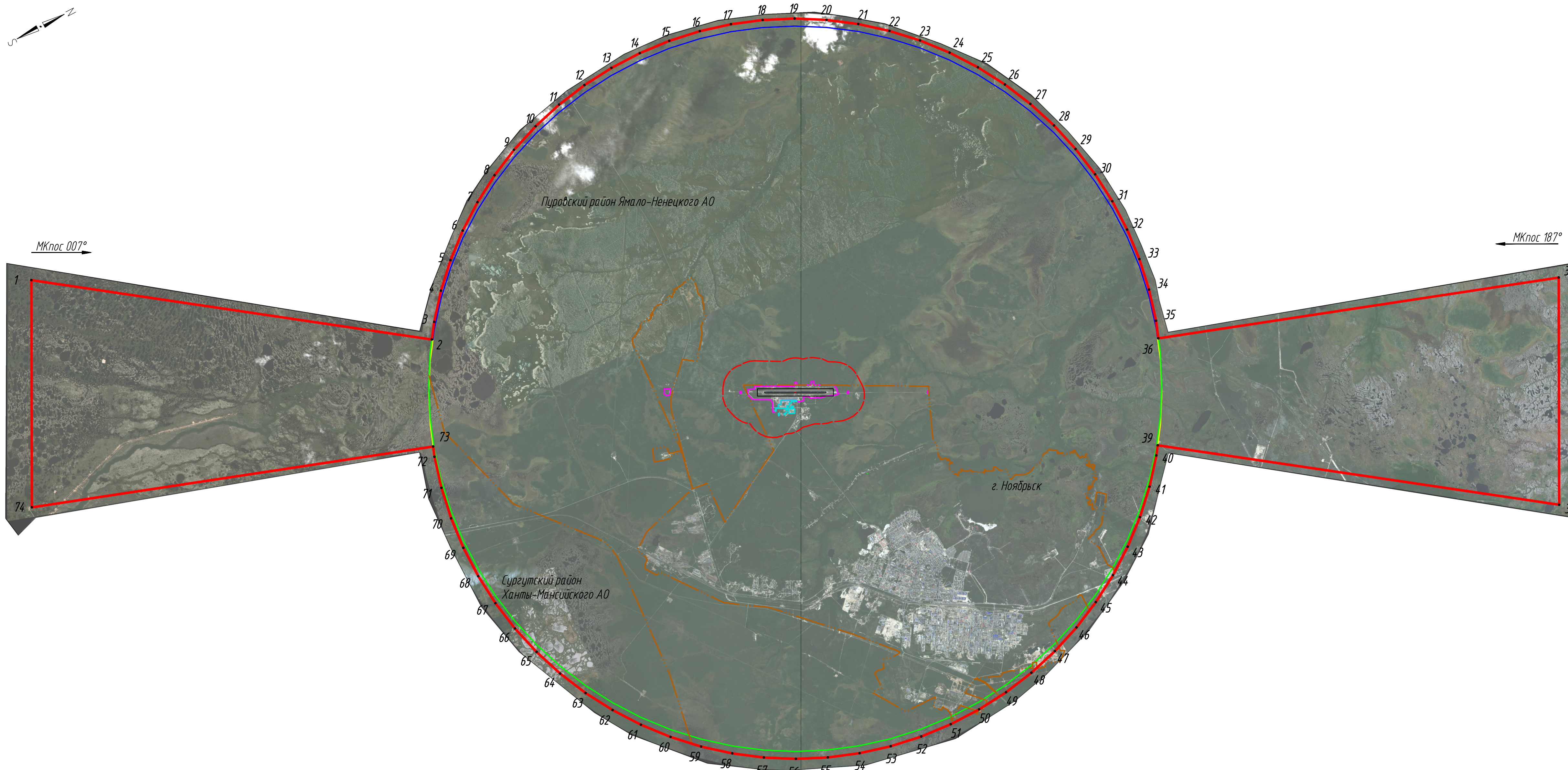
Метод определения координат – аналитический

№ п/п	СК-1963 район W зона 4		№ п/п	СК-1963 район W зона 4	
	X	Y		X	Y
	м	м		м	м
1	7014331.66	4352826.97	35	6990511.47	4370851.97
2	7014886.83	4354011.95	36	6991018.60	4367909.88
3	7015336.61	4355240.80	37	6991306.27	4363151.13
4	7015677.58	4356504.18	38	6991336.80	4362634.89
5	7015907.14	4357792.47	39	6991274.96	4362293.51
6	7016023.54	4359095.86	40	6991201.72	4361979.59
7	7016025.91	4360404.44	41	6991044.40	4361717.55
8	7015914.21	4361708.25	42	6988564.68	4358774.11
9	7015689.30	4362997.36	43	6987412.44	4354857.09
10	7015352.90	4364261.96	44	6988268.05	4350945.61
11	7015107.01	4364941.36	45	6988706.57	4351263.24
12	7030791.91	4370297.88	46	6989122.26	4350667.29
13	7026514.04	4378555.59	47	6989961.59	4349663.34
14	7013062.35	4368812.13	48	6990885.22	4348736.36
15	7012820.86	4369158.48	49	6991886.13	4347893.41
16	7011981.71	4370162.58	50	6992956.71	4347140.91
17	7011058.25	4371089.72	51	6994088.79	4346484.57
18	7010057.49	4371932.85	52	6995273.76	4345929.40
19	7008987.05	4372685.55	53	6996502.62	4345479.62
20	7007855.09	4373342.09	54	6997766.00	4345138.65
21	7006670.21	4373897.47	55	6999054.29	4344909.10
22	7005441.44	4374347.48	56	7000357.68	4344792.69
23	7004178.12	4374688.67	57	7001666.26	4344790.33
24	7002889.87	4374918.46	58	7002970.07	4344902.03
25	7001586.50	4375035.10	59	7004259.18	4345126.93
26	7000277.92	4375037.70	60	7005523.78	4345463.33
27	6998974.10	4374926.24	61	7006754.25	4345908.68
28	6997684.95	4374701.57	62	7007941.22	4346459.56
29	6996420.28	4374365.40	63	7009075.67	4347111.81
30	6995189.73	4373920.28	64	7010148.95	4347860.44
31	6994002.66	4373369.60	65	7011152.90	4348699.77
32	6992868.10	4372717.57	66	7012079.87	4349623.41
33	6991794.68	4371969.12	67	7012922.82	4350624.32
34	6990790.58	4371129.98	68	7013675.33	4351694.89

Координаты приаэродромной территории в границах
Ханты-Мансийского автономного округа
Система координат: МСК-86 зона 3
Метод определения координат – аналитический

№ п/п	МСК-86 зона 3		№ п/п	МСК-86 зона 3	
	X	Y		X	Y
	м	м		м	м
1	1188509.18	3654215.22	14	1189352.41	3670265.57
2	1188021.99	3658189.62	15	1188688.87	3669137.49
3	1189534.54	3661982.36	16	1188126.19	3667955.87
4	1192278.19	3664681.97	17	1187668.64	3666729.74
5	1192459.29	3664928.21	18	1187319.71	3665468.39
6	1192561.49	3665233.97	19	1187082.04	3664181.44
7	1192654.91	3665568.12	20	1186957.44	3662878.69
8	1192672.68	3666085.01	21	1186946.86	3661570.04
9	1192830.12	3670850.45	22	1187050.38	3660265.47
10	1192599.57	3673827.48	23	1187267.20	3658974.90
11	1191894.05	3673245.17	24	1187373.33	3658566.21
12	1190961.12	3672327.26	25	1171222.45	3654685.98
13	1190111.75	3671331.54	26	1174712.65	3646065.89

Графическая часть приаэродромной территории аэродрома Ноябрьск представлена на Сводном плане границ подзон приаэродромной территории М 1:100 000 (Лист 8).



Перечень координат приаэродромной территории аэродрома Ноябрьск

№ точки	СК-1963 район W зона 4	
	X	Y
1	6975290.85	4341545.83
2	6988706.57	4351263.24
3	6989122.26	4350667.29
4	6989961.59	4349663.34
5	6990885.22	4348736.36
6	6991886.13	4347893.41
7	6992956.71	4347140.91
8	6994088.79	4346484.57
9	6995273.76	4345929.40
10	6996502.62	4345479.62
11	6997766.00	4345138.65
12	6999054.29	4344909.10
13	7000357.68	4344792.69
14	7001666.26	4344790.33
15	7002970.07	4344902.03
16	7004259.18	4345126.93
17	7005523.78	4345463.33
18	7006754.25	4345908.68
19	7007941.22	4346459.56
20	7009075.67	4347111.81
21	7010148.95	4347860.44
22	7011152.90	4348699.77
23	7012079.87	4349623.41
24	7012922.82	4350624.32
25	7013675.33	4351694.89
26	7014331.66	4352826.97
27	7014886.83	4354011.95
28	7015336.61	4355240.80
29	7015677.58	4356504.18
30	7015907.14	4357792.47
31	7016023.54	4359095.86
32	7016025.91	4360404.44
33	7015914.21	4361708.25
34	7015689.30	4362997.36
35	7015352.90	4364261.96
36	7015107.01	4364941.36
37	7030791.91	4370297.88

№ точки	СК-1963 район W зона 4	
	X	Y
38	7026514.04	4378555.59
39	7013062.35	4368812.13
40	7012820.86	4369158.48
41	7011981.71	4370162.58
42	7011058.25	4371089.72
43	7010057.49	4371932.85
44	7008987.05	4372685.55
45	7007855.09	4373342.09
46	7006670.21	4373897.47
47	7005441.44	4374347.48
48	7004178.12	4374688.67
49	7002889.87	4374918.46
50	7001586.50	4375030.15
51	7000277.92	4375037.70
52	6998974.10	4374926.24
53	6997684.95	4374701.57
54	6996420.28	4374365.40
55	6995189.73	4373920.28
56	6994002.66	4373369.60
57	6992868.10	4372717.57
58	6991794.68	4371969.12
59	6990790.58	4371129.98
60	6989863.44	4370206.51
61	6989020.31	4369205.75
62	6988267.61	4368135.32
63	6987611.07	4367003.35
64	6987055.68	4365818.48
65	6986605.68	4364589.70
66	6986264.48	4363326.39
67	6986034.69	4362038.14
68	6985918.05	4360734.77
69	6985915.45	4359426.19
70	6986026.91	4358122.36
71	6986251.59	4356833.21
72	6986587.76	4355568.55
73	6986731.53	4355171.55
74	6971012.98	4349803.54

УСЛОВНЫЕ ОБОЗНАЧЕНИЯ

- граница приаэродромной территории
- граница 1-ой подзоны приаэродромной территории
- граница 2-ой подзоны приаэродромной территории
- граница 3-ей подзоны приаэродромной территории
- граница 4-ой подзоны приаэродромной территории
- граница 5, 6-ой подзон приаэродромной территории
- граница 7-ой подзоны приаэродромной территории
- границы населенных пунктов и муниципальных образований

1. Границы подзон ПАТ определены в соответствии с Правилами выделения на приаэродромной территории подзон, утвержденными Постановлением Правительства от 02.12.2017 №1460

ТПС-730118/2-ПАТ				
Решение об установлении приаэродромной территории аэродрома Ноябрьск				
Изм.	Кол.	Лист	№ док.	Дата
Разработал	Шажин			04.18
Проверил	Жулакова			04.18
Н.контр.	Миронов			04.18
Аэродром Ноябрьск			Стадия	Лист
Сводный план границ подзон приаэродромной территории. М1:100.000			П	8
Копировал				
Формат А3х3				

Имя, № табл.
 Дата и время
 Взам. инв. №

ПОДЗОНА №1

1. Наименование подзоны:

Первая подзона, в которой запрещается размещать объекты, не предназначенные для организации и обслуживания воздушного движения и воздушных перевозок, обеспечения взлета, посадки, руления и стоянки воздушных судов.

2. Правило выделения подзоны:

Определяется по внешним границам земельных участков, предоставленных для размещения и эксплуатации зданий, сооружений и оборудования, подлежащих размещению в указанных подзонах, отграничивающим такие земельные участки от земельных участков, предназначенных для иных целей.

3. Муниципальные образования и населенные пункты, в границах территорий которых полностью или частично расположена подзона:

Субъект РФ	Округ/Район	Муниципальное образование	Населенные пункты
1	2	3	4
Ямало-Ненецкий автономный округ	Городской округ Ноябрьск	МО «город Ноябрьск»	Город Ноябрьск

4. Границы подзоны №1 приаэродромной территории аэродрома Ноябрьск включают следующие земельные участки под объектами инфраструктуры аэропорта:

Кадастровый номер	Площадь, кв.м	Вид разрешенного использования
1	2	3
89:12:110201:154	4440	под содержание и эксплуатацию объекта «Ближний приводной радиомаяк с МКп 07 (БПРМ-2)»
89:12:110201:34	9502	для эксплуатации курсового радиомаяка МКп-187 (КРМ-1)
89:12:110201:357	2077	Для размещения и эксплуатации объектов воздушного транспорта
89:12:110201:15	1714054	земельные участки, предназначенные для размещения портов, водных, железнодорожных вокзалов, автодорожных вокзалов, аэропортов, аэродромов, аэровокзалов
89:12:110201:32	2327	для эксплуатации глиссидного радиомаяка МКп-07 (ГРМ-2)

Кадастровый номер	Площадь, кв.м	Вид разрешенного использования
1	2	3
89:12:110201:151	266	земельные участки, предназначенные для размещения аэропортов, аэродромов, аэровокзалов, взлетно-посадочных полос, других наземных объектов, необходимых для эксплуатации, содержания, строительства, реконструкции, ремонта, развития наземных и подземных зданий, сооружений, строений, устройств и других объектов воздушного транспорта
89:12:110201:2	690	для содержания и эксплуатации метеорологической площадки №2
89:12:110201:10	615	земельные участки, предназначенные для размещения производственных и административных зданий, строений, сооружений и обслуживающих их объектов в целях обеспечения деятельности организаций и (или) эксплуатации объектов промышленности
89:12:110201:31	9589	для содержания и эксплуатации здания радиолокационной системы посадки (РСП ТП-8)
89:12:110201:155	10395	под содержание и эксплуатацию объекта: «Здание радиолокационной системы посадки (РСП ТП-8)
89:12:110201:156	17799	строительство, реконструкция, эксплуатация линейных объектов
89:12:110201:9	615	земельные участки, предназначенные для размещения производственных и административных зданий, строений, сооружений и обслуживающих их объектов в целях обеспечения деятельности организаций и (или) эксплуатации объектов промышленности
89:12:110201:1	658	для содержания и эксплуатации метеорологической площадки №1
89:12:110201:152	273	земельные участки, предназначенные для размещения аэропортов, аэродромов, аэровокзалов, взлетно-посадочных полос, других наземных объектов, необходимых для эксплуатации, содержания, строительства, реконструкции, ремонта, развития наземных и подземных зданий, сооружений, строений, устройств и других объектов воздушного транспорта

Кадастровый номер	Площадь, кв.м	Вид разрешенного использования
1	2	3
89:12:110201:356	6220	Воздушный транспорт
89:12:110201:33	2024	для эксплуатации глissадного радиомаяка МКп-187 (ГРМ-1)
89:12:110201:28	8362	для эксплуатации курсового радиомаяка МКп-07 (КРМ-2)
89:12:110201:29	4145	для эксплуатации ближнего приводного радиомаяка МКп-187 (БПРМ-1)
89:12:110201:30	4616	для эксплуатации дальнего приводного радиомаяка МКп-187 (ДПРМ-1)
89:12:120102:46	64586	для эксплуатации дальнего приводного радиомаяка МКп-07 с передающим радиоцентром (ДПРМ-2 с ПРЦ)
89:12:110201:3У1	25482	-
89:12:110201:3У2	3942	-
89:12:110201:3У3	72587	-
89:12:110201:3У4	78065	-
89:12:110201:3У5	73857	-

Установление границ подзоны №1 приаэродромной территории выполнялось в соответствии с основными характеристиками и местоположением зданий, сооружений и оборудования аэропорта, обозначенными на Генеральном плане аэропорта «Ноябрьск» (приложение 1 к Пояснительной записке) и Генеральном плане аэродрома «Ноябрьск» (приложение 2 к Пояснительной записке).

Графическая часть подзоны №1 представлена на Плане границ 1-ой подзоны приаэродромной территории. М 1:5000 (лист 1).

5. Координаты границ подзоны №1

Система координат: СК-1963 район W зона 4; ПЗ-90.02; ПЗ-90.11

Метод определения координат – аналитический

№ точки	СК-1963 район W зона 4		ПЗ-90.02								ПЗ-90.11							
	X	Y	Широта				Долгота				Широта				Долгота			
	м	м	0	'	''		0	'	''		0	'	''		0	'	''	
1	6996356,04	4357703,58	63	8	32,18	N	75	13	35,06	E	63	8	32,19	N	75	13	35,29	E
2	6996291,25	4357769,84	63	8	30,19	N	75	13	39,99	E	63	8	30,19	N	75	13	40,22	E
3	6996220,21	4357763,76	63	8	27,89	N	75	13	39,78	E	63	8	27,89	N	75	13	40,01	E
4	6996152,85	4357727,71	63	8	25,66	N	75	13	37,42	E	63	8	25,67	N	75	13	37,65	E
5	6996113,69	4357629,44	63	8	24,26	N	75	13	30,54	E	63	8	24,26	N	75	13	30,76	E
6	6996212,30	4357442,48	63	8	27,18	N	75	13	16,90	E	63	8	27,18	N	75	13	17,12	E
7	6996252,50	4357462,70	63	8	28,50	N	75	13	18,21	E	63	8	28,51	N	75	13	18,44	E
8	6996312,75	4357493,40	63	8	30,49	N	75	13	20,21	E	63	8	30,49	N	75	13	20,44	E
9	6996433,54	4357556,32	63	8	34,48	N	75	13	24,32	E	63	8	34,48	N	75	13	24,55	E
10	6998956,14	4358993,27	63	9	57,88	N	75	14	58,93	E	63	9	57,89	N	75	14	59,16	E
11	6998918,97	4359068,09	63	9	56,79	N	75	15	4,39	E	63	9	56,79	N	75	15	4,62	E
12	6998871,76	4359042,69	63	9	55,23	N	75	15	2,72	E	63	9	55,23	N	75	15	2,95	E
13	6998909,69	4358968,29	63	9	56,35	N	75	14	57,30	E	63	9	56,35	N	75	14	57,52	E
14	6999488,67	4359155,90	63	10	15,29	N	75	15	8,88	E	63	10	15,29	N	75	15	9,11	E
15	6999545,99	4359056,16	63	10	17,00	N	75	15	1,59	E	63	10	17,00	N	75	15	1,81	E
16	6999549,69	4359055,24	63	10	17,12	N	75	15	1,51	E	63	10	17,12	N	75	15	1,74	E
17	6999751,90	4359160,96	63	10	23,79	N	75	15	8,43	E	63	10	23,79	N	75	15	8,65	E
18	6999872,76	4359223,71	63	10	27,78	N	75	15	12,53	E	63	10	27,78	N	75	15	12,76	E
19	6999917,63	4359247,90	63	10	29,26	N	75	15	14,12	E	63	10	29,26	N	75	15	14,34	E
20	7000009,81	4359296,49	63	10	32,30	N	75	15	17,30	E	63	10	32,30	N	75	15	17,52	E
21	7000134,49	4359354,05	63	10	36,40	N	75	15	21,02	E	63	10	36,41	N	75	15	21,25	E
22	7000252,02	4359416,31	63	10	40,28	N	75	15	25,10	E	63	10	40,29	N	75	15	25,33	E

Решение об установлении приаэродромной территории аэродрома Ноябрьск

№ точки	СК-1963 район W зона 4		ПЗ-90.02								ПЗ-90.11							
	X	Y	Широта				Долгота				Широта				Долгота			
	м	м	0	'	''		0	'	''		0	'	''		0	'	''	
23	7000288,19	4359435,01	63	10	41,48	N	75	15	26,32	E	63	10	41,48	N	75	15	26,55	E
24	7000419,37	4359508,38	63	10	45,81	N	75	15	31,15	E	63	10	45,81	N	75	15	31,38	E
25	7000504,64	4359556,34	63	10	48,63	N	75	15	34,31	E	63	10	48,63	N	75	15	34,54	E
26	7000647,99	4359628,89	63	10	53,35	N	75	15	39,05	E	63	10	53,36	N	75	15	39,27	E
27	7000960,29	4359792,30	63	11	3,66	N	75	15	49,75	E	63	11	3,66	N	75	15	49,97	E
28	7000992,36	4359814,93	63	11	4,72	N	75	15	51,26	E	63	11	4,73	N	75	15	51,49	E
29	7001010,23	4359786,05	63	11	5,26	N	75	15	49,14	E	63	11	5,26	N	75	15	49,37	E
30	7001080,17	4359673,87	63	11	7,36	N	75	15	40,92	E	63	11	7,36	N	75	15	41,14	E
31	7001108,47	4359690,17	63	11	8,30	N	75	15	41,99	E	63	11	8,30	N	75	15	42,22	E
32	7001137,70	4359734,98	63	11	9,30	N	75	15	45,10	E	63	11	9,30	N	75	15	45,33	E
33	7001096,38	4359814,47	63	11	8,08	N	75	15	50,91	E	63	11	8,08	N	75	15	51,13	E
34	7001242,57	4359892,18	63	11	12,90	N	75	15	56,00	E	63	11	12,91	N	75	15	56,23	E
35	7001358,32	4359952,17	63	11	16,72	N	75	15	59,93	E	63	11	16,72	N	75	16	0,16	E
36	7001552,06	4360053,14	63	11	23,11	N	75	16	6,54	E	63	11	23,12	N	75	16	6,77	E
37	7001610,29	4360083,32	63	11	25,03	N	75	16	8,52	E	63	11	25,04	N	75	16	8,74	E
38	7001684,71	4359951,11	63	11	27,25	N	75	15	58,84	E	63	11	27,25	N	75	15	59,07	E
39	7001788,86	4360005,83	63	11	30,69	N	75	16	2,43	E	63	11	30,69	N	75	16	2,65	E
40	7001714,71	4360137,44	63	11	28,48	N	75	16	12,06	E	63	11	28,48	N	75	16	12,28	E
41	7001754,94	4360158,29	63	11	29,81	N	75	16	13,42	E	63	11	29,81	N	75	16	13,65	E
42	7002462,51	4360528,36	63	11	53,15	N	75	16	37,67	E	63	11	53,15	N	75	16	37,90	E
43	7002460,54	4360609,01	63	11	53,20	N	75	16	43,44	E	63	11	53,20	N	75	16	43,67	E
44	7002469,72	4360699,17	63	11	53,62	N	75	16	49,85	E	63	11	53,62	N	75	16	50,08	E
45	7002480,82	4360730,51	63	11	54,02	N	75	16	52,06	E	63	11	54,02	N	75	16	52,28	E
46	7002441,06	4360800,40	63	11	52,83	N	75	16	57,17	E	63	11	52,84	N	75	16	57,40	E
47	7002436,54	4360868,55	63	11	52,78	N	75	17	2,06	E	63	11	52,79	N	75	17	2,28	E
48	7002466,47	4360919,67	63	11	53,82	N	75	17	5,62	E	63	11	53,82	N	75	17	5,84	E

Решение об установлении приаэродромной территории аэродрома Ноябрьск

№ точки	СК-1963 район W зона 4		ПЗ-90.02								ПЗ-90.11							
	X	Y	Широта				Долгота				Широта				Долгота			
	м	м	0	'	''		0	'	''		0	'	''		0	'	''	
49	7002462,64	4360925,72	63	11	53,71	N	75	17	6,06	E	63	11	53,71	N	75	17	6,29	E
50	7002422,30	4360907,65	63	11	52,38	N	75	17	4,89	E	63	11	52,38	N	75	17	5,12	E
51	7002402,20	4360905,69	63	11	51,73	N	75	17	4,82	E	63	11	51,73	N	75	17	5,04	E
52	7002349,61	4360919,43	63	11	50,05	N	75	17	5,96	E	63	11	50,05	N	75	17	6,19	E
53	7002343,00	4360911,62	63	11	49,83	N	75	17	5,42	E	63	11	49,83	N	75	17	5,65	E
54	7002228,09	4360874,68	63	11	46,07	N	75	17	3,14	E	63	11	46,07	N	75	17	3,36	E
55	7002219,70	4360872,33	63	11	45,79	N	75	17	2,99	E	63	11	45,80	N	75	17	3,22	E
56	7001983,08	4360772,48	63	11	38,02	N	75	16	56,59	E	63	11	38,02	N	75	16	56,82	E
57	7001723,96	4360727,18	63	11	29,60	N	75	16	54,15	E	63	11	29,60	N	75	16	54,38	E
58	7001675,99	4360701,93	63	11	28,02	N	75	16	52,50	E	63	11	28,02	N	75	16	52,73	E
59	7001669,00	4360687,50	63	11	27,77	N	75	16	51,49	E	63	11	27,77	N	75	16	51,72	E
60	7001551,05	4360625,00	63	11	23,88	N	75	16	47,39	E	63	11	23,88	N	75	16	47,62	E
61	7001544,92	4360635,66	63	11	23,70	N	75	16	48,17	E	63	11	23,70	N	75	16	48,40	E
62	7001510,00	4360617,37	63	11	22,54	N	75	16	46,97	E	63	11	22,55	N	75	16	47,20	E
63	7001432,53	4360584,40	63	11	20,00	N	75	16	44,85	E	63	11	20,00	N	75	16	45,08	E
64	7001398,76	4360570,79	63	11	18,89	N	75	16	43,99	E	63	11	18,89	N	75	16	44,21	E
65	7001351,11	4360557,81	63	11	17,34	N	75	16	43,21	E	63	11	17,34	N	75	16	43,43	E
66	7001313,14	4360453,87	63	11	15,97	N	75	16	35,90	E	63	11	15,97	N	75	16	36,13	E
67	7001231,91	4360416,81	63	11	13,29	N	75	16	33,50	E	63	11	13,30	N	75	16	33,73	E
68	7001176,94	4360392,99	63	11	11,49	N	75	16	31,97	E	63	11	11,49	N	75	16	32,20	E
69	7001113,15	4360363,54	63	11	9,39	N	75	16	30,07	E	63	11	9,39	N	75	16	30,29	E
70	7001057,56	4360504,40	63	11	7,79	N	75	16	40,30	E	63	11	7,79	N	75	16	40,53	E
71	7000987,84	4360492,43	63	11	5,53	N	75	16	39,66	E	63	11	5,53	N	75	16	39,89	E
72	7000816,49	4360447,05	63	10	59,93	N	75	16	36,95	E	63	10	59,94	N	75	16	37,17	E
73	7000811,38	4360387,25	63	10	59,69	N	75	16	32,69	E	63	10	59,69	N	75	16	32,92	E
74	7000800,06	4360381,81	63	10	59,31	N	75	16	32,34	E	63	10	59,32	N	75	16	32,57	E

Решение об установлении приаэродромной территории аэродрома Ноябрьск

№ точки	СК-1963 район W зона 4		ПЗ-90.02								ПЗ-90.11							
	X	Y	Широта				Долгота				Широта				Долгота			
	м	м	0	'	''		0	'	''		0	'	''		0	'	''	
75	7000783,14	4360372,94	63	10	58,76	N	75	16	31,76	E	63	10	58,76	N	75	16	31,98	E
76	7000793,66	4360351,19	63	10	59,06	N	75	16	30,17	E	63	10	59,07	N	75	16	30,40	E
77	7000746,79	4360327,05	63	10	57,52	N	75	16	28,59	E	63	10	57,52	N	75	16	28,82	E
78	7000622,32	4360262,99	63	10	53,41	N	75	16	24,40	E	63	10	53,42	N	75	16	24,63	E
79	7000599,22	4360251,11	63	10	52,65	N	75	16	23,63	E	63	10	52,65	N	75	16	23,85	E
80	7000554,90	4360228,30	63	10	51,19	N	75	16	22,13	E	63	10	51,19	N	75	16	22,36	E
81	7000537,50	4360219,35	63	10	50,62	N	75	16	21,55	E	63	10	50,62	N	75	16	21,78	E
82	7000226,50	4360059,29	63	10	40,36	N	75	16	11,08	E	63	10	40,36	N	75	16	11,31	E
83	7000147,10	4360211,92	63	10	38,01	N	75	16	22,23	E	63	10	38,01	N	75	16	22,45	E
84	7000055,67	4360164,20	63	10	35,00	N	75	16	19,10	E	63	10	35,00	N	75	16	19,33	E
85	7000026,37	4360221,93	63	10	34,13	N	75	16	23,31	E	63	10	34,13	N	75	16	23,54	E
86	6999994,58	4360290,03	63	10	33,20	N	75	16	28,27	E	63	10	33,20	N	75	16	28,50	E
87	6999891,25	4360236,24	63	10	29,79	N	75	16	24,75	E	63	10	29,80	N	75	16	24,98	E
88	6999882,69	4360251,35	63	10	29,54	N	75	16	25,86	E	63	10	29,54	N	75	16	26,08	E
89	6999887,79	4360254,68	63	10	29,71	N	75	16	26,08	E	63	10	29,71	N	75	16	26,31	E
90	6999853,98	4360327,35	63	10	28,72	N	75	16	31,37	E	63	10	28,72	N	75	16	31,60	E
91	6999834,36	4360312,74	63	10	28,06	N	75	16	30,39	E	63	10	28,07	N	75	16	30,62	E
92	6999815,26	4360339,27	63	10	27,48	N	75	16	32,34	E	63	10	27,49	N	75	16	32,57	E
93	6999744,34	4360373,61	63	10	25,24	N	75	16	35,01	E	63	10	25,25	N	75	16	35,24	E
94	6999719,36	4360348,75	63	10	24,40	N	75	16	33,32	E	63	10	24,41	N	75	16	33,54	E
95	6999719,75	4360308,70	63	10	24,36	N	75	16	30,45	E	63	10	24,36	N	75	16	30,68	E
96	6999888,92	4359991,05	63	10	29,37	N	75	16	7,26	E	63	10	29,38	N	75	16	7,48	E
97	6999888,90	4359987,23	63	10	29,37	N	75	16	6,98	E	63	10	29,37	N	75	16	7,21	E
98	6999878,10	4359951,86	63	10	28,97	N	75	16	4,49	E	63	10	28,97	N	75	16	4,72	E
99	6999873,97	4359935,82	63	10	28,82	N	75	16	3,36	E	63	10	28,82	N	75	16	3,59	E
100	6999857,65	4359835,79	63	10	28,15	N	75	15	56,27	E	63	10	28,15	N	75	15	56,50	E

№ точки	СК-1963 район W зона 4		ПЗ-90.02								ПЗ-90.11							
	X	Y	Широта				Долгота				Широта				Долгота			
	м	м	0	'	''		0	'	''		0	'	''		0	'	''	
101	6999389,58	4359589,57	63	10	12,70	N	75	15	40,15	E	63	10	12,71	N	75	15	40,37	E
102	6999221,64	4359498,53	63	10	7,16	N	75	15	34,17	E	63	10	7,16	N	75	15	34,40	E
103	6999135,78	4359239,32	63	10	4,02	N	75	15	15,94	E	63	10	4,03	N	75	15	16,16	E
104	6999243,68	4359048,09	63	10	7,24	N	75	15	1,95	E	63	10	7,24	N	75	15	2,18	E
105	7002777,12	4361065,90	63	12	4,05	N	75	17	15,11	E	63	12	4,05	N	75	17	15,34	E
106	7002816,39	4360989,21	63	12	5,21	N	75	17	9,51	E	63	12	5,21	N	75	17	9,73	E
107	7002859,25	4361007,99	63	12	6,61	N	75	17	10,72	E	63	12	6,62	N	75	17	10,94	E
108	7002819,37	4361088,05	63	12	5,44	N	75	17	16,56	E	63	12	5,44	N	75	17	16,79	E
109	7005780,63	4362506,63	63	13	42,93	N	75	18	48,90	E	63	13	42,93	N	75	18	49,13	E
110	7005728,39	4362601,95	63	13	41,38	N	75	18	55,87	E	63	13	41,38	N	75	18	56,10	E
111	7005692,24	4362582,38	63	13	40,18	N	75	18	54,59	E	63	13	40,19	N	75	18	54,81	E
112	7005740,26	4362487,33	63	13	41,60	N	75	18	47,64	E	63	13	41,61	N	75	18	47,87	E

Ограничения использования объектов недвижимости и осуществления деятельности:

Запрещается размещать объекты, не предназначенные для организации и обслуживания воздушного движения и воздушных перевозок, обеспечения взлета, посадки, руления и стоянки воздушных судов.

6. Кадастровые кварталы, в границах территорий которых полностью или частично расположена подзона:

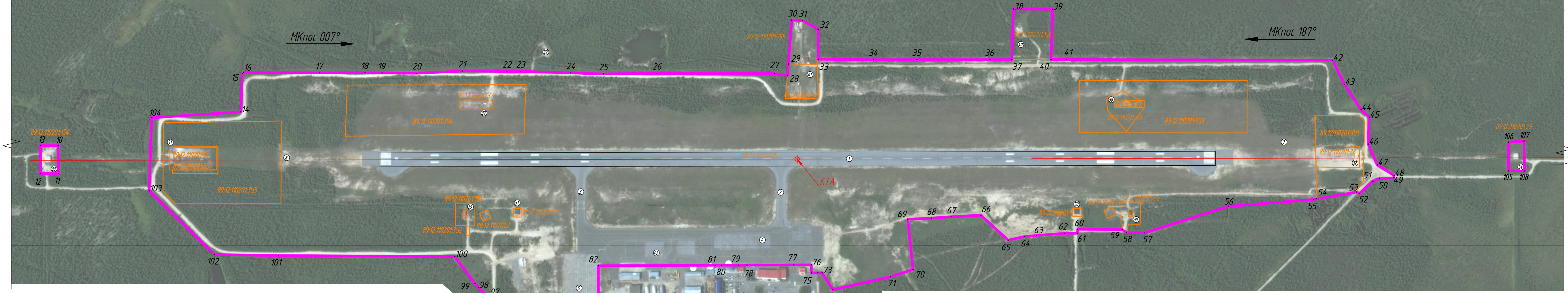
МО «город Ноябрьск» Ямало-Ненецкий автономный округ

89:00:0000000, 89:12:0000000, 89:12:110201, 89:12:120102



Координаты 1-ой подзоны приаэродромной территории (начало)

№ точек	СК-1963 район W зона 4						ПЗ-90,02						ПЗ-90,11						Ограничения использования объектов недвижимости и осуществления деятельности
	X		Y		Широта		Долгота		Широта		Долгота		Широта		Долгота				
	М	М	О	"	О	"	О	"	О	"	О	"	О	"	О	"			
1	6996356,04	4357703,58	63	8	32,18	N	75	13	35,06	E	63	8	32,19	N	75	13	35,29	E	запрещается размещать объекты, не предназначенные для организации и обслуживания воздушного движения и воздушных перевозок, обеспечения полета, посадки, руления и стоянки воздушных судов.
2	6996291,25	4357769,84	63	8	30,19	N	75	13	39,99	E	63	8	30,19	N	75	13	40,22	E	
3	6996220,21	4357763,76	63	8	27,89	N	75	13	39,78	E	63	8	27,89	N	75	13	40,01	E	
4	6996152,85	4357727,71	63	8	25,66	N	75	13	37,42	E	63	8	25,67	N	75	13	37,65	E	
5	6996113,69	4357629,44	63	8	24,26	N	75	13	30,54	E	63	8	24,26	N	75	13	30,76	E	
6	6996123,3	4357442,48	63	8	27,18	N	75	13	16,90	E	63	8	27,18	N	75	13	17,12	E	
7	6996152,5	4357442,7	63	8	28,50	N	75	13	18,21	E	63	8	28,51	N	75	13	18,44	E	
8	6996132,75	4357493,4	63	8	30,49	N	75	13	20,21	E	63	8	30,49	N	75	13	20,44	E	
9	6996433,54	4357556,32	63	8	34,48	N	75	13	24,32	E	63	8	34,48	N	75	13	24,55	E	
10	6998956,14	4358993,27	63	9	57,88	N	75	14	58,93	E	63	9	57,89	N	75	14	59,16	E	
11	6998918,97	4359088,09	63	9	56,79	N	75	14	4,39	E	63	9	56,79	N	75	14	4,62	E	
12	6998871,76	4359042,69	63	9	55,23	N	75	14	2,72	E	63	9	55,23	N	75	14	2,95	E	
13	6998909,69	4358968,29	63	9	56,35	N	75	14	57,30	E	63	9	56,35	N	75	14	57,52	E	
14	6999488,67	4359955,9	63	10	15,29	N	75	15	8,88	E	63	10	15,29	N	75	15	9,11	E	
15	6999545,99	4359056,16	63	10	17,88	N	75	15	15,9	E	63	10	17,88	N	75	15	16,12	E	
16	6999549,69	4359055,24	63	10	17,12	N	75	15	15,1	E	63	10	17,12	N	75	15	15,34	E	
17	6999751,9	4359180,96	63	10	23,79	N	75	15	8,43	E	63	10	23,79	N	75	15	8,66	E	
18	6999872,76	4359223,71	63	10	27,18	N	75	15	12,53	E	63	10	27,18	N	75	15	12,76	E	
19	6999917,63	4359274,9	63	10	29,26	N	75	15	16,12	E	63	10	29,26	N	75	15	16,35	E	
20	7000009,81	4359296,49	63	10	32,30	N	75	15	17,30	E	63	10	32,30	N	75	15	17,52	E	
21	7000134,49	4359354,05	63	10	36,40	N	75	15	21,02	E	63	10	36,41	N	75	15	21,25	E	
22	7000252,02	4359416,31	63	10	40,28	N	75	15	25,10	E	63	10	40,29	N	75	15	25,33	E	
23	7000288,19	4359435,01	63	10	41,48	N	75	15	26,32	E	63	10	41,48	N	75	15	26,55	E	
24	7000419,37	4359508,38	63	10	45,81	N	75	15	31,15	E	63	10	45,81	N	75	15	31,38	E	
25	7000504,64	4359556,34	63	10	48,63	N	75	15	34,31	E	63	10	48,63	N	75	15	34,54	E	
26	7000647,99	4359628,89	63	10	53,35	N	75	15	39,05	E	63	10	53,36	N	75	15	39,27	E	
27	7000960,29	4359792,3	63	11	3,66	N	75	15	49,75	E	63	11	3,66	N	75	15	49,97	E	
28	7000992,36	4359814,93	63	11	4,72	N	75	15	51,26	E	63	11	4,73	N	75	15	51,49	E	
29	7001010,23	4359786,05	63	11	5,26	N	75	15	49,94	E	63	11	5,26	N	75	15	49,17	E	
30	7001080,17	4359737,87	63	11	7,36	N	75	15	40,92	E	63	11	7,36	N	75	15	41,14	E	
31	7001108,47	4359690,77	63	11	8,30	N	75	15	41,99	E	63	11	8,30	N	75	15	42,22	E	
32	7001137,7	4359734,98	63	11	9,30	N	75	15	45,10	E	63	11	9,30	N	75	15	45,33	E	
33	7001096,38	4359814,47	63	11	8,08	N	75	15	50,91	E	63	11	8,08	N	75	15	51,13	E	
34	7001242,57	4359892,18	63	11	12,09	N	75	15	56,00	E	63	11	12,09	N	75	15	56,23	E	
35	7001958,32	4359952,17	63	11	16,72	N	75	15	59,93	E	63	11	16,72	N	75	15	60,16	E	
36	7001552,06	4360053,14	63	11	23,11	N	75	15	6,54	E	63	11	23,12	N	75	15	6,77	E	
37	7001610,29	4360083,32	63	11	25,83	N	75	15	8,52	E	63	11	25,04	N	75	15	8,74	E	
38	7001884,71	4359951,11	63	11	27,25	N	75	15	28,84	E	63	11	27,25	N	75	15	29,07	E	
39	7001788,86	4360005,83	63	11	30,69	N	75	15	24,43	E	63	11	30,69	N	75	15	24,65	E	
40	7001714,71	4360117,439	63	11	28,48	N	75	15	12,06	E	63	11	28,48	N	75	15	12,28	E	
41	7001754,94	4360158,29	63	11	29,81	N	75	15	13,42	E	63	11	29,81	N	75	15	13,65	E	
42	7002462,51	4360528,36	63	11	53,25	N	75	16	37,67	E	63	11	53,15	N	75	16	37,90	E	
43	7002460,54	4360609,01	63	11	53,20	N	75	16	44,44	E	63	11	53,20	N	75	16	44,67	E	
44	7002469,72	4360699,17	63	11	53,62	N	75	16	49,85	E	63	11	53,62	N	75	16	50,08	E	
45	7002480,82	4360730,51	63	11	54,02	N	75	16	52,06	E	63	11	54,02	N	75	16	52,29	E	
46	7002441,06	4360800,4	63	11	52,83	N	75	16	57,17	E	63	11	52,84	N	75	16	57,40	E	
47	7002436,54	4360868,55	63	11	52,78	N	75	16	2,06	E	63	11	52,79	N	75	16	2,28	E	
48	7002466,47	4360919,67	63	11	53,62	N	75	16	13,42	E	63	11	53,62	N	75	16	13,65	E	
49	7002462,64	4360925,72	63	11	53,71	N	75	16	6,06	E	63	11	53,71	N	75	16	6,29	E	
50	7002422,3	4360907,65	63	11	52,38	N	75	16	4,89	E	63	11	52,38	N	75	16	5,12	E	
51	7002402,2	4360905,69	63	11	51,73	N	75	16	4,82	E	63	11	51,73	N	75	16	5,04	E	
52	7002349,61	4360919,43	63	11	50,85	N	75	16	5,96	E	63	11	50,85	N	75	16	6,19	E	
53	7002343	4360911,62	63	11	49,83	N	75	16	5,42	E	63	11	49,83	N	75	16	5,65	E	
54	7002228,09	4360874,68	63	11	46,07	N	75	16	3,14	E	63	11	46,07	N	75	16	3,38	E	
55	7002219,7	4360872,33	63	11	45,79	N	75	16	2,99	E	63	11	45,80	N	75	16	3,22	E	
56	7001983,08	4360772,48	63	11	38,02	N	75	16	56,59	E	63	11	38,02	N	75	16	56,82	E	



Координаты 1-ой подзоны приаэродромной территории (окончание)

№ точек	СК-1963 район W зона 4						ПЗ-90,02						ПЗ-90,11						Ограничения использования объектов недвижимости и осуществления деятельности
	X		Y		Широта		Долгота		Широта		Долгота		Широта		Долгота				
	М	М	О	"	О	"	О	"	О	"	О	"	О	"	О	"			
57	7001723,96	4360727,18	63	11	29,60	N	75	16	54,15	E	63	11	29,60	N	75	16	54,38	E	запрещается размещать объекты, не предназначенные для организации и обслуживания воздушного движения и воздушных перевозок, обеспечения полета, посадки, руления и стоянки воздушных судов.
58	7001675,99	4360701,93	63	11	28,02	N	75	16	52,50	E	63	11	28,02	N	75	16	52,73	E	
59	7001669	4360687,5	63	11	27,77	N	75	16	51,49	E	63	11	27,77	N	75	16	51,72	E	
60	7001551,05	4360625	63	11	23,88	N	75	16	47,39	E	63	11	23,88	N	75	16	47,62	E	
61	7001544,92	4360635,66	63	11	23,70	N	75	16	48,17	E	63	11	23,70	N	75	16	48,40	E	
62	7001510	4360617,37	63	11	22,54	N	75	16	46,97	E	63	11	22,55	N	75	16	47,20	E	
63	7001432,53	4360584,4	63	11	20,00	N	75	16	44,85	E	63	11	20,00	N	75	16	45,08	E	
64	7001398,76	4360570,79	63	11	18,89	N	75	16	43,99	E	63	11	18,89	N	75	16	44,22	E	
65	7001351,11	4360557,81	63	11	17,34	N	75	16	43,21	E	63	11	17,34	N	75	16	43,44	E	
66	7001313,14	4360543,87	63	11	15,97	N	75	16	35,90	E	63	11	15,97	N	75	16	36,13	E	
67	7001231,91	4360416,81	63	11	13,29	N	75	16	33,50	E	63	11	13,29	N	75	16	33,73	E	
68	7001176,94	4360392,99	63	11	11,49	N	75	16	31,97	E	63	11	11,49	N	75	16	32,20	E	
69	7001113,15	4360363,54	63	11	9,39	N	75	16	30,07	E	63	11	9,39	N	75	16	30,29	E	
70	7001057,56	4360304,4	63	11	7,79	N	75	16	40,30	E	63	11	7,79	N	75	16	40,53	E	
71	7000987,84	4360492,43	63	11	5,53	N	75	16	39,66	E	63	11							

ПОДЗОНА №2

1. Наименование подзоны:

Вторая подзона, в которой запрещается размещать объекты, не предназначенные для обслуживания пассажиров и обработки багажа, грузов и почты, обслуживания воздушных судов, хранения авиационного топлива и заправки воздушных судов, обеспечения энергоснабжения, а также объекты, не относящиеся к инфраструктуре аэропорта.

2. Правило выделение подзоны:

Определяется по внешним границам земельных участков, предоставленных для размещения и эксплуатации зданий, сооружений и оборудования, подлежащих размещению в указанных подзонах, отграничивающим такие земельные участки от земельных участков, предназначенных для иных целей.

3. Муниципальные образования и населенные пункты, в границах территорий которых полностью или частично расположена подзона:

Субъект РФ	Округ/Район	Муниципальное образование	Населенные пункты
1	2	3	4
Ямало-Ненецкий автономный округ	Городской округ Ноябрьск	МО «город Ноябрьск»	Город Ноябрьск

4. Границы подзоны №2 приаэродромной территории аэродрома Ноябрьск включают следующие земельные участки (части земельных участков) под размещение объектов аэропортовой инфраструктуры:

Кадастровый номер	Площадь, кв.м	Вид разрешенного использования
1	2	3
89:12:110201:14	121722	земельные участки, предназначенные для размещения портов, водных, железнодорожных вокзалов, автодорожных вокзалов, аэропортов, аэродромов, аэровокзалов
89:12:110201:35	320	земельные участки для размещения производственных и административных зданий, строений, сооружений и обслуживающих их объектов в целях обеспечения деятельности организаций и (или) эксплуатации объектов промышленности
89:12:110201:150	3196	земельные участки для размещения производственных и административных зданий, строений, сооружений и обслуживающих их объектов в целях обеспечения деятельности организаций и (или) эксплуатации объектов промышленности

Кадастровый номер	Площадь, кв.м	Вид разрешенного использования
1	2	3
89:12:110201:40	1926	земельные участки для размещения производственных и административных зданий, строений, сооружений и обслуживающих их объектов, в целях обеспечения деятельности организаций и (или) эксплуатации объектов промышленности
89:12:110201:19	2540	для эксплуатации очистных сооружений
89:12:110201:146	1089	земельные участки, предназначенные для размещения производственных и административных зданий, строений, сооружений промышленности, коммунального хозяйства, материально-технического, продовольственного снабжения, сбыта и заготовок
89:12:110201:39	900	земельные участки, предназначенные для размещения производственных и административных зданий, строений, сооружений промышленности, коммунального хозяйства, материально-технического, продовольственного снабжения, сбыта и заготовок
89:12:110201:11	2530	земельные участки, предназначенные для размещения аэропортов, аэродромов, аэровокзалов, взлетно-посадочных полос, других наземных объектов, необходимых для эксплуатации, содержания, строительства, реконструкции, ремонта, развития, наземных и подземных зданий, строений, сооружений, устройств и других объектов воздушного транспорта
89:12:110201:16	704	земельные участки, предназначенные для размещения портов, водных, железнодорожных вокзалов, автодорожных вокзалов, аэропортов, аэродромов, аэровокзалов
89:12:110201:141	46090	земельные участки, предназначенные для размещения аэропортов, аэродромов, аэровокзалов, взлетно-посадочных полос, других наземных объектов, необходимых для эксплуатации, содержания, строительства, реконструкции, ремонта, развития наземных подземных зданий, строений, сооружений, устройств и других объектов воздушного транспорта
89:12:110201:25	1453	земельные участки, предназначенные для размещения аэропортов, аэродромов, аэровокзалов, взлетно-посадочных полос, других наземных объектов, необходимых для эксплуатации, содержания, строительства, реконструкции, ремонта, развития наземных и подземных зданий, строений, сооружений, устройств и других объектов воздушного транспорта
89:12:110201:18	2940	для эксплуатации ЦРП

Кадастровый номер	Площадь, кв.м	Вид разрешенного использования
1	2	3
89:12:110201:23	59	земельные участки, предназначенные для размещения портов, водных, железнодорожных вокзалов, аэропортов, аэродромов, аэровокзалов
89:12:110201:12	3090	земельные участки, предназначенные для размещения аэропортов, аэродромов, аэровокзалов, взлетно-посадочных полос, других наземных объектов, необходимых для эксплуатации, содержания, строительства, реконструкции, ремонта, развития наземных и подземных зданий, строений, сооружений, устройств и других объектов воздушного транспорта
89:12:110201:13	2149	земельные участки, предназначенные для размещения аэропортов, аэродромов, аэровокзалов, взлетно-посадочных полос, других наземных объектов, необходимых для эксплуатации, содержания, строительства, реконструкции, ремонта, развития наземных и подземных зданий, строений, сооружений, устройств и других объектов воздушного транспорта
89:12:110201:157	2481	земельные участки, предназначенные для размещения аэропортов, аэродромов, аэровокзалов, взлетно-посадочных полос, других наземных объектов, необходимых для эксплуатации, содержания, строительства, реконструкции, ремонта, развития наземных и подземных зданий, строений, сооружений, устройств и других объектов воздушного транспорта
89:12:110201:6	1301	земельные участки, предназначенные для размещения аэропортов, аэродромов, аэровокзалов, взлетно-посадочных полос, других наземных объектов, необходимых для эксплуатации, содержания, строительства, реконструкции, ремонта, развития наземных и подземных зданий, строений, сооружений, устройств и других объектов воздушного транспорта
89:12:110201:8	7362	земельные участки, предназначенные для размещения аэропортов, аэродромов, аэровокзалов, взлетно-посадочных полос, других наземных объектов, необходимых для эксплуатации, содержания, строительства, реконструкции, ремонта, развития наземных и подземных зданий, строений, сооружений, устройств и других объектов воздушного транспорта

Кадастровый номер	Площадь, кв.м	Вид разрешенного использования
1	2	3
89:12:110201:7	3473	земельные участки, предназначенные для размещения аэропортов, аэродромов, аэровокзалов, взлетно-посадочных полос, других наземных объектов, необходимых для эксплуатации, содержания, строительства, реконструкции, ремонта, развития наземных и подземных зданий, строений, сооружений, устройств и других объектов воздушного транспорта

Установление границ подзоны №2 приаэродромной территории выполнялось в соответствии с основными характеристиками и местоположением зданий, сооружений и оборудования аэропорта, обозначенными на Генеральном плане аэропорта «Ноябрьск» (приложение 1 к Пояснительной записке) и Генеральном плане аэродрома «Ноябрьск» (приложение 2 к Пояснительной записке).

Графическая часть подзоны №2 представлена на Плане границ 2-ой подзоны приаэродромной территории М 1:2000 (Лист 2).

5. Координаты границ подзоны №2

Система координат: СК-1963 район W зона 4, ПЗ-90.02, ПЗ-90.11;

Метод определения координат – аналитический

№ точки	СК-1963 район W зона 4		ПЗ-90.02								ПЗ-90.11							
	X	Y	Широта				Долгота				Широта				Долгота			
	м	м	0	'	"		0	'	"		0	'	"		0	'	"	
1	6999815,36	4360339,19	63	10	27,49	N	75	16	32,34	E	63	10	27,49	N	75	16	32,56	E
2	6999834,42	4360312,68	63	10	28,07	N	75	16	30,39	E	63	10	28,07	N	75	16	30,61	E
3	6999854,04	4360327,29	63	10	28,72	N	75	16	31,37	E	63	10	28,72	N	75	16	31,59	E
4	6999887,82	4360254,70	63	10	29,71	N	75	16	26,08	E	63	10	29,71	N	75	16	26,31	E
5	6999882,44	4360251,80	63	10	29,53	N	75	16	25,89	E	63	10	29,53	N	75	16	26,12	E
6	6999891,25	4360236,24	63	10	29,79	N	75	16	24,75	E	63	10	29,80	N	75	16	24,98	E
7	6999994,58	4360290,03	63	10	33,20	N	75	16	28,27	E	63	10	33,20	N	75	16	28,50	E
8	7000026,37	4360221,93	63	10	34,13	N	75	16	23,31	E	63	10	34,13	N	75	16	23,54	E
9	7000055,67	4360164,20	63	10	35,00	N	75	16	19,10	E	63	10	35,00	N	75	16	19,33	E
10	7000147,10	4360211,92	63	10	38,01	N	75	16	22,23	E	63	10	38,01	N	75	16	22,45	E
11	7000226,50	4360059,29	63	10	40,36	N	75	16	11,08	E	63	10	40,36	N	75	16	11,31	E
12	7000599,22	4360251,11	63	10	52,65	N	75	16	23,63	E	63	10	52,65	N	75	16	23,85	E
13	7000622,32	4360262,99	63	10	53,41	N	75	16	24,40	E	63	10	53,42	N	75	16	24,63	E
14	7000746,79	4360327,05	63	10	57,52	N	75	16	28,59	E	63	10	57,52	N	75	16	28,82	E
15	7000793,66	4360351,19	63	10	59,06	N	75	16	30,17	E	63	10	59,07	N	75	16	30,40	E
16	7000783,14	4360372,94	63	10	58,76	N	75	16	31,76	E	63	10	58,76	N	75	16	31,98	E
17	7000800,06	4360381,81	63	10	59,31	N	75	16	32,34	E	63	10	59,32	N	75	16	32,57	E
18	7000788,22	4360405,68	63	10	58,96	N	75	16	34,08	E	63	10	58,97	N	75	16	34,31	E
19	7000717,83	4360368,48	63	10	56,64	N	75	16	31,64	E	63	10	56,64	N	75	16	31,87	E
20	7000719,37	4360365,53	63	10	56,69	N	75	16	31,43	E	63	10	56,69	N	75	16	31,65	E
21	7000715,29	4360363,39	63	10	56,55	N	75	16	31,29	E	63	10	56,56	N	75	16	31,51	E
22	7000713,13	4360367,51	63	10	56,49	N	75	16	31,59	E	63	10	56,49	N	75	16	31,81	E

Решение об установлении приаэродромной территории аэродрома Ноябрьск

№ точки	СК-1963 район W зона 4		ПЗ-90.02								ПЗ-90.11							
	X	Y	Широта				Долгота				Широта				Долгота			
	м	м	0	'	''		0	'	''		0	'	''		0	'	''	
23	7000712,84	4360368,07	63	10	56,48	N	75	16	31,63	E	63	10	56,48	N	75	16	31,85	E
24	7000711,05	4360371,51	63	10	56,43	N	75	16	31,88	E	63	10	56,43	N	75	16	32,11	E
25	7000599,19	4360312,58	63	10	52,74	N	75	16	28,02	E	63	10	52,74	N	75	16	28,24	E
26	7000597,33	4360311,59	63	10	52,68	N	75	16	27,95	E	63	10	52,68	N	75	16	28,18	E
27	7000599,56	4360307,27	63	10	52,74	N	75	16	27,64	E	63	10	52,74	N	75	16	27,86	E
28	7000583,73	4360299,21	63	10	52,22	N	75	16	27,11	E	63	10	52,22	N	75	16	27,34	E
29	7000568,33	4360330,28	63	10	51,77	N	75	16	29,37	E	63	10	51,77	N	75	16	29,60	E
30	7000568,11	4360330,71	63	10	51,76	N	75	16	29,41	E	63	10	51,76	N	75	16	29,63	E
31	7000566,20	4360334,72	63	10	51,70	N	75	16	29,70	E	63	10	51,71	N	75	16	29,93	E
32	7000564,81	4360337,52	63	10	51,66	N	75	16	29,90	E	63	10	51,67	N	75	16	30,13	E
33	7000552,90	4360361,57	63	10	51,31	N	75	16	31,66	E	63	10	51,31	N	75	16	31,88	E
34	7000524,87	4360347,88	63	10	50,39	N	75	16	30,77	E	63	10	50,39	N	75	16	30,99	E
35	7000529,81	4360337,46	63	10	50,53	N	75	16	30,01	E	63	10	50,54	N	75	16	30,23	E
36	7000488,41	4360316,04	63	10	49,17	N	75	16	28,60	E	63	10	49,17	N	75	16	28,83	E
37	7000479,73	4360333,73	63	10	48,91	N	75	16	29,89	E	63	10	48,92	N	75	16	30,12	E
38	7000450,37	4360390,37	63	10	48,04	N	75	16	34,03	E	63	10	48,05	N	75	16	34,26	E
39	7000438,46	4360411,84	63	10	47,69	N	75	16	35,60	E	63	10	47,69	N	75	16	35,83	E
40	7000350,62	4360364,38	63	10	44,79	N	75	16	32,48	E	63	10	44,79	N	75	16	32,71	E
41	7000343,34	4360378,00	63	10	44,57	N	75	16	33,48	E	63	10	44,58	N	75	16	33,70	E
42	7000332,51	4360398,13	63	10	44,25	N	75	16	34,95	E	63	10	44,26	N	75	16	35,17	E
43	7000323,76	4360415,18	63	10	43,99	N	75	16	36,19	E	63	10	44,00	N	75	16	36,42	E
44	7000359,22	4360433,38	63	10	45,16	N	75	16	37,38	E	63	10	45,17	N	75	16	37,61	E
45	7000344,02	4360463,30	63	10	44,72	N	75	16	39,57	E	63	10	44,72	N	75	16	39,79	E
46	7000362,02	4360472,92	63	10	45,31	N	75	16	40,20	E	63	10	45,31	N	75	16	40,42	E
47	7000357,39	4360481,58	63	10	45,17	N	75	16	40,83	E	63	10	45,18	N	75	16	41,06	E
48	7000304,26	4360453,59	63	10	43,42	N	75	16	38,99	E	63	10	43,42	N	75	16	39,22	E

Решение об установлении приаэродромной территории аэродрома Ноябрьск

№ точки	СК-1963 район W зона 4		ПЗ-90.02								ПЗ-90.11							
	X	Y	Широта				Долгота				Широта				Долгота			
	м	м	0	'	''		0	'	''		0	'	''		0	'	''	
49	7000299,10	4360463,71	63	10	43,27	N	75	16	39,73	E	63	10	43,27	N	75	16	39,96	E
50	7000297,75	4360466,21	63	10	43,23	N	75	16	39,92	E	63	10	43,23	N	75	16	40,14	E
51	7000290,33	4360462,64	63	10	42,98	N	75	16	39,68	E	63	10	42,99	N	75	16	39,91	E
52	7000269,48	4360501,01	63	10	42,36	N	75	16	42,49	E	63	10	42,37	N	75	16	42,71	E
53	7000293,63	4360514,78	63	10	43,16	N	75	16	43,40	E	63	10	43,16	N	75	16	43,62	E
54	7000284,19	4360532,74	63	10	42,88	N	75	16	44,71	E	63	10	42,88	N	75	16	44,93	E
55	7000283,63	4360532,44	63	10	42,86	N	75	16	44,69	E	63	10	42,87	N	75	16	44,92	E
56	7000283,16	4360533,33	63	10	42,85	N	75	16	44,75	E	63	10	42,85	N	75	16	44,98	E
57	7000283,72	4360533,63	63	10	42,87	N	75	16	44,77	E	63	10	42,87	N	75	16	45,00	E
58	7000277,04	4360546,33	63	10	42,67	N	75	16	45,70	E	63	10	42,67	N	75	16	45,93	E
59	7000247,93	4360529,72	63	10	41,71	N	75	16	44,60	E	63	10	41,71	N	75	16	44,83	E
60	7000253,28	4360520,01	63	10	41,87	N	75	16	43,89	E	63	10	41,87	N	75	16	44,12	E
61	7000232,49	4360510,26	63	10	41,18	N	75	16	43,26	E	63	10	41,19	N	75	16	43,49	E
62	7000251,75	4360475,51	63	10	41,76	N	75	16	40,72	E	63	10	41,76	N	75	16	40,95	E
63	7000241,43	4360469,56	63	10	41,41	N	75	16	40,33	E	63	10	41,42	N	75	16	40,56	E
64	7000251,98	4360450,09	63	10	41,73	N	75	16	38,91	E	63	10	41,73	N	75	16	39,13	E
65	7000177,84	4360410,32	63	10	39,28	N	75	16	36,30	E	63	10	39,28	N	75	16	36,52	E
66	7000171,48	4360415,42	63	10	39,08	N	75	16	36,68	E	63	10	39,09	N	75	16	36,91	E
67	7000156,67	4360407,74	63	10	38,59	N	75	16	36,18	E	63	10	38,60	N	75	16	36,40	E
68	7000158,43	4360399,90	63	10	38,64	N	75	16	35,61	E	63	10	38,64	N	75	16	35,84	E
69	6999902,14	4360262,36	63	10	30,18	N	75	16	26,58	E	63	10	30,18	N	75	16	26,81	E
70	6999860,10	4360345,63	63	10	28,94	N	75	16	32,66	E	63	10	28,94	N	75	16	32,89	E
71	6999849,01	4360365,40	63	10	28,61	N	75	16	34,10	E	63	10	28,61	N	75	16	34,33	E
72	7000436,28	4360514,98	63	10	47,76	N	75	16	42,97	E	63	10	47,77	N	75	16	43,20	E
73	7000448,20	4360491,16	63	10	48,12	N	75	16	41,23	E	63	10	48,12	N	75	16	41,46	E
74	7000450,97	4360492,47	63	10	48,21	N	75	16	41,32	E	63	10	48,21	N	75	16	41,55	E

Решение об установлении приаэродромной территории аэродрома Ноябрьск

№ точки	СК-1963 район W зона 4		ПЗ-90.02								ПЗ-90.11							
	X	Y	Широта				Долгота				Широта				Долгота			
	м	м	0	'	''		0	'	''		0	'	''		0	'	''	
75	7000452,49	4360489,26	63	10	48,25	N	75	16	41,08	E	63	10	48,25	N	75	16	41,31	E
76	7000449,80	4360487,99	63	10	48,16	N	75	16	41,00	E	63	10	48,17	N	75	16	41,23	E
77	7000453,98	4360479,61	63	10	48,29	N	75	16	40,39	E	63	10	48,29	N	75	16	40,62	E
78	7000486,84	4360495,84	63	10	49,37	N	75	16	41,45	E	63	10	49,37	N	75	16	41,67	E
79	7000475,56	4360518,79	63	10	49,04	N	75	16	43,12	E	63	10	49,04	N	75	16	43,35	E
80	7000474,67	4360518,34	63	10	49,01	N	75	16	43,09	E	63	10	49,01	N	75	16	43,32	E
81	7000474,22	4360519,24	63	10	48,99	N	75	16	43,16	E	63	10	49,00	N	75	16	43,38	E
82	7000475,12	4360519,68	63	10	49,02	N	75	16	43,19	E	63	10	49,03	N	75	16	43,41	E
83	7000469,07	4360531,97	63	10	48,85	N	75	16	44,08	E	63	10	48,85	N	75	16	44,31	E
84	7000490,68	4360527,26	63	10	49,54	N	75	16	43,68	E	63	10	49,54	N	75	16	43,91	E
85	7000511,68	4360487,37	63	10	50,16	N	75	16	40,77	E	63	10	50,16	N	75	16	40,99	E
86	7000549,15	4360505,01	63	10	51,39	N	75	16	41,91	E	63	10	51,39	N	75	16	42,14	E
87	7000554,10	4360494,44	63	10	51,54	N	75	16	41,14	E	63	10	51,54	N	75	16	41,37	E
88	7000558,63	4360496,56	63	10	51,69	N	75	16	41,28	E	63	10	51,69	N	75	16	41,50	E
89	7000553,67	4360507,14	63	10	51,54	N	75	16	42,05	E	63	10	51,54	N	75	16	42,28	E
90	7000569,84	4360514,75	63	10	52,07	N	75	16	42,54	E	63	10	52,07	N	75	16	42,77	E
91	7000547,86	4360556,09	63	10	51,42	N	75	16	45,56	E	63	10	51,42	N	75	16	45,79	E
92	7000361,88	4360521,08	63	10	45,37	N	75	16	43,64	E	63	10	45,37	N	75	16	43,86	E
93	7000447,02	4360567,11	63	10	48,18	N	75	16	46,66	E	63	10	48,19	N	75	16	46,89	E
94	7000452,27	4360569,65	63	10	48,36	N	75	16	46,82	E	63	10	48,36	N	75	16	47,05	E
95	7000455,90	4360570,83	63	10	48,47	N	75	16	46,90	E	63	10	48,48	N	75	16	47,12	E
96	7000456,54	4360569,59	63	10	48,49	N	75	16	46,81	E	63	10	48,50	N	75	16	47,03	E
97	7000498,79	4360590,93	63	10	49,89	N	75	16	48,20	E	63	10	49,89	N	75	16	48,43	E
98	7000574,09	4360631,08	63	10	52,37	N	75	16	50,84	E	63	10	52,37	N	75	16	51,06	E
99	7000537,40	4360701,26	63	10	51,29	N	75	16	55,96	E	63	10	51,29	N	75	16	56,19	E
100	7000489,09	4360796,70	63	10	49,86	N	75	17	2,92	E	63	10	49,86	N	75	17	3,15	E

Решение об установлении приаэродромной территории аэродрома Ноябрьск

№ точки	СК-1963 район W зона 4		ПЗ-90.02								ПЗ-90.11							
	X	Y	Широта				Долгота				Широта				Долгота			
	м	м	0	'	''		0	'	''		0	'	''		0	'	''	
101	7000391,62	4360750,64	63	10	46,65	N	75	16	59,93	E	63	10	46,65	N	75	17	0,16	E
102	7000265,15	4360693,25	63	10	42,49	N	75	16	56,23	E	63	10	42,49	N	75	16	56,45	E
103	7000183,72	4360609,35	63	10	39,75	N	75	16	50,49	E	63	10	39,75	N	75	16	50,71	E
104	7000193,95	4360586,88	63	10	40,05	N	75	16	48,85	E	63	10	40,05	N	75	16	49,08	E
105	7000219,77	4360598,46	63	10	40,90	N	75	16	49,60	E	63	10	40,90	N	75	16	49,83	E
106	7000209,74	4360621,19	63	10	40,60	N	75	16	51,25	E	63	10	40,61	N	75	16	51,48	E
107	7000112,18	4360599,54	63	10	37,43	N	75	16	50,01	E	63	10	37,43	N	75	16	50,23	E
108	7000138,11	4360612,12	63	10	38,28	N	75	16	50,83	E	63	10	38,28	N	75	16	51,05	E
109	7000137,92	4360612,54	63	10	38,27	N	75	16	50,86	E	63	10	38,28	N	75	16	51,08	E
110	7000138,81	4360612,97	63	10	38,30	N	75	16	50,88	E	63	10	38,31	N	75	16	51,11	E
111	7000139,00	4360612,55	63	10	38,31	N	75	16	50,85	E	63	10	38,31	N	75	16	51,08	E
112	7000150,87	4360618,30	63	10	38,70	N	75	16	51,23	E	63	10	38,70	N	75	16	51,45	E
113	7000122,05	4360672,56	63	10	37,85	N	75	16	55,19	E	63	10	37,85	N	75	16	55,42	E
114	7000085,91	4360652,04	63	10	36,65	N	75	16	53,84	E	63	10	36,65	N	75	16	54,06	E
115	7000111,22	4360601,44	63	10	37,40	N	75	16	50,15	E	63	10	37,40	N	75	16	50,37	E
116	7000111,84	4360602,63	63	10	37,42	N	75	16	50,23	E	63	10	37,42	N	75	16	50,46	E
117	7000112,73	4360602,17	63	10	37,45	N	75	16	50,19	E	63	10	37,45	N	75	16	50,42	E
118	7000111,77	4360600,33	63	10	37,41	N	75	16	50,06	E	63	10	37,42	N	75	16	50,29	E
119	6999879,31	4360519,97	63	10	29,80	N	75	16	45,04	E	63	10	29,81	N	75	16	45,27	E
120	6999893,76	4360490,30	63	10	30,23	N	75	16	42,88	E	63	10	30,23	N	75	16	43,11	E
121	6999923,43	4360504,74	63	10	31,21	N	75	16	43,82	E	63	10	31,21	N	75	16	44,05	E
122	6999908,99	4360534,41	63	10	30,78	N	75	16	45,98	E	63	10	30,78	N	75	16	46,21	E
123	6999854,37	4360575,84	63	10	29,08	N	75	16	49,11	E	63	10	29,08	N	75	16	49,34	E
124	6999867,19	4360548,70	63	10	29,45	N	75	16	47,13	E	63	10	29,45	N	75	16	47,36	E
125	6999894,32	4360561,51	63	10	30,35	N	75	16	47,96	E	63	10	30,35	N	75	16	48,19	E
126	6999881,50	4360588,64	63	10	29,97	N	75	16	49,94	E	63	10	29,97	N	75	16	50,17	E

№ точки	СК-1963 район W зона 4		ПЗ-90.02							ПЗ-90.11								
	X	Y	Широта				Долгота			Широта				Долгота				
	м	м	0	'	"		0	'	"		0	'	"		0	'	"	
Ограничения использования объектов недвижимости и осуществления деятельности:																		
Запрещается размещать объекты, не предназначенные для обслуживания пассажиров и обработки багажа, грузов и почты, обслуживания воздушных судов, хранения авиационного топлива и заправки воздушных судов, обеспечения энергоснабжения, а также объекты, не относящиеся к инфраструктуре аэропорта.																		

6. Кадастровые кварталы, в границах территорий которых полностью или частично расположена подзона:

МО «город Ноябрьск» Ямало-Ненецкого автономного округа

89:00:0000000, 89:12:0000000, 89:12:110201



Координаты 2-ой подзоны приаэродромной территории (на чало)

№ точки	СК-1963 район W зона 4				ПЗ-90.02				ПЗ-90.11				Ограничения использования объектов недвижимости и осуществления деятельности				
	X		Y		Широта		Долгота		Широта		Долгота						
	М	М	О	''	О	''	О	''	О	''	О	''					
1	699985,36	4360339,19	63	10	27,49	75	16	32,34	Е	63	10	27,49	75	16	32,56	Е	Запрещается размещать объекты, не предназначенные для обслуживания пассажиров и обработки багажа, грузов и почты, обслуживания воздушных судов, хранения авиационного топлива и заправки воздушных судов, обеспечения энергоснабжения, а также объекты, не относящиеся к инфраструктуре аэропорта.
2	6999834,42	4360342,68	63	10	28,07	75	16	30,39	Е	63	10	28,07	75	16	30,61	Е	
3	6999854,04	4360371,29	63	10	28,72	75	16	31,37	Е	63	10	28,72	75	16	31,59	Е	
4	6999887,82	4360254,70	63	10	29,71	75	16	26,08	Е	63	10	29,71	75	16	26,31	Е	
5	6999882,44	4360251,80	63	10	29,53	75	16	25,89	Е	63	10	29,53	75	16	26,12	Е	
6	6999891,25	4360236,24	63	10	29,79	75	16	24,75	Е	63	10	29,80	75	16	24,98	Е	
7	6999894,58	4360290,03	63	10	33,20	75	16	28,27	Е	63	10	33,20	75	16	28,50	Е	
8	7000026,37	4360221,93	63	10	34,19	75	16	23,31	Е	63	10	34,19	75	16	23,54	Е	
9	7000055,67	4360184,20	63	10	35,00	75	16	19,10	Е	63	10	35,00	75	16	19,33	Е	
10	7000047,10	4360211,92	63	10	38,01	75	16	22,23	Е	63	10	38,01	75	16	22,45	Е	
11	7000226,50	4360059,29	63	10	40,36	75	16	11,08	Е	63	10	40,36	75	16	11,31	Е	
12	7000599,22	4360251,11	63	10	52,65	75	16	23,40	Е	63	10	52,65	75	16	23,85	Е	
13	7000622,32	4360262,99	63	10	53,41	75	16	24,40	Е	63	10	53,42	75	16	24,63	Е	
14	7000746,79	4360327,05	63	10	57,52	75	16	28,59	Е	63	10	57,52	75	16	28,82	Е	
15	7000793,66	4360351,19	63	10	59,06	75	16	30,17	Е	63	10	59,07	75	16	30,40	Е	
16	7000783,14	4360372,94	63	10	58,76	75	16	31,76	Е	63	10	58,76	75	16	31,98	Е	
17	7000800,06	4360381,81	63	10	59,31	75	16	32,34	Е	63	10	59,32	75	16	32,57	Е	
18	7000788,22	4360405,68	63	10	58,96	75	16	34,08	Е	63	10	58,97	75	16	34,31	Е	
19	7000717,83	4360388,48	63	10	56,64	75	16	31,64	Е	63	10	56,64	75	16	31,87	Е	
20	7000719,37	4360385,53	63	10	56,69	75	16	31,43	Е	63	10	56,69	75	16	31,65	Е	
21	7000715,29	4360383,39	63	10	56,55	75	16	31,29	Е	63	10	56,56	75	16	31,51	Е	
22	7000713,13	4360387,57	63	10	56,49	75	16	31,59	Е	63	10	56,49	75	16	31,81	Е	
23	7000712,84	4360388,07	63	10	56,48	75	16	31,63	Е	63	10	56,48	75	16	31,85	Е	
24	7000711,05	4360371,51	63	10	56,43	75	16	31,88	Е	63	10	56,43	75	16	32,11	Е	
25	7000599,19	4360312,58	63	10	52,74	75	16	28,02	Е	63	10	52,74	75	16	28,24	Е	
26	7000597,33	4360311,59	63	10	52,68	75	16	27,95	Е	63	10	52,68	75	16	28,18	Е	
27	7000599,56	4360307,27	63	10	52,74	75	16	27,64	Е	63	10	52,74	75	16	27,86	Е	
28	7000583,73	4360299,21	63	10	52,22	75	16	21,11	Е	63	10	52,22	75	16	21,34	Е	
29	7000568,33	4360330,28	63	10	51,77	75	16	29,37	Е	63	10	51,77	75	16	29,60	Е	
30	7000568,11	4360330,71	63	10	51,76	75	16	29,41	Е	63	10	51,76	75	16	29,63	Е	
31	7000566,20	4360334,72	63	10	51,70	75	16	29,70	Е	63	10	51,71	75	16	29,93	Е	
32	7000564,81	4360337,52	63	10	51,66	75	16	29,90	Е	63	10	51,67	75	16	30,13	Е	
33	7000552,90	4360361,57	63	10	51,31	75	16	31,66	Е	63	10	51,31	75	16	31,88	Е	
34	7000524,87	4360347,88	63	10	50,39	75	16	30,77	Е	63	10	50,39	75	16	30,99	Е	
35	7000529,81	4360337,66	63	10	50,53	75	16	30,01	Е	63	10	50,54	75	16	30,23	Е	
36	7000488,41	4360316,04	63	10	49,17	75	16	28,60	Е	63	10	49,17	75	16	28,83	Е	
37	7000479,73	4360333,73	63	10	48,91	75	16	29,89	Е	63	10	48,92	75	16	30,12	Е	
38	7000450,37	4360390,37	63	10	48,04	75	16	34,03	Е	63	10	48,05	75	16	34,26	Е	
39	7000438,46	4360411,84	63	10	47,69	75	16	35,60	Е	63	10	47,69	75	16	35,83	Е	
40	7000350,62	4360364,38	63	10	44,79	75	16	32,48	Е	63	10	44,79	75	16	32,71	Е	
41	7000343,34	4360378,00	63	10	44,57	75	16	33,48	Е	63	10	44,58	75	16	33,70	Е	
42	7000332,51	4360398,13	63	10	44,25	75	16	34,95	Е	63	10	44,26	75	16	35,17	Е	
43	7000323,76	4360415,18	63	10	43,99	75	16	36,19	Е	63	10	44,00	75	16	36,42	Е	
44	7000359,22	4360433,38	63	10	45,16	75	16	37,38	Е	63	10	45,17	75	16	37,61	Е	
45	7000344,02	4360463,30	63	10	44,72	75	16	39,57	Е	63	10	44,72	75	16	39,79	Е	
46	7000362,02	4360472,92	63	10	45,31	75	16	40,20	Е	63	10	45,31	75	16	40,42	Е	
47	7000257,39	4360481,58	63	10	45,77	75	16	40,83	Е	63	10	45,78	75	16	41,06	Е	
48	7000304,26	4360453,59	63	10	43,42	75	16	38,99	Е	63	10	43,42	75	16	39,22	Е	
49	7000299,10	4360463,71	63	10	43,27	75	16	39,73	Е	63	10	43,27	75	16	39,96	Е	
50	7000297,75	4360466,21	63	10	43,23	75	16	39,92	Е	63	10	43,23	75	16	40,14	Е	
51	7000290,33	4360462,64	63	10	42,98	75	16	39,68	Е	63	10	42,99	75	16	39,91	Е	
52	7000269,48	4360501,01	63	10	42,36	75	16	42,49	Е	63	10	42,37	75	16	42,71	Е	
53	7000293,63	4360514,78	63	10	43,18	75	16	43,40	Е	63	10	43,18	75	16	43,62	Е	
54	7000284,19	4360532,74	63	10	42,88	75	16	44,71	Е	63	10	42,88	75	16	44,93	Е	
55	7000283,63	4360532,44	63	10	42,86	75	16	44,69	Е	63	10	42,87	75	16	44,92	Е	
56	7000283,16	4360533,33	63	10	42,85	75	16	44,75	Е	63	10	42,85	75	16	44,98	Е	
57	7000283,72	4360533,63	63	10	42,87	75	16	44,77	Е	63	10	42,87	75	16	45,00	Е	
58	7000277,04	4360546,33	63	10	42,67	75	16	45,70	Е	63	10	42,67	75	16	45,93	Е	

УСЛОВНЫЕ ОБОЗНАЧЕНИЯ

- границы 2-ой подзоны приаэродромной территории, предназначенной для обслуживания пассажиров и обработки багажа, грузов и почты, обслуживания воздушных судов, хранения авиационного топлива и заправки воздушных судов, обеспечения энергоснабжения, а также для объектов, относящихся к инфраструктуре аэропорта.
- границы земельных участков, предназначенных для организации и обслуживания воздушного движения и воздушных перевозок, обеспечения взлета, посадки, руления и стоянки воздушных судов
- кадастровый номер земельного участка
- номер объекта по экспликации

Координаты 2-ой подзоны приаэродромной территории (продолжение)

№ точки	СК-1963 район W зона 4				ПЗ-90.02				ПЗ-90.11				Ограничения использования объектов недвижимости и осуществления деятельности				
	X		Y		Широта		Долгота		Широта		Долгота						
	М	М	О	''	О	''	О	''	О	''	О	''					
59	7000247,93	4360529,72	63	10	41,71	75	16	44,60	Е	63	10	41,71	75	16	44,83	Е	Запрещается размещать объекты, не предназначенные для обслуживания пассажиров и обработки багажа, грузов и почты, обслуживания воздушных судов, хранения авиационного топлива и заправки воздушных судов, обеспечения энергоснабжения, а также объекты, не относящиеся к инфраструктуре аэропорта.
60	7000253,28	4360520,01	63	10	41,87	75	16	43,89	Е	63	10	41,87	75	16	44,12	Е	
61	7000232,49	4360510,26	63	10	41,99	75	16	43,26	Е	63	10	41,99	75	16	43,49	Е	
62	7000251,75	4360475,51	63	10	41,76	75	16	40,72	Е	63	10	41,76	75	16	40,95	Е	
63	7000241,43	4360469,56	63	10	41,41	75	16	40,33	Е	63	10	41,42	75	16	40,56	Е	
64	7000251,98	4360450,09	63	10	41,73	75	16	38,91	Е	63	10	41,73	75	16	39,13	Е	
65	7000171,84	4360410,32	63	10	39,28	75	16	36,30	Е	63	10	39,28	75	16	36,52	Е	
66	7000171,48	4360415,42	63	10	39,08	75	16	36,68	Е	63	10	39,09	75	16	36,91	Е	
67	7000156,67	4360407,74	63	10	38,59	75	16	36,18	Е	63	10	38,60	75	16	36,40	Е	
68	7000158,43	4360399,90	63	10	38,64	75	16	35,61	Е	63	10	38,64	75	16	35,84	Е	
69	6999902,14	4360262,36	63	10	30,18	75	16	26,58	Е	63	10	30,18	75	16	26,81	Е	
70	6999860,10	4360345,63	63	10	28,94	75	16	32,66	Е	63	10	28,94	75	16	32,89	Е	
71	6999849,01	4360365,40	63	10	28,61	75	16	34,10	Е	63	10	28,61	75	16	34,33	Е	
72	7000436,28	4360514,98	63	10	47,76	75	16	42,97	Е	63	10	47,77	75	16	43,20	Е	
73	7000448,20	4360491,16	63	10													

ПОДЗОНА №3

1. Наименование подзоны:

Третья подзона, в которой запрещается размещать объекты, высота которых превышает ограничения, установленные уполномоченным Правительством Российской Федерации федеральным органом исполнительной власти при установлении соответствующей приаэродромной территории.

2. Правило выделение подзоны:

Определяется по границам полос воздушных подходов, установленных в соответствии с Федеральными правилами использования воздушного пространства Российской Федерации, утвержденными постановлением Правительства Российской Федерации от 11 марта 2010 г. № 138 «Об утверждении Федеральных правил использования воздушного пространства Российской Федерации».

3. Муниципальные образования и населенные пункты, в границах территорий которых полностью или частично расположена подзона:

Субъект РФ	Округ/Район	Муниципальное образование	Населенные пункты
1	2	3	4
Ямало-Ненецкий автономный округ	Городской округ город Ноябрьск	Город Ноябрьск	Город Ноябрьск
	Пуровский район	Пуровский район	-
Ханты-Мансийский автономный округ - Югра	Сургутский район	Сургутский район	-

4. Ограничения препятствий для аэродромов устанавливаются, в том числе с учетом требований обеспечения безопасности полетов в соответствии с Приказом Минтранса России от 25.08.2015 № 262 «Об утверждении Федеральных авиационных правил «Требования, предъявляемые к аэродромам, предназначенным для взлета, посадки, руления и стоянки гражданских воздушных судов».

Границы подзоны №3 включают следующие поверхности ограничений препятствий:

- Внешняя горизонтальная поверхность;
- Коническая поверхность;
- Внутренняя горизонтальная поверхность;
- Поверхность захода на посадку;
- Поверхность взлета;
- Переходная поверхность.

В соответствии с правилами выделения на приаэродромной территории подзон границы подзоны №3 также включают полосы воздушных подходов, устанавливаемые для аэродрома

в пределах границ поверхностей ограничения препятствий.

Граница подзоны №3 представляет собой замкнутой контур по границам полос воздушных подходов.

Графическая часть подзоны №3 представлена на Планах границ 3-ей подзоны приаэродромной территории (Листы 3 -3.5).

Ограничения использования объектов недвижимости и осуществления деятельности по максимальным абсолютным отметкам высот даны в Балтийской системе высот 1977 года.

При выборе месторасположения новых объектов и реконструкции существующих объектов необходимо учитывать ограничения использования объектов недвижимости и осуществления деятельности, установленные в границах поверхностей ограничения препятствий аэродрома Ноябрьск (Сводная схема ограничения высотных препятствий 3-ей подзоны приаэродромной территории, Лист 3.5).

5. Координаты границ подзоны №3

5.1 Координаты внешних границ подзоны №3 на территории Ямало-Ненецкого автономного округа

Система координат: СК-1963 район W зона 4, ПЗ-90.02, ПЗ-90.11;

Метод определения координат – аналитический

№ п/п	СК-1963 район W зона 4		ПЗ-90.02								ПЗ-90.11								Ограничения использования объектов недвижимости и осуществления деятельности
	X	Y	Широта				Долгота				Широта				Долгота				
			0	'	"		0	'	"		0	'	"		0	'	"		
1	7014193.82	4353098.07	63	18	00.90	N	75	7	08.56	E	63	18	00.91	N	75	7	08.78	E	Определяются в зависимости от местоположения объекта
2	7014749.21	4354282.94	63	18	20.56	N	75	8	31.69	E	63	18	20.56	N	75	8	31.92	E	
3	7015199.21	4355511.72	63	18	36.86	N	75	9	58.35	E	63	18	36.87	N	75	9	58.58	E	
4	7015540.41	4356775.03	63	18	49.70	N	75	11	27.86	E	63	18	49.70	N	75	11	28.09	E	
5	7015770.20	4358063.28	63	18	58.95	N	75	12	59.54	E	63	18	58.96	N	75	12	59.76	E	
6	7015886.84	4359366.65	63	19	04.57	N	75	14	32.67	E	63	19	04.57	N	75	14	32.89	E	
7	7015889.44	4360675.23	63	19	06.49	N	75	16	06.54	E	63	19	06.50	N	75	16	06.77	E	
8	7015777.98	4361979.06	63	19	04.72	N	75	17	40.43	E	63	19	04.72	N	75	17	40.65	E	
9	7015553.31	4363268.21	63	18	59.25	N	75	19	13.60	E	63	18	59.25	N	75	19	13.83	E	
10	7015217.13	4364532.87	63	18	50.13	N	75	20	45.35	E	63	18	50.14	N	75	20	45.58	E	
11	7015073.35	4364929.87	63	18	46.03	N	75	21	14.26	E	63	18	46.04	N	75	21	14.49	E	
12	7030791.91	4370297.88	63	27	20.31	N	75	26	53.54	E	63	27	20.31	N	75	26	53.77	E	
13	7026514.04	4378555.59	63	25	12.76	N	75	37	00.70	E	63	25	12.76	N	75	37	00.92	E	
14	7013062.35	4368812.13	63	17	46.35	N	75	25	58.66	E	63	17	46.35	N	75	25	58.89	E	
15	7012820.86	4369158.48	63	17	39.01	N	75	26	24.20	E	63	17	39.01	N	75	26	24.43	E	
16	7011981.71	4370162.58	63	17	13.25	N	75	27	38.62	E	63	17	13.25	N	75	27	38.85	E	
17	7011058.25	4371089.72	63	16	44.66	N	75	28	47.73	E	63	16	44.66	N	75	28	47.96	E	
18	7010057.49	4371932.85	63	16	13.46	N	75	29	51.00	E	63	16	13.46	N	75	29	51.23	E	

Решение об установлении приаэродромной территории аэродрома Ноябрьск

№ п/п	СК-1963 район W зона 4		ПЗ-90.02								ПЗ-90.11								Ограничения использования объектов недвижимости и осуществления деятельности
	X	Y	Широта				Долгота				Широта				Долгота				
			0	'	"		0	'	"		0	'	"		0	'	"		
19	7008987.05	4372685.55	63	15	39.88	N	75	30	47.96	E	63	15	39.89	N	75	30	48.18	E	Определяются в зависимости от местоположения объекта
20	7007855.09	4373342.09	63	15	04.20	N	75	31	38.17	E	63	15	04.20	N	75	31	38.39	E	
21	7006670.21	4373897.47	63	14	26.67	N	75	32	21.25	E	63	14	26.67	N	75	32	21.48	E	
22	7005441.44	4374347.48	63	13	47.59	N	75	32	56.88	E	63	13	47.59	N	75	32	57.11	E	
23	7004178.12	4374688.67	63	13	07.25	N	75	33	24.81	E	63	13	07.26	N	75	33	25.03	E	
24	7002889.87	4374918.46	63	12	25.97	N	75	33	44.81	E	63	12	25.98	N	75	33	45.04	E	
25	7001586.50	4375035.10	63	11	44.06	N	75	33	56.76	E	63	11	44.07	N	75	33	56.99	E	
26	7000277.92	4375037.70	63	11	01.84	N	75	34	00.56	E	63	11	01.85	N	75	34	00.79	E	
27	6998974.10	4374926.24	63	10	19.63	N	75	33	56.21	E	63	10	19.64	N	75	33	56.44	E	
28	6997684.95	4374701.57	63	9	37.76	N	75	33	43.74	E	63	9	37.76	N	75	33	43.96	E	
29	6996420.28	4374365.40	63	8	56.53	N	75	33	23.25	E	63	8	56.53	N	75	33	23.48	E	
30	6995189.73	4373920.28	63	8	16.26	N	75	32	54.92	E	63	8	16.27	N	75	32	55.15	E	
31	6994002.66	4373369.60	63	7	37.27	N	75	32	18.96	E	63	7	37.27	N	75	32	19.19	E	
32	6992868.10	4372717.57	63	6	59.83	N	75	31	35.66	E	63	6	59.84	N	75	31	35.89	E	
33	6991794.68	4371969.12	63	6	24.25	N	75	30	45.35	E	63	6	24.25	N	75	30	45.58	E	
34	6990790.58	4371129.98	63	5	50.77	N	75	29	48.42	E	63	5	50.78	N	75	29	48.65	E	
35	6990511.47	4370851.97	63	5	41.41	N	75	29	29.41	E	63	5	41.41	N	75	29	29.64	E	
36	6991018.60	4367909.88	63	5	53.95	N	75	25	58.46	E	63	5	53.95	N	75	25	58.69	E	
37	6991306.27	4363151.13	63	5	56.86	N	75	20	18.75	E	63	5	56.86	N	75	20	18.98	E	
38	6991336.80	4362634.89	63	5	57.14	N	75	19	41.90	E	63	5	57.14	N	75	19	42.12	E	
39	6991274.96	4362293.51	63	5	54.67	N	75	19	17.78	E	63	5	54.68	N	75	19	18.00	E	
40	6991201.72	4361979.59	63	5	51.88	N	75	18	55.65	E	63	5	51.88	N	75	18	55.87	E	
41	6991044.40	4361717.55	63	5	46.45	N	75	18	37.47	E	63	5	46.45	N	75	18	37.69	E	

Решение об установлении приаэродромной территории аэродрома Ноябрьск

№ п/п	СК-1963 район W зона 4		ПЗ-90.02								ПЗ-90.11								Ограничения использования объектов недвижимости и осуществления деятельности
	X	Y	Широта				Долгота				Широта				Долгота				
			0	'	"		0	'	"		0	'	"		0	'	"		
42	6988564.68	4358774.11	63	4	22.36	N	75	15	15.60	E	63	4	22.36	N	75	15	15.82	E	Определяются в зависимости от местоположения объекта
43	6987412.44	4354857.09	63	3	39.61	N	75	10	40.63	E	63	3	39.61	N	75	10	40.86	E	
44	6988268.05	4350945.61	63	4	01.49	N	75	5	59.74	E	63	4	01.49	N	75	5	59.96	E	
45	6988742.54	4351289.29	63	4	17.30	N	75	6	22.63	E	63	4	17.30	N	75	6	22.86	E	
46	6988984.03	4350942.94	63	4	24.58	N	75	5	57.21	E	63	4	24.58	N	75	5	57.43	E	
47	6989823.18	4349938.84	63	4	50.15	N	75	4	43.03	E	63	4	50.15	N	75	4	43.25	E	
48	6990746.65	4349011.70	63	5	18.55	N	75	3	34.00	E	63	5	18.55	N	75	3	34.23	E	
49	6991747.40	4348168.57	63	5	49.56	N	75	2	30.67	E	63	5	49.56	N	75	2	30.90	E	
50	6992817.84	4347415.87	63	6	22.94	N	75	1	33.50	E	63	6	22.94	N	75	1	33.73	E	
51	6993949.80	4346759.33	63	6	58.45	N	75	0	42.94	E	63	6	58.45	N	75	0	43.16	E	
52	6995134.68	4346203.95	63	7	35.81	N	74	59	59.37	E	63	7	35.82	N	74	59	59.59	E	
53	6996363.45	4345753.94	63	8	14.75	N	74	59	23.13	E	63	8	14.75	N	74	59	23.35	E	
54	6997626.77	4345412.75	63	8	54.97	N	74	58	54.50	E	63	8	54.97	N	74	58	54.73	E	
55	6998915.02	4345182.96	63	9	36.16	N	74	58	33.71	E	63	9	36.17	N	74	58	33.94	E	
56	7000218.39	4345066.32	63	10	18.02	N	74	58	20.93	E	63	10	18.02	N	74	58	21.16	E	
57	7001526.97	4345063.72	63	11	00.22	N	74	58	16.27	E	63	11	00.22	N	74	58	16.49	E	
58	7002830.80	4345175.18	63	11	42.44	N	74	58	19.76	E	63	11	42.44	N	74	58	19.98	E	
59	7004119.95	4345399.85	63	12	24.36	N	74	58	31.39	E	63	12	24.36	N	74	58	31.61	E	
60	7005384.61	4345736.02	63	13	05.67	N	74	58	51.08	E	63	13	05.67	N	74	58	51.31	E	
61	7006615.16	4346181.14	63	13	46.04	N	74	59	18.70	E	63	13	46.04	N	74	59	18.92	E	
62	7007802.23	4346731.82	63	14	25.17	N	74	59	54.03	E	63	14	25.17	N	74	59	54.26	E	
63	7008936.80	4347383.85	63	15	02.76	N	75	0	36.82	E	63	15	02.76	N	75	0	37.05	E	
64	7010010.21	4348132.30	63	15	38.52	N	75	1	26.76	E	63	15	38.53	N	75	1	26.98	E	

№ п/п	СК-1963 район W зона 4		ПЗ-90.02								ПЗ-90.11								Ограничения использования объектов недвижимости и осуществления деятельности
	X	Y	Широта				Долгота				Широта				Долгота				
	м	м	0	'	"		0	'	"		0	'	"		0	'	"		
65	7011014.31	4348971.44	63	16	12.18	N	75	2	23.45	E	63	16	12.19	N	75	2	23.68	E	Определяются в зависимости от местоположения объекта
66	7011941.46	4349894.91	63	16	43.48	N	75	3	26.48	E	63	16	43.48	N	75	3	26.71	E	
67	7012784.58	4350895.67	63	17	12.18	N	75	4	35.36	E	63	17	12.18	N	75	4	35.59	E	
68	7013537.28	4351966.10	63	17	38.05	N	75	5	49.58	E	63	17	38.05	N	75	5	49.81	E	

5.2 Координаты внешних границ подзоны №3 на территории Ханты-Мансийского автономного округа Система координат: МСК-86 зона 3, ПЗ-90.02, ПЗ-90.11;

Метод определения координат – аналитический

№ п/п	МСК-86 зона 3		ПЗ-90.02								ПЗ-90.11								Ограничения использования объектов недвижимости и осуществления деятельности
	X	Y	Широта				Долгота				Широта				Долгота				
	м	м	0	'	"		0	'	"		0	'	"		0	'	"		
1	1188509.18	3654215.22	63	4	01.49	N	75	5	59.73	E	63	4	01.49	N	75	5	59.96	E	Определяются в зависимости от местоположения объекта
2	1188021.99	3658189.62	63	3	39.61	N	75	10	40.64	E	63	3	39.61	N	75	10	40.86	E	
3	1189534.54	3661982.36	63	4	22.36	N	75	15	15.60	E	63	4	22.36	N	75	15	15.82	E	
4	1192278.19	3664681.97	63	5	46.45	N	75	18	37.47	E	63	5	46.45	N	75	18	37.69	E	
5	1192459.29	3664928.21	63	5	51.88	N	75	18	55.65	E	63	5	51.88	N	75	18	55.87	E	
6	1192561.49	3665233.97	63	5	54.67	N	75	19	17.78	E	63	5	54.68	N	75	19	18.00	E	
7	1192654.91	3665568.12	63	5	57.14	N	75	19	41.90	E	63	5	57.14	N	75	19	42.12	E	
8	1192672.68	3666085.01	63	5	56.86	N	75	20	18.75	E	63	5	56.86	N	75	20	18.98	E	

Решение об установлении приаэродромной территории аэродрома Ноябрьск

№ п/п	МСК-86 зона 3		ПЗ-90.02								ПЗ-90.11								Ограничения использования объектов недвижимости и осуществления деятельности
	X	Y	Широта				Долгота				Широта				Долгота				
	м	м	0	'	"		0	'	"		0	'	"		0	'	"		
9	1192830.12	3670850.45	63	5	53.95	N	75	25	58.46	E	63	5	53.95	N	75	25	58.69	E	Определяются в зависимости от местоположения объекта
10	1192599.57	3673827.48	63	5	41.41	N	75	29	29.41	E	63	5	41.41	N	75	29	29.64	E	
11	1191894.05	3673245.17	63	5	19.67	N	75	28	45.30	E	63	5	19.67	N	75	28	45.53	E	
12	1190961.12	3672327.26	63	4	51.17	N	75	27	36.48	E	63	4	51.17	N	75	27	36.71	E	
13	1190111.75	3671331.54	63	4	25.49	N	75	26	22.48	E	63	4	25.49	N	75	26	22.71	E	
14	1189352.41	3670265.57	63	4	02.81	N	75	25	03.85	E	63	4	02.81	N	75	25	04.08	E	
15	1188688.87	3669137.49	63	3	43.32	N	75	23	41.21	E	63	3	43.32	N	75	23	41.43	E	
16	1188126.19	3667955.87	63	3	27.15	N	75	22	15.15	E	63	3	27.16	N	75	22	15.38	E	
17	1187668.64	3666729.74	63	3	14.44	N	75	20	46.35	E	63	3	14.44	N	75	20	46.57	E	
18	1187319.71	3665468.39	63	3	05.27	N	75	19	15.45	E	63	3	05.27	N	75	19	15.68	E	
19	1187082.04	3664181.44	63	2	59.71	N	75	17	43.15	E	63	2	59.71	N	75	17	43.38	E	
20	1186957.44	3662878.69	63	2	57.81	N	75	16	10.15	E	63	2	57.81	N	75	16	10.37	E	
21	1186946.86	3661570.04	63	2	59.57	N	75	14	37.12	E	63	2	59.57	N	75	14	37.35	E	
22	1187050.38	3660265.47	63	3	04.99	N	75	13	04.79	E	63	3	05.00	N	75	13	05.02	E	
23	1187267.20	3658974.90	63	3	14.03	N	75	11	33.83	E	63	3	14.03	N	75	11	34.06	E	
24	1187373.33	3658566.21	63	3	18.10	N	75	11	05.15	E	63	3	18.10	N	75	11	05.38	E	
25	1171222.45	3654685.98	62	54	43.23	N	75	5	35.00	E	62	54	43.23	N	75	5	35.22	E	
26	1174712.65	3646065.89	62	56	48.60	N	74	55	36.25	E	62	56	48.61	N	74	55	36.48	E	

6. Координаты поверхностей ограничения препятствий аэродрома Ноябрьск

Система координат: СК-1963 район W зона 4 (Ямало-Ненецкий автономный округ), ПЗ-90.02, ПЗ-90.11; МСК-86 зона 3 (Ханты-Мансийский автономный округ)

Метод определения координат – аналитический

6.1 Координаты поверхности ограничения препятствий при взлете

№ точки	СК-1963 район W зона 4		ПЗ-90.02								ПЗ-90.11								МСК-86 зона 3	
	X	Y	Широта				Долгота				Широта				Долгота				X	Y
	м	м	0	'	"		0	'	"		0	'	"		0	'	"		м	м
1	6986663,26	4351547,95	63	3	10,62	N	75	6	47,79	E	63	3	10,62	N	75	6	48,02	E	1186967,51	3654964,62
2	6993518,05	4355099,04	63	6	56,91	N	75	10	38,41	E	63	6	56,91	N	75	10	38,64	E	1194123,85	3657861,08
3	6999563,56	4359255,75	63	10	17,85	N	75	15	15,78	E	63	10	17,85	N	75	15	16,00	E	1200531,23	3661435,80
4	6999480,77	4359415,58	63	10	15,40	N	75	15	27,44	E	63	10	15,40	N	75	15	27,67	E	1200463,71	3661602,67
5	6992598,08	4356874,89	63	6	29,78	N	75	12	47,82	E	63	6	29,78	N	75	12	48,05	E	1193373,50	3659715,10
6	6985743,29	4353323,80	63	2	43,54	N	75	8	56,98	E	63	2	43,55	N	75	8	57,20	E	1186217,08	3656818,56
Ограничения использования объектов недвижимости и осуществления деятельности:																				
1) Ограничения определяются в зависимости от местоположения объекта;																				
2) Высота объекта не должна превышать максимальную абсолютную отметку верха Н=132.37 м – 372.37 м в Балтийской системе высот 1977 г.;																				
3) Ограничения распространяются на новые ил реконструируемые объекты/сооружения.																				
7	7016061,61	4366777,62	63	19	20,41	N	75	23	23,87	E	63	19	20,41	N	75	23	24,10	E	1217661,38	3667384,62
8	7015141,64	4368553,47	63	18	53,09	N	75	25	34,01	E	63	18	53,09	N	75	25	34,24	E	1216911,29	3669238,92
9	7008286,84	4365002,38	63	15	7,19	N	75	21	39,89	E	63	15	7,19	N	75	21	40,12	E	1209753,81	3666343,37
10	7002241,33	4360845,67	63	11	46,45	N	75	17	1,02	E	63	11	46,46	N	75	17	1,25	E	1203345,94	3662768,94
11	7002324,13	4360685,84	63	11	48,90	N	75	16	49,35	E	63	11	48,91	N	75	16	49,58	E	1203413,47	3662602,07
12	7009206,82	4363226,53	63	15	34,45	N	75	19	29,97	E	63	15	34,45	N	75	19	30,20	E	1210503,99	3664489,16
Ограничения использования объектов недвижимости и осуществления деятельности:																				
1) Ограничения определяются в зависимости от местоположения объекта;																				
2) Высота объекта не должна превышать максимальную абсолютную отметку Н=129.89 м – 369.89 м в Балтийской системе высот 1977 г.;																				
3) Ограничения распространяются на новые и реконструируемые объекты/сооружения.																				

6.2 Координаты поверхности ограничения препятствий при заходе на посадку

№ точки	СК-1963 район W зона 4		ПЗ-90.02						ПЗ-90.11						МСК-86 зона 3					
	X	Y	Широта			Долгота			Широта			Долгота			X	Y				
	м	м	0	'	"	0	'	"	0	'	"	0	'	"	м	м				
МКнос 007																				
1	6987521,50	4350415,85	63	03	36,62	N	75	05	24,51	E	63	03	36,62	N	75	05	24,74	E	1187716,47	3653757,41
2	6994276,02	4355308,36	63	07	21,66	N	75	10	50,91	E	63	07	21,66	N	75	10	51,14	E	1194898,08	3657998,79
5	6993206,28	4357373,32	63	06	50,11	N	75	13	21,41	E	63	06	50,11	N	75	13	21,64	E	1194025,58	3660154,66
6	6985313,57	4354677,90	63	02	31,65	N	75	10	34,57	E	63	02	31,65	N	75	10	34,80	E	1185915,45	3658206,88
Ограничения использования объектов недвижимости и осуществления деятельности:																				
1) Высота объекта не должна превышать максимальную абсолютную отметку верха Н=286.16 м в Балтийской системе высот 1977 г.;																				
2) Ограничения распространяются на новые и реконструируемые объекты/сооружения.																				
2	6994276,02	4355308,36	63	07	21,66	N	75	10	50,91	E	63	07	21,66	N	75	10	51,14	E	1194898,08	3657998,79
3	6999805,43	4359313,47	63	10	25,73	N	75	15	19,15	E	63	10	25,73	N	75	15	19,37	E	1200777,45	3661470,69
4	6999667,43	4359579,85	63	10	21,65	N	75	15	38,59	E	63	10	21,66	N	75	15	38,82	E	1200664,91	3661748,81
5	6993206,28	4357373,32	63	06	50,11	N	75	13	21,41	E	63	06	50,11	N	75	13	21,64	E	1194025,58	3660154,66
Ограничения использования объектов недвижимости и осуществления деятельности:																				
1) Высота объекта не должна превышать максимальную абсолютную отметку верха Н=286.16 м в Балтийской системе высот 1977 г.;																				
2) Ограничения распространяются на новые и реконструируемые объекты/сооружения.																				
МКнос 187																				
7	7002137,29	4360522,02	63	11	42,65	N	75	16	38,22	E	63	11	42,65	N	75	16	38,45	E	1203212,13	3662456,39
8	7008693,18	4362760,90	63	15	17,24	N	75	18	58,20	E	63	15	17,24	N	75	18	58,43	E	1209949,05	3664073,50
11	7007609,77	4364852,24	63	14	45,14	N	75	21	31,18	E	63	14	45,15	N	75	21	31,40	E	1209065,60	3666257,11
12	7001999,29	4360788,40	63	11	38,57	N	75	16	57,68	E	63	11	38,57	N	75	16	57,91	E	1203099,59	3662734,51
Ограничения использования объектов недвижимости и осуществления деятельности:																				
1) Ограничения определяются в зависимости от местоположения объекта;																				
2) Высота объекта не должна превышать максимальную абсолютную отметку верха Н=129.89 м – 286.16 м в Балтийской системе высот 1977 г.;																				
3) Ограничения распространяются на новые и реконструируемые объекты/сооружения.																				

№ точки	СК-1963 район W зона 4		ПЗ-90.02								ПЗ-90.11								МСК-86 зона 3	
	X	Y	Широта				Долгота				Широта				Долгота				X	Y
	м	м	0	'	"		0	'	"		0	'	"		0	'	"		м	м
8	7008693,18	4362760,90	63	15	17,24	N	75	18	58,20	E	63	15	17,24	N	75	18	58,43	E	1209949,05	3664073,50
9	7016491,15	4365423,97	63	19	32,44	N	75	21	45,44	E	63	19	32,45	N	75	21	45,67	E	1217962,58	3665996,59
10	7014283,22	4369686,02	63	18	26,88	N	75	26	57,77	E	63	18	26,89	N	75	26	57,99	E	1216162,35	3670446,90
11	7007609,77	4364852,24	63	14	45,14	N	75	21	31,18	E	63	14	45,15	N	75	21	31,40	E	1209065,60	3666257,11

Ограничения использования объектов недвижимости и осуществления деятельности:
 1) Высота объекта не должна превышать максимальную абсолютную отметку верха Н=286.16 м в Балтийской системе высот 1977 г.;
 2) Ограничения распространяются на новые и реконструируемые объекты/сооружения.

5.3 Координаты внутренней горизонтальной поверхности, конической поверхности, переходных поверхностей ограничения препятствий

№ точки	СК-1963 район W зона 4		ПЗ-90.02								ПЗ-90.11								МСК-86 зона 3	
	X	Y	Широта				Долгота				Широта				Долгота				X	Y
	м	м	0	'	"		0	'	"		0	'	"		0	'	"		м	м
Коническая поверхность ограничения препятствий																				
1	7004775,10	4355299,60	63	13	0,32	N	75	10	16,71	E	63	13	0,32	N	75	10	16,94	E	1205351,01	3657010,17
2	7005228,93	4355560,42	63	13	15,33	N	75	10	33,90	E	63	13	15,33	N	75	10	34,13	E	1205827,23	3657227,48
3	7005658,29	4355859,79	63	13	29,61	N	75	10	53,94	E	63	13	29,62	N	75	10	54,16	E	1206282,69	3657485,47
4	7006059,93	4356195,45	63	13	43,05	N	75	11	16,65	E	63	13	43,06	N	75	11	16,88	E	1206713,94	3657782,17
5	7006430,79	4356564,84	63	13	55,55	N	75	11	41,89	E	63	13	55,55	N	75	11	42,12	E	1207117,70	3658115,34
6	7006768,04	4356965,14	63	14	7,00	N	75	12	9,45	E	63	14	7,00	N	75	12	9,68	E	1207490,87	3658482,42
7	7007069,12	4357393,32	63	14	17,32	N	75	12	39,13	E	63	14	17,33	N	75	12	39,35	E	1207830,64	3658880,63
8	7007331,74	4357846,10	63	14	26,44	N	75	13	10,69	E	63	14	26,44	N	75	13	10,92	E	1208134,41	3659306,94
9	7007553,89	4358320,05	63	14	34,28	N	75	13	43,90	E	63	14	34,28	N	75	13	44,13	E	1208399,87	3659758,10
10	7007733,89	4358811,56	63	14	40,78	N	75	14	18,50	E	63	14	40,79	N	75	14	18,73	E	1208625,00	3660230,68
11	7007870,37	4359316,89	63	14	45,90	N	75	14	54,24	E	63	14	45,90	N	75	14	54,47	E	1208808,09	3660721,10

Решение об установлении приаэродромной территории аэродрома Ноябрьск

№ точки	СК-1963 район W зона 4		ПЗ-90.02								ПЗ-90.11								МСК-86 зона 3	
	X	Y	Широта				Долгота				Широта				Долгота				X	Y
	м	м	0	'	''		0	'	''		0	'	''		0	'	''		м	м
12	7007962,29	4359832,19	63	14	49,59	N	75	15	30,83	E	63	14	49,59	N	75	15	31,06	E	1208947,74	3661225,60
13	7008008,94	4360353,54	63	14	51,83	N	75	16	7,99	E	63	14	51,83	N	75	16	8,22	E	1209042,89	3661740,35
14	7008009,98	4360876,97	63	14	52,59	N	75	16	45,45	E	63	14	52,59	N	75	16	45,68	E	1209092,81	3662261,44
15	7007965,40	4361398,50	63	14	51,88	N	75	17	22,92	E	63	14	51,88	N	75	17	23,14	E	1209097,13	3662784,90
16	7007875,53	4361914,16	63	14	49,70	N	75	18	0,10	E	63	14	49,70	N	75	18	0,32	E	1209055,81	3663306,75
17	7007741,06	4362420,03	63	14	46,06	N	75	18	36,71	E	63	14	46,06	N	75	18	36,94	E	1208969,16	3663823,01
18	7007563,01	4362912,25	63	14	40,99	N	75	19	12,48	E	63	14	40,99	N	75	19	12,71	E	1208837,85	3664329,76
19	7007342,74	4363387,08	63	14	34,53	N	75	19	47,13	E	63	14	34,54	N	75	19	47,36	E	1208662,86	3664823,14
20	7007081,93	4363840,90	63	14	26,74	N	75	20	20,40	E	63	14	26,74	N	75	20	20,62	E	1208445,55	3665299,38
21	7006782,55	4364270,27	63	14	17,67	N	75	20	52,02	E	63	14	17,67	N	75	20	52,25	E	1208187,55	3665754,88
22	7006446,89	4364671,91	63	14	7,38	N	75	21	21,77	E	63	14	7,39	N	75	21	22,00	E	1207890,83	3666186,16
23	7006077,51	4365042,76	63	13	55,97	N	75	21	49,41	E	63	13	55,97	N	75	21	49,63	E	1207557,65	3666589,93
24	7005677,20	4365380,02	63	13	43,51	N	75	22	14,73	E	63	13	43,51	N	75	22	14,96	E	1207190,54	3666963,14
25	7005249,03	4365681,10	63	13	30,10	N	75	22	37,54	E	63	13	30,10	N	75	22	37,77	E	1206792,31	3667302,92
26	7004796,24	4365943,71	63	13	15,85	N	75	22	57,67	E	63	13	15,85	N	75	22	57,90	E	1206365,96	3667606,70
27	7004322,29	4366165,87	63	13	0,85	N	75	23	14,96	E	63	13	0,86	N	75	23	15,19	E	1205914,77	3667872,18
28	7003830,78	4366345,87	63	12	45,24	N	75	23	29,29	E	63	12	45,24	N	75	23	29,52	E	1205442,15	3668097,31
29	7003325,46	4366482,35	63	12	29,12	N	75	23	40,54	E	63	12	29,12	N	75	23	40,77	E	1204951,72	3668280,39
30	7002810,16	4366574,26	63	12	12,61	N	75	23	48,64	E	63	12	12,62	N	75	23	48,86	E	1204447,19	3668420,03
31	7002288,81	4366620,92	63	11	55,86	N	75	23	53,51	E	63	11	55,86	N	75	23	53,74	E	1203932,40	3668515,17
32	7001765,38	4366621,96	63	11	38,97	N	75	23	55,13	E	63	11	38,97	N	75	23	55,36	E	1203411,29	3668565,07
33	7001243,85	4366577,37	63	11	22,08	N	75	23	53,49	E	63	11	22,09	N	75	23	53,71	E	1202887,80	3668569,36
34	7000728,19	4366487,50	63	11	5,33	N	75	23	48,59	E	63	11	5,33	N	75	23	48,82	E	1202365,94	3668528,01
35	7000222,32	4366353,03	63	10	48,83	N	75	23	40,48	E	63	10	48,83	N	75	23	40,71	E	1201849,66	3668441,33
36	6999730,10	4366174,99	63	10	32,71	N	75	23	29,22	E	63	10	32,71	N	75	23	29,45	E	1201342,91	3668309,99
37	6999255,27	4365954,72	63	10	17,10	N	75	23	14,90	E	63	10	17,10	N	75	23	15,13	E	1200849,53	3668134,98

Решение об установлении приаэродромной территории аэродрома Ноябрьск

№ точки	СК-1963 район W зона 4		ПЗ-90.02								ПЗ-90.11								МСК-86 зона 3	
	X	Y	Широта				Долгота				Широта				Долгота				X	Y
	м	м	0	'	''		0	'	''		0	'	''		0	'	''		м	м
38	6997029,79	4364801,82	63	9	3,75	N	75	21	59,25	E	63	9	3,75	N	75	21	59,48	E	1198525,89	3667194,68
39	6996575,97	4364541,00	63	8	48,75	N	75	21	42,00	E	63	8	48,76	N	75	21	42,23	E	1198049,65	3666977,32
40	6996146,60	4364241,63	63	8	34,50	N	75	21	21,93	E	63	8	34,50	N	75	21	22,16	E	1197594,17	3666719,29
41	6995744,96	4363905,97	63	8	21,08	N	75	20	59,20	E	63	8	21,09	N	75	20	59,43	E	1197162,91	3666422,53
42	6995374,10	4363536,58	63	8	8,62	N	75	20	33,98	E	63	8	8,62	N	75	20	34,20	E	1196759,16	3666089,32
43	6995036,85	4363136,28	63	7	57,19	N	75	20	6,45	E	63	7	57,19	N	75	20	6,68	E	1196386,00	3665722,19
44	6994735,77	4362708,10	63	7	46,89	N	75	19	36,84	E	63	7	46,90	N	75	19	37,07	E	1196046,25	3665323,92
45	6994473,15	4362255,32	63	7	37,80	N	75	19	5,36	E	63	7	37,80	N	75	19	5,59	E	1195742,50	3664897,58
46	6994251,00	4361781,37	63	7	29,98	N	75	18	32,26	E	63	7	29,98	N	75	18	32,49	E	1195477,08	3664446,37
47	6994071,00	4361289,86	63	7	23,50	N	75	17	57,78	E	63	7	23,50	N	75	17	58,01	E	1195251,99	3663973,75
48	6993934,52	4360784,53	63	7	18,39	N	75	17	22,19	E	63	7	18,40	N	75	17	22,42	E	1195068,94	3663483,32
49	6993842,60	4360269,23	63	7	14,71	N	75	16	45,75	E	63	7	14,71	N	75	16	45,98	E	1194929,34	3662978,79
50	6993795,95	4359747,88	63	7	12,48	N	75	16	8,75	E	63	7	12,48	N	75	16	8,98	E	1194834,25	3662464,02
51	6993794,91	4359224,45	63	7	11,71	N	75	15	31,46	E	63	7	11,71	N	75	15	31,68	E	1194784,38	3661942,93
52	6993839,49	4358702,92	63	7	12,42	N	75	14	54,16	E	63	7	12,42	N	75	14	54,38	E	1194780,12	3661419,48
53	6993929,36	4358187,26	63	7	14,59	N	75	14	17,13	E	63	7	14,59	N	75	14	17,36	E	1194821,49	3660897,64
54	6994063,83	4357681,40	63	7	18,21	N	75	13	40,67	E	63	7	18,21	N	75	13	40,90	E	1194908,19	3660381,41
55	6994241,88	4357189,17	63	7	23,25	N	75	13	5,04	E	63	7	23,26	N	75	13	5,26	E	1195039,55	3659874,68
56	6994462,15	4356714,35	63	7	29,68	N	75	12	30,51	E	63	7	29,69	N	75	12	30,73	E	1195214,58	3659381,36
57	6994722,96	4356260,52	63	7	37,45	N	75	11	57,34	E	63	7	37,45	N	75	11	57,57	E	1195431,92	3658905,15
58	6995022,34	4355831,15	63	7	46,49	N	75	11	25,79	E	63	7	46,49	N	75	11	26,02	E	1195689,96	3658449,69
59	6995358,00	4355429,51	63	7	56,74	N	75	10	56,10	E	63	7	56,74	N	75	10	56,32	E	1195986,70	3658018,47
60	6995727,39	4355058,66	63	8	8,12	N	75	10	28,48	E	63	8	8,12	N	75	10	28,71	E	1196319,89	3657614,75
61	6996127,69	4354721,40	63	8	20,54	N	75	10	3,16	E	63	8	20,54	N	75	10	3,39	E	1196687,00	3657241,60
62	6996555,86	4354420,32	63	8	33,92	N	75	9	40,32	E	63	8	33,92	N	75	9	40,55	E	1197085,22	3656901,87
63	6997008,65	4354157,71	63	8	48,14	N	75	9	20,14	E	63	8	48,14	N	75	9	20,37	E	1197511,55	3656598,14

Решение об установлении приаэродромной территории аэродрома Ноябрьск

№ точки	СК-1963 район W зона 4		ПЗ-90.02								ПЗ-90.11								МСК-86 зона 3	
	X	Y	Широта				Долгота				Широта				Долгота				X	Y
	м	м	0	'	''		0	'	''		0	'	''		0	'	''		м	м
64	6997482,60	4353935,55	63	9	3,10	N	75	9	2,77	E	63	9	3,11	N	75	9	3,00	E	1197962,72	3656332,72
65	6997974,11	4353755,55	63	9	18,70	N	75	8	48,35	E	63	9	18,70	N	75	8	48,57	E	1198435,31	3656107,63
66	6998479,43	4353619,08	63	9	34,80	N	75	8	36,98	E	63	9	34,80	N	75	8	37,20	E	1198925,71	3655924,59
67	6998994,73	4353527,16	63	9	51,28	N	75	8	28,75	E	63	9	51,29	N	75	8	28,98	E	1199430,20	3655784,98
68	6999516,08	4353480,50	63	10	8,03	N	75	8	23,74	E	63	10	8,03	N	75	8	23,96	E	1199944,93	3655689,87
69	7000039,51	4353479,46	63	10	24,91	N	75	8	21,97	E	63	10	24,92	N	75	8	22,19	E	1200466,00	3655639,98
70	7000561,04	4353524,05	63	10	41,80	N	75	8	23,46	E	63	10	41,80	N	75	8	23,69	E	1200989,43	3655635,70
71	7001076,70	4353613,92	63	10	58,57	N	75	8	28,21	E	63	10	58,57	N	75	8	28,43	E	1201511,25	3655677,05
72	7001582,57	4353748,39	63	11	15,08	N	75	8	36,17	E	63	11	15,08	N	75	8	36,40	E	1202027,48	3655763,72
73	7002074,79	4353926,43	63	11	31,22	N	75	8	47,29	E	63	11	31,22	N	75	8	47,52	E	1202534,19	3655895,04
74	7002549,62	4354146,70	63	11	46,85	N	75	9	1,49	E	63	11	46,86	N	75	9	1,72	E	1203027,52	3656070,03
Ограничения использования объектов недвижимости и осуществления деятельности:																				
1) Ограничения определяются в зависимости от местоположения объекта;																				
2) Высота объекта не должна превышать максимальную абсолютную отметку верха Н=186.16 м – 286.16 м в Балтийской системе высот 1977 г.;																				
3) Ограничения распространяются на новые и реконструируемые объекты/сооружения.																				
Внутренняя горизонтальная поверхность ограничения препятствий																				
75	7003855,13	4357075,46	63	12	33,19	N	75	12	26,58	E	63	12	33,20	N	75	12	26,81	E	1204600,82	3658864,26
76	7004157,68	4357249,33	63	12	43,20	N	75	12	38,05	E	63	12	43,21	N	75	12	38,28	E	1204918,30	3659009,13
77	7004443,92	4357448,92	63	12	52,72	N	75	12	51,41	E	63	12	52,72	N	75	12	51,64	E	1205221,94	3659181,13
78	7004711,68	4357672,69	63	13	1,68	N	75	13	6,56	E	63	13	1,68	N	75	13	6,79	E	1205509,44	3659378,94
79	7004958,92	4357918,95	63	13	10,00	N	75	13	23,39	E	63	13	10,01	N	75	13	23,61	E	1205778,61	3659601,05
80	7005183,76	4358185,82	63	13	17,64	N	75	13	41,76	E	63	13	17,64	N	75	13	41,99	E	1206027,41	3659845,78
81	7005384,48	4358471,26	63	13	24,52	N	75	14	1,54	E	63	13	24,52	N	75	14	1,77	E	1206253,92	3660111,25
82	7005559,55	4358773,12	63	13	30,59	N	75	14	22,57	E	63	13	30,59	N	75	14	22,80	E	1206456,42	3660395,47
83	7005707,66	4359089,09	63	13	35,81	N	75	14	44,71	E	63	13	35,82	N	75	14	44,93	E	1206633,40	3660696,25
84	7005827,66	4359416,76	63	13	40,15	N	75	15	7,76	E	63	13	40,15	N	75	15	7,99	E	1206783,48	3661011,30

Решение об установлении приаэродромной территории аэродрома Ноябрьск

№ точки	СК-1963 район W зона 4		ПЗ-90.02								ПЗ-90.11								МСК-86 зона 3	
	X	Y	Широта				Долгота				Широта				Долгота				X	Y
	м	м	0	'	''		0	'	''		0	'	''		0	'	''		м	м
85	7005918,64	4359753,65	63	13	43,56	N	75	15	31,57	E	63	13	43,56	N	75	15	31,80	E	1206905,53	3661338,25
86	7005979,92	4360097,18	63	13	46,01	N	75	15	55,95	E	63	13	46,02	N	75	15	56,18	E	1206998,63	3661674,59
87	7006011,03	4360444,75	63	13	47,50	N	75	16	20,72	E	63	13	47,51	N	75	16	20,94	E	1207062,06	3662017,76
88	7006011,72	4360793,70	63	13	48,01	N	75	16	45,67	E	63	13	48,02	N	75	16	45,90	E	1207095,34	3662365,15
89	7005982,00	4361141,39	63	13	47,54	N	75	17	10,63	E	63	13	47,54	N	75	17	10,86	E	1207098,21	3662714,13
90	7005922,08	4361485,16	63	13	46,08	N	75	17	35,41	E	63	13	46,09	N	75	17	35,63	E	1207070,65	3663062,02
91	7005832,44	4361822,40	63	13	43,66	N	75	17	59,80	E	63	13	43,66	N	75	18	0,03	E	1207012,89	3663406,19
92	7005713,74	4362150,55	63	13	40,28	N	75	18	23,63	E	63	13	40,29	N	75	18	23,86	E	1206925,34	3663744,02
93	7005566,89	4362467,10	63	13	35,98	N	75	18	46,72	E	63	13	35,98	N	75	18	46,95	E	1206808,68	3664072,93
94	7005393,02	4362769,65	63	13	30,79	N	75	19	8,89	E	63	13	30,79	N	75	19	9,12	E	1206663,80	3664390,43
95	7005193,43	4363055,90	63	13	24,74	N	75	19	29,97	E	63	13	24,75	N	75	19	30,20	E	1206491,80	3664694,09
96	7004969,66	4363323,66	63	13	17,89	N	75	19	49,80	E	63	13	17,89	N	75	19	50,02	E	1206293,98	3664981,61
97	7004723,40	4363570,90	63	13	10,28	N	75	20	8,22	E	63	13	10,29	N	75	20	8,45	E	1206071,86	3665250,79
98	7004456,53	4363795,73	63	13	1,98	N	75	20	25,10	E	63	13	1,98	N	75	20	25,33	E	1205827,12	3665499,58
99	7004171,08	4363996,45	63	12	53,05	N	75	20	40,31	E	63	12	53,05	N	75	20	40,54	E	1205561,63	3665726,10
100	7003869,23	4364171,53	63	12	43,55	N	75	20	53,74	E	63	12	43,55	N	75	20	53,97	E	1205277,41	3665928,62
101	7003553,26	4364319,63	63	12	33,55	N	75	21	5,28	E	63	12	33,56	N	75	21	5,50	E	1204976,62	3666105,59
102	7003225,59	4364439,63	63	12	23,14	N	75	21	14,84	E	63	12	23,15	N	75	21	15,07	E	1204661,55	3666255,67
103	7002888,70	4364530,62	63	12	12,40	N	75	21	22,35	E	63	12	12,40	N	75	21	22,58	E	1204334,58	3666377,73
104	7002545,17	4364591,89	63	12	1,40	N	75	21	27,76	E	63	12	1,40	N	75	21	27,99	E	1203998,24	3666470,81
105	7002197,60	4364623,00	63	11	50,23	N	75	21	31,03	E	63	11	50,23	N	75	21	31,25	E	1203655,05	3666534,24
106	7001848,65	4364623,69	63	11	38,97	N	75	21	32,12	E	63	11	38,97	N	75	21	32,35	E	1203307,65	3666567,51
107	7001500,96	4364593,97	63	11	27,71	N	75	21	31,04	E	63	11	27,72	N	75	21	31,27	E	1202958,66	3666570,37
108	7001157,19	4364534,06	63	11	16,54	N	75	21	27,79	E	63	11	16,55	N	75	21	28,02	E	1202610,76	3666542,81
109	7000819,94	4364444,41	63	11	5,54	N	75	21	22,40	E	63	11	5,54	N	75	21	22,63	E	1202266,57	3666485,02
110	7000491,80	4364325,71	63	10	54,79	N	75	21	14,91	E	63	10	54,80	N	75	21	15,14	E	1201928,75	3666397,46

Решение об установлении приаэродромной территории аэродрома Ноябрьск

№ точки	СК-1963 район W зона 4		ПЗ-90.02								ПЗ-90.11								МСК-86 зона 3	
	X	Y	Широта				Долгота				Широта				Долгота				X	Y
	м	м	0	'	''		0	'	''		0	'	''		0	'	''		м	м
111	7000175,24	4364178,87	63	10	44,38	N	75	21	5,37	E	63	10	44,38	N	75	21	5,60	E	1201599,83	3666280,80
112	6997949,76	4363025,97	63	9	31,01	N	75	19	49,79	E	63	9	31,02	N	75	19	50,02	E	1199276,21	3665340,52
113	6997647,21	4362852,09	63	9	21,02	N	75	19	38,30	E	63	9	21,02	N	75	19	38,53	E	1198958,72	3665195,62
114	6997360,97	4362652,50	63	9	11,51	N	75	19	24,93	E	63	9	11,51	N	75	19	25,16	E	1198655,08	3665023,59
115	6997093,21	4362428,73	63	9	2,56	N	75	19	9,78	E	63	9	2,57	N	75	19	10,01	E	1198367,57	3664825,76
116	6996845,97	4362182,47	63	8	54,25	N	75	18	52,96	E	63	8	54,25	N	75	18	53,19	E	1198098,41	3664603,63
117	6996621,13	4361915,60	63	8	46,63	N	75	18	34,61	E	63	8	46,63	N	75	18	34,84	E	1197849,62	3664358,88
118	6996420,41	4361630,16	63	8	39,76	N	75	18	14,87	E	63	8	39,76	N	75	18	15,10	E	1197623,12	3664093,39
119	6996245,34	4361328,30	63	8	33,69	N	75	17	53,88	E	63	8	33,70	N	75	17	54,10	E	1197420,63	3663809,15
120	6996097,23	4361012,33	63	8	28,48	N	75	17	31,80	E	63	8	28,48	N	75	17	32,03	E	1197243,67	3663508,35
121	6995977,23	4360684,66	63	8	24,15	N	75	17	8,80	E	63	8	24,15	N	75	17	9,03	E	1197093,61	3663193,28
122	6995886,25	4360347,77	63	8	20,75	N	75	16	45,06	E	63	8	20,75	N	75	16	45,29	E	1196971,58	3662866,32
123	6995824,97	4360004,24	63	8	18,29	N	75	16	20,76	E	63	8	18,30	N	75	16	20,98	E	1196878,51	3662529,98
124	6995793,87	4359656,67	63	8	16,80	N	75	15	56,07	E	63	8	16,81	N	75	15	56,30	E	1196815,11	3662186,80
125	6995793,17	4359307,72	63	8	16,29	N	75	15	31,20	E	63	8	16,29	N	75	15	31,42	E	1196781,85	3661839,41
126	6995822,90	4358960,03	63	8	16,76	N	75	15	6,31	E	63	8	16,76	N	75	15	6,54	E	1196779,01	3661490,43
127	6995882,81	4358616,26	63	8	18,21	N	75	14	41,62	E	63	8	18,21	N	75	14	41,85	E	1196806,59	3661142,55
128	6995972,46	4358279,02	63	8	20,63	N	75	14	17,29	E	63	8	20,63	N	75	14	17,52	E	1196864,39	3660798,39
129	6996091,15	4357950,87	63	8	23,99	N	75	13	53,53	E	63	8	23,99	N	75	13	53,75	E	1196951,95	3660460,57
130	6996238,00	4357634,32	63	8	28,28	N	75	13	30,50	E	63	8	28,28	N	75	13	30,72	E	1197068,63	3660131,68
131	6996411,88	4357331,77	63	8	33,46	N	75	13	8,38	E	63	8	33,46	N	75	13	8,60	E	1197213,53	3659814,20
132	6996611,46	4357045,52	63	8	39,49	N	75	12	47,34	E	63	8	39,49	N	75	12	47,56	E	1197385,54	3659510,56
133	6996835,23	4356777,76	63	8	46,32	N	75	12	27,54	E	63	8	46,33	N	75	12	27,76	E	1197583,36	3659223,07
134	6997081,49	4356530,52	63	8	53,91	N	75	12	9,12	E	63	8	53,92	N	75	12	9,35	E	1197805,49	3658953,92
135	6997348,36	4356305,69	63	9	2,20	N	75	11	52,24	E	63	9	2,20	N	75	11	52,47	E	1198050,23	3658705,15
136	6997633,81	4356104,97	63	9	11,12	N	75	11	37,02	E	63	9	11,12	N	75	11	37,25	E	1198315,72	3658478,66

№ точки	СК-1963 район W зона 4		ПЗ-90.02								ПЗ-90.11								МСК-86 зона 3	
	X	Y	Широта				Долгота				Широта				Долгота				X	Y
	м	м	0	'	''		0	'	''		0	'	''		0	'	''		м	м
137	6997935,67	4355929,89	63	9	20,61	N	75	11	23,57	E	63	9	20,61	N	75	11	23,80	E	1198599,94	3658276,17
138	6998251,63	4355781,79	63	9	30,59	N	75	11	12,00	E	63	9	30,59	N	75	11	12,23	E	1198900,72	3658099,22
139	6998579,31	4355661,79	63	9	40,98	N	75	11	2,40	E	63	9	40,98	N	75	11	2,62	E	1199215,79	3657949,15
140	6998916,19	4355570,80	63	9	51,72	N	75	10	54,83	E	63	9	51,72	N	75	10	55,06	E	1199542,72	3657827,12
141	6999259,72	4355509,53	63	10	2,71	N	75	10	49,36	E	63	10	2,71	N	75	10	49,59	E	1199879,05	3657734,05
142	6999607,29	4355478,42	63	10	13,88	N	75	10	46,03	E	63	10	13,88	N	75	10	46,26	E	1200222,22	3657670,64
143	6999956,24	4355477,73	63	10	25,13	N	75	10	44,87	E	63	10	25,14	N	75	10	45,09	E	1200569,60	3657637,38
144	7000303,93	4355507,45	63	10	36,39	N	75	10	45,88	E	63	10	36,39	N	75	10	46,11	E	1200918,56	3657634,52
145	7000647,70	4355567,36	63	10	47,57	N	75	10	49,06	E	63	10	47,57	N	75	10	49,28	E	1201266,44	3657662,08
146	7000984,95	4355657,01	63	10	58,57	N	75	10	54,38	E	63	10	58,58	N	75	10	54,61	E	1201610,60	3657719,87
147	7001313,10	4355775,71	63	11	9,33	N	75	11	1,81	E	63	11	9,33	N	75	11	2,04	E	1201948,41	3657807,42
148	7001629,65	4355922,56	63	11	19,75	N	75	11	11,29	E	63	11	19,76	N	75	11	11,51	E	1202277,31	3657924,09
Ограничения использования объектов недвижимости и осуществления деятельности:																				
1) Высота объекта не должна превышать максимальную абсолютную отметку верха Н=186.16 м в Балтийской системе высот 1977 г.;																				
2) Ограничения распространяются на новые и реконструируемые объекты/сооружения.																				
Переходные поверхности																				
149	7004650,65	4361380,35	63	13	4,92	N	75	17	31,82	E	63	13	4,92	N	75	17	32,05	E	1205794,87	3663076,39
150	7002137,46	4360521,57	63	11	42,65	N	75	16	38,19	E	63	11	42,66	N	75	16	38,42	E	1203212,26	3662455,93
151	6999805,43	4359313,47	63	10	25,73	N	75	15	19,15	E	63	10	25,73	N	75	15	19,37	E	1200777,45	3661470,69
152	6997894,59	4357929,40	63	9	22,14	N	75	13	46,34	E	63	9	22,14	N	75	13	46,57	E	1198745,64	3660270,90
153	7000032,10	4359007,27	63	10	32,61	N	75	14	56,58	E	63	10	32,62	N	75	14	56,81	E	1200974,57	3661144,65
154	7001511,44	4359803,01	63	11	21,45	N	75	15	48,80	E	63	11	21,46	N	75	15	49,03	E	1202521,84	3661798,89
155	7002265,18	4360144,57	63	11	46,25	N	75	16	10,86	E	63	11	46,25	N	75	16	11,09	E	1203304,24	3662068,62
156	7004150,65	4362345,53	63	12	50,13	N	75	18	42,35	E	63	12	50,13	N	75	18	42,58	E	1205387,14	3664084,13
157	7001765,18	4361109,74	63	11	31,46	N	75	17	21,35	E	63	11	31,46	N	75	17	21,58	E	1202896,48	3663076,34
158	7001051,39	4360691,05	63	11	7,85	N	75	16	53,65	E	63	11	7,86	N	75	16	53,87	E	1202146,66	3662726,07

№ точки	СК-1963 район W зона 4		ПЗ-90.02								ПЗ-90.11								МСК-86 зона 3	
	X	Y	Широта				Долгота				Широта				Долгота				X	Y
	м	м	0	'	"		0	'	"		0	'	"		0	'	"		м	м
159	6999548,05	4359941,63	63	10	18,31	N	75	16	4,78	E	63	10	18,31	N	75	16	5,01	E	1200579,80	3662120,18
160	6997434,61	4358817,32	63	9	8,55	N	75	14	51,12	E	63	9	8,56	N	75	14	51,35	E	1198370,49	3661197,94
161	6999667,43	4359579,85	63	10	21,65	N	75	15	38,59	E	63	10	21,66	N	75	15	38,82	E	1200664,91	3661748,81
162	7001999,46	4360787,95	63	11	38,57	N	75	16	57,65	E	63	11	38,57	N	75	16	57,87	E	1203099,72	3662734,05

Ограничения использования объектов недвижимости и осуществления деятельности:

- 1) Ограничения определяются в зависимости от местоположения объекта;
- 2) Высота объекта не должна превышать максимальную абсолютную отметку верха Н=129.86 м – 186.16 м в Балтийской системе высот 1977 г.;
- 3) Ограничения распространяются на новые и реконструируемые объекты/сооружения.

5.4 Координаты внешней горизонтальной поверхности ограничения препятствий

№ точки	СК-1963 район W зона 4		ПЗ-90.02								ПЗ-90.11								МСК-86 зона 3	
	X	Y	Широта				Долгота				Широта				Долгота				X	Y
	м	м	0	'	"		0	'	"		0	'	"		0	'	"		м	м
1	7007802,23	4346731,82	63	14	25,17	N	74	59	54,03	E	63	14	25,17	N	74	59	54,26	E	1207564,93	3648197,04
2	7008936,80	4347383,85	63	15	2,76	N	75	0	36,82	E	63	15	2,76	N	75	0	37,05	E	1208755,41	3648740,26
3	7010010,21	4348132,30	63	15	38,52	N	75	1	26,76	E	63	15	38,53	N	75	1	26,98	E	1209894,02	3649385,17
4	7011014,31	4348971,44	63	16	12,18	N	75	2	23,45	E	63	16	12,19	N	75	2	23,68	E	1210972,10	3650126,85
5	7011941,46	4349894,91	63	16	43,48	N	75	3	26,48	E	63	16	43,48	N	75	3	26,71	E	1211981,46	3650959,68
6	7012784,58	4350895,67	63	17	12,18	N	75	4	35,36	E	63	17	12,18	N	75	4	35,59	E	1212914,39	3651877,30
7	7013537,28	4351966,10	63	17	38,05	N	75	5	49,58	E	63	17	38,05	N	75	5	49,81	E	1213763,82	3652872,74
8	7014193,82	4353098,07	63	18	0,90	N	75	7	8,56	E	63	18	0,91	N	75	7	8,78	E	1214523,26	3653938,44
9	7014749,21	4354282,94	63	18	20,56	N	75	8	31,69	E	63	18	20,56	N	75	8	31,92	E	1215186,95	3655066,27
10	7015199,21	4355511,72	63	18	36,86	N	75	9	58,35	E	63	18	36,87	N	75	9	58,58	E	1215749,83	3656247,67
11	7015540,41	4356775,03	63	18	49,70	N	75	11	27,86	E	63	18	49,70	N	75	11	28,09	E	1216207,60	3657473,63
12	7015770,20	4358063,28	63	18	58,95	N	75	12	59,54	E	63	18	58,96	N	75	12	59,76	E	1216556,79	3658734,84

Решение об установлении приаэродромной территории аэродрома Ноябрьск

№ точки	СК-1963 район W зона 4		ПЗ-90.02								ПЗ-90.11								МСК-86 зона 3	
	X	Y	Широта				Долгота				Широта				Долгота				X	Y
	м	м	0	'	"		0	'	"		0	'	"		0	'	"		м	м
13	7015886,84	4359366,65	63	19	4,57	N	75	14	32,67	E	63	19	4,57	N	75	14	32,90	E	1216794,73	3660021,69
14	7015889,44	4360675,23	63	19	6,49	N	75	16	6,54	E	63	19	6,50	N	75	16	6,77	E	1216919,62	3661324,40
15	7015777,98	4361979,06	63	19	4,72	N	75	17	40,43	E	63	19	4,72	N	75	17	40,65	E	1216930,49	3662633,06
16	7015553,31	4363268,21	63	18	59,25	N	75	19	13,60	E	63	18	59,25	N	75	19	13,83	E	1216827,26	3663937,68
17	7015217,13	4364532,87	63	18	50,13	N	75	20	45,35	E	63	18	50,14	N	75	20	45,58	E	1216610,71	3665228,36
18	7014772,01	4365763,42	63	18	37,44	N	75	22	14,96	E	63	18	37,44	N	75	22	15,19	E	1216282,48	3666495,26
19	7014221,34	4366950,50	63	18	21,27	N	75	23	41,75	E	63	18	21,27	N	75	23	41,98	E	1215845,09	3667728,76
20	7013569,30	4368085,06	63	18	1,74	N	75	25	5,04	E	63	18	1,74	N	75	25	5,27	E	1215301,84	3668919,44
21	7012820,86	4369158,48	63	17	39,01	N	75	26	24,20	E	63	17	39,01	N	75	26	24,43	E	1214656,88	3670058,25
22	7011981,71	4370162,58	63	17	13,25	N	75	27	38,62	E	63	17	13,25	N	75	27	38,85	E	1213915,10	3671136,52
23	7011058,25	4371089,72	63	16	44,66	N	75	28	47,73	E	63	16	44,66	N	75	28	47,96	E	1213082,16	3672146,03
24	7010057,49	4371932,85	63	16	13,46	N	75	29	51,00	E	63	16	13,46	N	75	29	51,23	E	1212164,39	3673079,11
25	7008987,05	4372685,55	63	15	39,88	N	75	30	47,96	E	63	15	39,89	N	75	30	48,18	E	1211168,77	3673928,65
26	7007855,09	4373342,09	63	15	4,20	N	75	31	38,17	E	63	15	4,20	N	75	31	38,39	E	1210102,89	3674688,18
27	7006670,21	4373897,47	63	14	26,67	N	75	32	21,25	E	63	14	26,67	N	75	32	21,48	E	1208974,85	3675351,91
28	7005441,44	4374347,48	63	13	47,59	N	75	32	56,88	E	63	13	47,59	N	75	32	57,11	E	1207793,26	3675914,80
29	7004178,12	4374688,67	63	13	7,25	N	75	33	24,81	E	63	13	7,26	N	75	33	25,03	E	1206567,09	3676372,54
30	7002889,87	4374918,46	63	12	25,97	N	75	33	44,81	E	63	12	25,98	N	75	33	45,04	E	1205305,68	3676721,67
31	7001586,50	4375035,10	63	11	44,06	N	75	33	56,76	E	63	11	44,07	N	75	33	56,99	E	1204018,64	3676959,52
32	7000277,92	4375037,70	63	11	1,84	N	75	34	0,56	E	63	11	1,85	N	75	34	0,79	E	1202715,77	3677084,29
33	6998974,10	4374926,24	63	10	19,63	N	75	33	56,21	E	63	10	19,64	N	75	33	56,44	E	1201406,99	3677095,01
34	6997684,95	4374701,57	63	9	37,76	N	75	33	43,74	E	63	9	37,76	N	75	33	43,96	E	1200102,25	3676991,61
35	6996420,28	4374365,40	63	8	56,53	N	75	33	23,25	E	63	8	56,53	N	75	33	23,48	E	1198811,48	3676774,88
36	6995189,73	4373920,28	63	8	16,26	N	75	32	54,92	E	63	8	16,27	N	75	32	55,14	E	1197544,53	3676446,46
37	6994002,66	4373369,60	63	7	37,27	N	75	32	18,96	E	63	7	37,27	N	75	32	19,19	E	1196311,03	3676008,85
38	6992868,10	4372717,57	63	6	59,83	N	75	31	35,66	E	63	6	59,84	N	75	31	35,89	E	1195120,37	3675465,41

Решение об установлении приаэродромной территории аэродрома Ноябрьск

№ точки	СК-1963 район W зона 4		ПЗ-90.02								ПЗ-90.11								МСК-86 зона 3	
	X	Y	Широта				Долгота				Широта				Долгота				X	Y
	м	м	0	'	"		0	'	"		0	'	"		0	'	"		м	м
39	6991794,68	4371969,12	63	6	24,25	N	75	30	45,35	E	63	6	24,25	N	75	30	45,58	E	1193981,62	3674820,24
40	6990790,58	4371129,98	63	5	50,77	N	75	29	48,42	E	63	5	50,78	N	75	29	48,65	E	1192903,44	3674078,29
41	6989863,44	4370206,51	63	5	19,67	N	75	28	45,30	E	63	5	19,67	N	75	28	45,53	E	1191894,05	3673245,17
42	6989020,31	4369205,75	63	4	51,17	N	75	27	36,48	E	63	4	51,17	N	75	27	36,71	E	1190961,12	3672327,26
43	6988267,61	4368135,32	63	4	25,49	N	75	26	22,48	E	63	4	25,49	N	75	26	22,70	E	1190111,75	3671331,54
44	6987611,07	4367003,35	63	4	2,81	N	75	25	3,85	E	63	4	2,81	N	75	25	4,08	E	1189352,41	3670265,57
45	6987055,68	4365818,48	63	3	43,32	N	75	23	41,21	E	63	3	43,32	N	75	23	41,43	E	1188688,87	3669137,49
46	6986605,68	4364589,70	63	3	27,15	N	75	22	15,15	E	63	3	27,16	N	75	22	15,38	E	1188126,19	3667955,87
47	6986264,48	4363326,39	63	3	14,44	N	75	20	46,35	E	63	3	14,44	N	75	20	46,57	E	1187668,64	3666729,74
48	6986034,69	4362038,14	63	3	5,27	N	75	19	15,45	E	63	3	5,27	N	75	19	15,68	E	1187319,71	3665468,39
49	6985918,05	4360734,77	63	2	59,71	N	75	17	43,15	E	63	2	59,71	N	75	17	43,38	E	1187082,04	3664181,44
50	6985915,45	4359426,19	63	2	57,81	N	75	16	10,15	E	63	2	57,81	N	75	16	10,37	E	1186957,44	3662878,69
51	6986026,91	4358122,36	63	2	59,57	N	75	14	37,12	E	63	2	59,57	N	75	14	37,35	E	1186946,86	3661570,04
52	6986251,59	4356833,21	63	3	4,99	N	75	13	4,79	E	63	3	5,00	N	75	13	5,02	E	1187050,38	3660265,47
53	6986587,76	4355568,55	63	3	14,03	N	75	11	33,83	E	63	3	14,03	N	75	11	34,06	E	1187267,20	3658974,90
54	6987032,88	4354338,00	63	3	26,62	N	75	10	4,94	E	63	3	26,62	N	75	10	5,16	E	1187595,67	3657708,15
55	6987583,55	4353150,92	63	3	42,65	N	75	8	38,77	E	63	3	42,66	N	75	8	39,00	E	1188033,27	3656474,85
56	6988235,59	4352016,36	63	4	2,02	N	75	7	15,99	E	63	4	2,03	N	75	7	16,22	E	1188576,70	3655284,40
57	6988984,03	4350942,94	63	4	24,58	N	75	5	57,21	E	63	4	24,58	N	75	5	57,43	E	1189221,81	3654145,84
58	6989823,18	4349938,84	63	4	50,15	N	75	4	43,03	E	63	4	50,15	N	75	4	43,25	E	1189963,68	3653067,85
59	6990746,65	4349011,70	63	5	18,55	N	75	3	34,00	E	63	5	18,55	N	75	3	34,23	E	1190796,67	3652058,62
60	6991747,41	4348168,57	63	5	49,56	N	75	2	30,67	E	63	5	49,56	N	75	2	30,90	E	1191714,43	3651125,83
61	6992817,84	4347415,87	63	6	22,94	N	75	1	33,50	E	63	6	22,94	N	75	1	33,73	E	1192709,98	3650276,57
62	6993949,80	4346759,33	63	6	58,45	N	75	0	42,94	E	63	6	58,45	N	75	0	43,16	E	1193775,76	3649517,32
63	6995134,68	4346203,95	63	7	35,81	N	74	59	59,37	E	63	7	35,82	N	74	59	59,59	E	1194903,64	3648853,83
64	6996363,45	4345753,94	63	8	14,75	N	74	59	23,13	E	63	8	14,75	N	74	59	23,35	E	1196085,04	3648291,16

№ точки	СК-1963 район W зона 4		ПЗ-90.02								ПЗ-90.11								МСК-86 зона 3	
	X	Y	Широта				Долгота				Широта				Долгота				X	Y
	м	м	0	'	"		0	'	"		0	'	"		0	'	"		м	м
65	6997626,77	4345412,75	63	8	54,97	N	74	58	54,50	E	63	8	54,97	N	74	58	54,73	E	1197310,99	3647833,59
66	6998915,02	4345182,96	63	9	36,16	N	74	58	33,71	E	63	9	36,17	N	74	58	33,94	E	1198572,14	3647484,60
67	7000218,39	4345066,32	63	10	18,02	N	74	58	20,93	E	63	10	18,02	N	74	58	21,16	E	1199858,90	3647246,84
68	7001526,97	4345063,72	63	11	0,22	N	74	58	16,27	E	63	11	0,22	N	74	58	16,49	E	1201161,49	3647122,12
69	7002830,80	4345175,18	63	11	42,44	N	74	58	19,76	E	63	11	42,44	N	74	58	19,98	E	1202469,99	3647111,39
70	7004119,95	4345399,85	63	12	24,36	N	74	58	31,39	E	63	12	24,36	N	74	58	31,61	E	1203774,45	3647214,73
71	7005384,61	4345736,02	63	13	5,67	N	74	58	51,08	E	63	13	5,67	N	74	58	51,31	E	1205064,94	3647431,36
72	7006615,16	4346181,14	63	13	46,04	N	74	59	18,70	E	63	13	46,04	N	74	59	18,92	E	1206331,64	3647759,63
Ограничения использования объектов недвижимости и осуществления деятельности:																				
1) Высота объекта не должна превышать максимальную абсолютную отметку верха Н=286.16 м в Балтийской системе высот 1977 г.;																				
2) Ограничения распространяются на новые и реконструируемые объекты/сооружения																				

7. Сводная таблица ограничений подзоны №3 приаэродромной территории аэродрома Ноябрьск.

Сводная схема ограничений высотных препятствий 3-ей подзоны приаэродромной территории представлена на листе 3.5.

Координаты поворотных точек указаны в системе координат, принятой для ведения Единого государственного реестра недвижимости (СК-1963 район W зона 4 (Ямало-Ненецкий автономный округ); МСК-86 зона 3 (Ханты-Мансийский автономный округ)).

Ограничения использования объектов недвижимости и осуществления деятельности по максимальным абсолютным отметкам высот указаны в Балтийской системе высот 1977 года.

Сектор 1 (Часть 1 СК-1963 район W зона 4 – Ямало-Ненецкий автономный округ)					
№ п/п	СК-1963 район W зона 4		№ п/п	СК-1963 район W зона 4	
	X	Y		X	Y
	м	м		м	м
1	7014273.95	4353253.44	432	7013035.53	4351230.94
2	7014344.93	4353394.90	433	7013127.91	4351359.45
3	7014414.40	4353537.11	434	7013218.93	4351488.92
4	7014482.38	4353680.03	435	7013308.58	4351619.35
5	7014548.84	4353823.67	436	7013396.85	4351750.72
6	7014613.78	4353968.00	437	7013483.73	4351883.01
7	7014677.19	4354113.01	438	7013569.20	4352016.21
8	7014739.08	4354258.67	439	7013653.27	4352150.30
9	7014799.42	4354404.99	440	7013735.92	4352285.28
10	7014858.21	4354551.93	441	7013817.14	4352421.11
11	7014915.45	4354699.48	442	7013896.92	4352557.80
12	7014971.13	4354847.63	443	7013975.25	4352695.32
13	7015025.25	4354996.36	444	7014052.13	4352833.66
14	7015077.79	4355145.65	445	7014127.55	4352972.81
15	7015128.75	4355295.49	446	7014201.49	4353112.74
16	7015178.13	4355445.85	447	7006794.24	4356999.39
17	7015225.93	4355596.73	448	7006853.18	4357078.38
18	7015272.12	4355748.11	449	7006910.82	4357158.33
19	7015316.72	4355899.96	450	7006967.14	4357239.21
20	7015359.71	4356052.28	451	7007022.12	4357321.01
21	7015401.09	4356205.04	452	7007075.75	4357403.70
22	7015440.86	4356358.23	453	7007128.02	4357487.26
23	7015479.01	4356511.83	454	7007178.90	4357571.67
24	7015515.54	4356665.82	455	7007228.40	4357656.90
25	7015550.44	4356820.19	456	7007276.48	4357742.93
26	7015583.71	4356974.92	457	7007323.15	4357829.74
27	7015615.35	4357130.00	458	7007368.38	4357917.31
28	7015645.34	4357285.39	459	7007412.17	4358005.60
29	7015673.70	4357441.10	460	7007454.50	4358094.61
30	7015700.41	4357597.10	461	7007495.37	4358184.29
31	7015725.48	4357753.37	462	7007534.76	4358274.64

Сектор 1 (Часть 1 СК-1963 район W зона 4 – Ямало-Ненецкий автономный округ)					
№ п/п	СК-1963 район W зона 4		№ п/п	СК-1963 район W зона 4	
	X	Y		X	Y
	М	М		М	М
32	7015748.89	4357909.89	463	7007572.65	4358365.62
33	7015770.65	4358066.66	464	7007609.05	4358457.21
34	7015790.76	4358223.64	465	7007643.94	4358549.39
35	7015809.21	4358380.83	466	7007677.31	4358642.13
36	7015826.00	4358538.20	467	7007709.15	4358735.40
37	7015841.12	4358695.74	468	7007739.46	4358829.18
38	7015854.59	4358853.44	469	7007768.22	4358923.45
39	7015866.39	4359011.26	470	7007795.43	4359018.18
40	7015876.52	4359169.21	471	7007821.08	4359113.34
41	7015884.99	4359327.25	472	7007845.16	4359208.92
42	7015891.79	4359485.37	473	7007867.67	4359304.87
43	7015896.92	4359643.55	474	7007888.60	4359401.18
44	7015900.38	4359801.78	475	7007907.94	4359497.82
45	7015902.17	4359960.04	476	7007925.70	4359594.77
46	7015902.29	4360118.31	477	7007941.86	4359691.99
47	7015900.75	4360276.57	478	7007956.42	4359789.47
48	7015897.53	4360434.80	479	7007969.38	4359887.17
49	7015892.64	4360592.99	480	7007980.73	4359985.08
50	7015886.08	4360751.12	481	7007990.47	4360083.15
51	7015877.86	4360909.18	482	7007998.60	4360181.37
52	7015867.97	4361067.13	483	7008005.12	4360279.72
53	7015856.41	4361224.98	484	7008010.02	4360378.15
54	7015843.19	4361382.69	485	7008013.30	4360476.66
55	7015828.30	4361540.26	486	7008014.96	4360575.20
56	7015811.76	4361697.66	487	7008015.01	4360673.76
57	7015793.55	4361854.87	488	7008013.43	4360772.31
58	7015773.69	4362011.89	489	7008010.24	4360870.81
59	7015752.17	4362168.69	490	7008005.43	4360969.26
60	7015728.99	4362325.25	491	7007999.00	4361067.60
61	7015704.17	4362481.56	492	7007990.96	4361165.83
62	7015677.70	4362637.59	493	7007981.30	4361263.92
63	7015649.58	4362793.34	494	7007970.04	4361361.83
64	7015619.82	4362948.79	495	7007957.17	4361459.55
65	7015588.43	4363103.91	496	7007942.69	4361557.04
66	7015555.39	4363258.69	497	7007926.62	4361654.28
67	7015520.73	4363413.11	498	7007908.95	4361751.24
68	7015484.44	4363567.16	499	7007889.69	4361847.90
69	7015446.53	4363720.82	500	7007868.85	4361944.23
70	7015406.99	4363874.07	501	7007846.42	4362040.20
71	7015365.85	4364026.90	502	7007822.43	4362135.79
72	7015323.09	4364179.28	503	7007796.86	4362230.98
73	7015278.72	4364331.20	504	7007769.74	4362325.73

Сектор 1 (Часть 1 СК-1963 район W зона 4 – Ямало-Ненецкий автономный округ)					
№ п/п	СК-1963 район W зона 4		№ п/п	СК-1963 район W зона 4	
	X	Y		X	Y
	м	м		м	м
74	7015232.76	4364482.65	505	7007741.06	4362420.03
75	7015185.20	4364633.60	506	7007736.00	4362434.02
76	7015136.05	4364784.04	507	7007874.72	4362481.39
77	7015085.32	4364933.96	508	7008053.64	4362542.50
78	7030791.91	4370297.88	509	7008232.56	4362603.60
79	7026514.04	4378555.59	510	7008452.99	4362678.88
80	7013072.46	4368819.45	511	7008335.84	4362905.02
81	7012979.26	4368947.36	512	7008534.97	4362978.52
82	7012884.72	4369074.29	513	7008830.42	4363087.58
83	7012788.85	4369200.21	514	7009125.86	4363196.65
84	7012691.65	4369325.12	515	7009206.82	4363226.53
85	7012593.14	4369448.99	516	7009408.26	4363330.89
86	7012493.33	4369571.81	517	7009685.74	4363474.63
87	7012392.23	4369693.58	518	7009963.22	4363618.38
88	7012289.85	4369814.27	519	7010240.70	4363762.12
89	7012186.20	4369933.88	520	7010518.17	4363905.87
90	7012081.29	4370052.38	521	7010795.65	4364049.62
91	7011975.14	4370169.77	522	7011073.13	4364193.36
92	7011867.76	4370286.04	523	7011350.60	4364337.11
93	7011759.16	4370401.16	524	7010430.63	4366112.96
94	7011649.34	4370515.14	525	7010153.15	4365969.21
95	7011538.34	4370627.94	526	7009875.68	4365825.47
96	7011426.14	4370739.57	527	7009598.20	4365681.72
97	7011312.78	4370850.01	528	7009320.72	4365537.98
98	7011198.26	4370959.25	529	7009043.25	4365394.23
99	7011082.59	4371067.28	530	7008765.77	4365250.49
100	7010965.78	4371174.07	531	7008488.29	4365106.74
101	7010847.86	4371279.63	532	7008286.84	4365002.38
102	7010728.83	4371383.94	533	7008215.74	4364953.49
103	7010608.71	4371486.99	534	7007956.23	4364775.06
104	7010487.50	4371588.76	535	7007696.72	4364596.63
105	7010365.23	4371689.25	536	7007521.81	4364476.37
106	7010241.91	4371788.45	537	7007404.22	4364703.35
107	7010117.54	4371886.33	538	7007215.58	4364566.71
108	7009992.15	4371982.90	539	7007062.46	4364455.80
109	7009865.75	4372078.14	540	7006909.34	4364344.89
110	7009738.35	4372172.05	541	7006790.53	4364258.83
111	7009609.97	4372264.60	542	7006782.55	4364270.27
112	7009480.61	4372355.79	543	7006722.07	4364348.08
113	7009350.30	4372445.62	544	7006660.31	4364424.90
114	7009219.06	4372534.06	545	7006597.31	4364500.68
115	7009086.88	4372621.11	546	7006533.06	4364575.43

Сектор 1 (Часть 1 СК-1963 район W зона 4 – Ямало-Ненецкий автономный округ)					
№ п/п	СК-1963 район W зона 4		№ п/п	СК-1963 район W зона 4	
	X	Y		X	Y
	М	М		М	М
116	7008953.79	4372706.77	547	7006467.60	4364649.10
117	7008819.81	4372791.01	548	7006400.93	4364721.70
118	7008684.95	4372873.84	549	7006333.09	4364793.18
119	7008549.22	4372955.24	550	7006264.07	4364863.55
120	7008412.64	4373035.20	551	7006193.91	4364932.77
121	7008275.22	4373113.72	552	7006122.63	4365000.83
122	7008136.98	4373190.78	553	7006050.23	4365067.70
123	7007997.94	4373266.38	554	7005976.75	4365133.38
124	7007858.11	4373340.51	555	7005902.19	4365197.85
125	7007717.50	4373413.16	556	7005826.59	4365261.08
126	7007576.13	4373484.32	557	7005749.96	4365323.06
127	7007434.02	4373553.99	558	7005672.32	4365383.77
128	7007291.19	4373622.15	559	7005593.70	4365443.20
129	7007147.64	4373688.80	560	7005514.11	4365501.33
130	7007003.40	4373753.94	561	7005433.57	4365558.15
131	7006858.47	4373817.54	562	7005352.11	4365613.63
132	7006712.89	4373879.62	563	7005269.76	4365667.77
133	7006566.66	4373940.16	564	7005186.52	4365720.55
134	7006419.79	4373999.15	565	7005102.43	4365771.96
135	7006272.32	4374056.58	566	7005017.51	4365821.97
136	7006124.24	4374112.46	567	7004931.77	4365870.59
137	7005975.58	4374166.77	568	7004845.25	4365917.79
138	7005826.36	4374219.51	569	7004757.96	4365963.56
139	7005676.59	4374270.68	570	7004669.94	4366007.89
140	7005526.29	4374320.26	571	7004581.20	4366050.77
141	7005375.48	4374368.25	572	7004491.76	4366092.19
142	7005224.17	4374414.65	573	7004401.66	4366132.13
143	7005072.37	4374459.45	574	7004310.92	4366170.59
144	7004920.11	4374502.64	575	7004219.55	4366207.55
145	7004767.41	4374544.23	576	7004127.59	4366243.01
146	7004614.27	4374584.20	577	7004035.06	4366276.95
147	7004460.72	4374622.56	578	7003941.98	4366309.36
148	7004306.78	4374659.29	579	7003848.39	4366340.25
149	7004152.45	4374694.39	580	7003754.30	4366369.59
150	7003997.77	4374727.87	581	7003659.74	4366397.38
151	7003842.73	4374759.71	582	7003564.74	4366423.62
152	7003687.38	4374789.91	583	7003469.32	4366448.29
153	7003531.71	4374818.48	584	7003373.50	4366471.39
154	7003375.75	4374845.40	585	7003277.32	4366492.91
155	7003219.51	4374870.67	586	7003180.80	4366512.85
156	7003063.02	4374894.29	587	7003083.97	4366531.20
157	7002906.28	4374916.26	588	7002986.84	4366547.96

Сектор 1 (Часть 1 СК-1963 район W зона 4 – Ямало-Ненецкий автономный округ)					
№ п/п	СК-1963 район W зона 4		№ п/п	СК-1963 район W зона 4	
	X	Y		X	Y
	м	м		м	м
158	7002749.32	4374936.58	589	7002889.46	4366563.12
159	7002592.16	4374955.23	590	7002791.84	4366576.68
160	7002434.81	4374972.23	591	7002694.01	4366588.64
161	7002277.29	4374987.57	592	7002595.99	4366598.98
162	7002119.61	4375001.25	593	7002497.82	4366607.72
163	7001961.80	4375013.26	594	7002399.52	4366614.84
164	7001803.87	4375023.60	595	7002301.12	4366620.34
165	7001645.84	4375032.28	596	7002202.63	4366624.23
166	7001487.73	4375039.29	597	7002104.10	4366626.50
167	7001329.55	4375044.63	598	7002005.54	4366627.15
168	7001171.33	4375048.30	599	7001906.99	4366626.18
169	7001013.08	4375050.30	600	7001808.47	4366623.60
170	7000854.81	4375050.63	601	7001710.00	4366619.39
171	7000696.55	4375049.30	602	7001611.61	4366613.57
172	7000538.31	4375046.29	603	7001513.33	4366606.14
173	7000380.11	4375041.61	604	7001415.19	4366597.09
174	7000221.97	4375035.27	605	7001317.21	4366586.42
175	7000063.91	4375027.25	606	7001219.42	4366574.16
176	6999905.94	4375017.57	607	7001121.84	4366560.28
177	6999748.08	4375006.23	608	7001024.50	4366544.81
178	6999590.35	4374993.21	609	7000927.44	4366527.74
179	6999432.76	4374978.54	610	7000830.66	4366509.07
180	6999275.34	4374962.20	611	7000734.20	4366488.82
181	6999118.10	4374944.20	612	7000638.09	4366466.99
182	6998961.06	4374924.55	613	7000542.36	4366443.58
183	6998804.23	4374903.23	614	7000447.01	4366418.60
184	6998647.64	4374880.27	615	7000352.10	4366392.07
185	6998491.30	4374855.65	616	7000257.63	4366363.97
186	6998335.23	4374829.39	617	7000163.63	4366334.33
187	6998179.44	4374801.48	618	7000070.14	4366303.14
188	6998023.95	4374771.93	619	6999977.17	4366270.43
189	6997868.79	4374740.74	620	6999884.75	4366236.19
190	6997713.97	4374707.91	621	6999792.90	4366200.44
191	6997559.50	4374673.46	622	6999701.65	4366163.18
192	6997405.40	4374637.37	623	6999611.03	4366124.44
193	6997251.69	4374599.66	624	6999521.06	4366084.20
194	6997098.39	4374560.33	625	6999431.76	4366042.50
195	6996945.51	4374519.39	626	6999343.15	4365999.33
196	6996793.07	4374476.83	627	6999255.27	4365954.72
197	6996641.09	4374432.67	628	6997029.79	4364801.82
198	6996489.58	4374386.91	629	6996942.65	4364755.76
199	6996338.56	4374339.55	630	6996856.28	4364708.29

Сектор 1 (Часть 1 СК-1963 район W зона 4 – Ямало-Ненецкий автономный округ)					
№ п/п	СК-1963 район W зона 4		№ п/п	СК-1963 район W зона 4	
	X	Y		X	Y
	м	м		м	м
200	6996188.06	4374290.60	631	6996770.71	4364659.40
201	6996038.07	4374240.07	632	6996685.94	4364609.11
202	6995888.63	4374187.95	633	6996602.02	4364557.43
203	6995739.75	4374134.27	634	6996518.95	4364504.39
204	6995591.44	4374079.01	635	6996436.77	4364449.98
205	6995443.73	4374022.19	636	6996355.49	4364394.24
206	6995296.62	4373963.82	637	6996275.14	4364337.16
207	6995150.13	4373903.90	638	6996195.73	4364278.78
208	6995004.29	4373842.44	639	6996117.30	4364219.09
209	6994859.10	4373779.44	640	6996039.86	4364158.13
210	6994714.58	4373714.91	641	6995963.43	4364095.90
211	6994570.76	4373648.86	642	6995888.03	4364032.43
212	6994427.63	4373581.30	643	6995813.68	4363967.73
213	6994285.23	4373512.23	644	6995740.41	4363901.81
214	6994143.57	4373441.66	645	6995668.23	4363834.70
215	6994002.66	4373369.60	646	6995597.16	4363766.41
216	6993862.52	4373296.06	647	6995527.23	4363696.97
217	6993723.16	4373221.05	648	6995458.44	4363626.38
218	6993584.59	4373144.57	649	6995390.82	4363554.68
219	6993446.85	4373066.63	650	6995324.39	4363481.87
220	6993309.93	4372987.24	651	6995259.16	4363407.99
221	6993173.86	4372906.41	652	6995195.16	4363333.04
222	6993038.65	4372824.15	653	6995132.40	4363257.05
223	6992904.32	4372740.47	654	6995070.89	4363180.04
224	6992770.87	4372655.37	655	6995010.65	4363102.03
225	6992638.33	4372568.88	656	6994951.71	4363023.04
226	6992506.72	4372480.98	657	6994894.07	4362943.09
227	6992376.03	4372391.71	658	6994837.75	4362862.21
228	6992246.30	4372301.06	659	6994782.77	4362780.41
229	6992117.52	4372209.05	660	6994729.14	4362697.72
230	6991989.73	4372115.68	661	6994676.87	4362614.16
231	6991862.93	4372020.97	662	6994625.99	4362529.75
232	6991737.13	4371924.93	663	6994576.50	4362444.52
233	6991612.36	4371827.56	664	6994528.41	4362358.49
234	6991488.62	4371728.89	665	6994481.74	4362271.68
235	6991365.93	4371628.91	666	6994436.51	4362184.11
236	6991244.30	4371527.65	667	6994392.72	4362095.82
237	6991123.74	4371425.11	668	6994350.39	4362006.81
238	6991004.27	4371321.30	669	6994309.52	4361917.13
239	6990885.91	4371216.24	670	6994270.14	4361826.78
240	6990768.66	4371109.93	671	6994232.24	4361735.80
241	6990652.54	4371002.39	672	6994195.84	4361644.21

Сектор 1 (Часть 1 СК-1963 район W зона 4 – Ямало-Ненецкий автономный округ)					
№ п/п	СК-1963 район W зона 4		№ п/п	СК-1963 район W зона 4	
	X	Y		X	Y
	м	м		м	м
242	6990537.56	4370893.64	673	6994160.95	4361552.03
243	6990509.01	4370866.27	674	6994127.58	4361459.29
244	6991018.60	4367909.88	675	6994095.74	4361366.02
245	6991306.27	4363151.13	676	6994065.43	4361272.24
246	6991336.80	4362634.89	677	6994036.67	4361177.97
247	6991274.96	4362293.51	678	6994009.46	4361083.24
248	6991201.72	4361979.59	679	6993983.81	4360988.08
249	6991044.40	4361717.55	680	6993959.73	4360892.50
250	6988564.68	4358774.11	681	6993937.22	4360796.55
251	6987412.44	4354857.09	682	6993916.29	4360700.24
252	6988268.05	4350945.61	683	6993896.95	4360603.60
253	6988732.43	4351281.97	684	6993879.19	4360506.65
254	6988825.63	4351154.06	685	6993863.03	4360409.43
255	6988920.17	4351027.13	686	6993848.47	4360311.95
256	6989016.04	4350901.21	687	6993835.51	4360214.25
257	6989113.24	4350776.30	688	6993824.16	4360116.34
258	6989211.75	4350652.43	689	6993814.42	4360018.27
259	6989311.56	4350529.61	690	6993806.29	4359920.05
260	6989412.67	4350407.84	691	6993799.77	4359821.70
261	6989515.05	4350287.15	692	6993794.87	4359723.27
262	6989618.70	4350167.54	693	6993791.59	4359624.76
263	6989723.60	4350049.04	694	6993789.93	4359526.22
264	6989829.75	4349931.65	695	6993789.89	4359427.66
265	6989937.13	4349815.38	696	6993791.46	4359329.11
266	6990045.74	4349700.26	697	6993794.65	4359230.61
267	6990155.55	4349586.28	698	6993799.47	4359132.16
268	6990266.56	4349473.48	699	6993805.89	4359033.82
269	6990378.75	4349361.85	700	6993813.93	4358935.59
270	6990492.11	4349251.41	701	6993823.59	4358837.50
271	6990606.64	4349142.17	702	6993834.85	4358739.59
272	6990722.30	4349034.14	703	6993847.72	4358641.87
273	6990839.11	4348927.35	704	6993862.20	4358544.38
274	6990957.03	4348821.79	705	6993878.27	4358447.14
275	6991076.06	4348717.48	706	6993895.94	4358350.18
276	6991196.18	4348614.43	707	6993915.20	4358253.52
277	6991317.39	4348512.66	708	6993936.04	4358157.19
278	6991439.66	4348412.17	709	6993958.47	4358061.22
279	6991562.98	4348312.97	710	6993982.47	4357965.63
280	6991687.35	4348215.09	711	6994008.03	4357870.44
281	6991812.74	4348118.52	712	6994035.15	4357775.69
282	6991939.14	4348023.28	713	6994063.83	4357681.39
283	6992066.54	4347929.37	714	6994068.73	4357667.85

Сектор 1 (Часть 1 СК-1963 район W зона 4 – Ямало-Ненецкий автономный округ)					
№ п/п	СК-1963 район W зона 4		№ п/п	СК-1963 район W зона 4	
	X	Y		X	Y
	м	м		м	м
284	6992194.93	4347836.82	715	6993945.29	4357625.70
285	6992324.28	4347745.63	716	6993761.64	4357562.98
286	6992454.59	4347655.80	717	6993577.99	4357500.26
287	6992585.84	4347567.36	718	6993351.73	4357422.99
288	6992718.01	4347480.31	719	6993469.10	4357196.42
289	6992851.10	4347394.65	720	6993416.46	4357176.99
290	6992985.08	4347310.41	721	6993121.01	4357067.93
291	6993119.94	4347227.58	722	6992825.57	4356958.87
292	6993255.67	4347146.18	723	6992598.08	4356874.89
293	6993392.25	4347066.22	724	6992534.26	4356841.83
294	6993529.67	4346987.70	725	6992256.78	4356698.08
295	6993667.91	4346910.64	726	6991979.30	4356554.34
296	6993806.95	4346835.04	727	6991701.83	4356410.59
297	6993946.79	4346760.91	728	6991424.35	4356266.85
298	6994087.39	4346688.26	729	6991146.87	4356123.10
299	6994228.76	4346617.10	730	6990869.39	4355979.36
300	6994370.87	4346547.43	731	6990527.54	4355802.26
301	6994513.71	4346479.27	732	6991447.51	4354026.41
302	6994657.25	4346412.62	733	6991789.37	4354203.50
303	6994801.50	4346347.48	734	6992066.84	4354347.25
304	6994946.42	4346283.88	735	6992344.32	4354491.00
305	6995092.00	4346221.80	736	6992621.80	4354634.74
306	6995238.24	4346161.26	737	6992899.27	4354778.49
307	6995385.10	4346102.27	738	6993176.75	4354922.23
308	6995532.58	4346044.84	739	6993454.23	4355065.98
309	6995680.65	4345988.96	740	6993518.05	4355099.04
310	6995829.31	4345934.65	741	6993717.87	4355236.43
311	6995978.53	4345881.91	742	6993977.38	4355414.86
312	6996128.30	4345830.74	743	6994236.89	4355593.29
313	6996278.60	4345781.16	744	6994283.13	4355625.08
314	6996429.41	4345733.17	745	6994400.50	4355398.52
315	6996580.73	4345686.77	746	6994594.13	4355538.77
316	6996732.52	4345641.97	747	6994751.30	4355652.61
317	6996884.78	4345598.78	748	6994908.46	4355766.45
318	6997037.48	4345557.19	749	6995014.10	4355842.97
319	6997190.62	4345517.22	750	6995022.34	4355831.15
320	6997344.17	4345478.86	751	6995082.82	4355753.34
321	6997498.12	4345442.13	752	6995144.58	4355676.52
322	6997652.44	4345407.03	753	6995207.59	4355600.74
323	6997807.13	4345373.55	754	6995271.83	4355525.99
324	6997962.16	4345341.71	755	6995337.29	4355452.32
325	6998117.52	4345311.51	756	6995403.96	4355379.72

Сектор 1 (Часть 1 СК-1963 район W зона 4 – Ямало-Ненецкий автономный округ)					
№ п/п	СК-1963 район W зона 4		№ п/п	СК-1963 район W зона 4	
	X	Y		X	Y
	м	м		м	м
326	6998273.18	4345282.94	757	6995471.81	4355308.24
327	6998429.14	4345256.02	758	6995540.82	4355237.87
328	6998585.38	4345230.75	759	6995610.98	4355168.65
329	6998741.88	4345207.13	760	6995682.27	4355100.59
330	6998898.61	4345185.16	761	6995754.66	4355033.72
331	6999055.57	4345164.84	762	6995828.15	4354968.04
332	6999212.73	4345146.19	763	6995902.70	4354903.57
333	6999370.08	4345129.19	764	6995978.30	4354840.34
334	6999527.61	4345113.85	765	6996054.93	4354778.36
335	6999685.28	4345100.17	766	6996132.57	4354717.65
336	6999843.09	4345088.16	767	6996211.20	4354658.22
337	7000001.02	4345077.82	768	6996290.79	4354600.09
338	7000159.05	4345069.14	769	6996371.32	4354543.27
339	7000317.16	4345062.13	770	6996452.78	4354487.79
340	7000475.34	4345056.79	771	6996535.13	4354433.65
341	7000633.56	4345053.12	772	6996618.37	4354380.87
342	7000791.82	4345051.12	773	6996702.46	4354329.46
343	7000950.08	4345050.79	774	6996787.39	4354279.45
344	7001108.34	4345052.12	775	6996873.12	4354230.83
345	7001266.58	4345055.13	776	6996959.64	4354183.63
346	7001424.78	4345059.81	777	6997046.93	4354137.86
347	7001582.92	4345066.15	778	6997134.95	4354093.53
348	7001740.98	4345074.17	779	6997223.69	4354050.65
349	7001898.96	4345083.85	780	6997313.13	4354009.23
350	7002056.82	4345095.19	781	6997403.23	4353969.29
351	7002214.55	4345108.21	782	6997493.98	4353930.83
352	7002372.13	4345122.88	783	6997585.34	4353893.87
353	7002529.55	4345139.22	784	6997677.30	4353858.41
354	7002686.79	4345157.22	785	6997769.83	4353824.47
355	7002843.84	4345176.87	786	6997862.91	4353792.06
356	7003000.66	4345198.19	787	6997956.50	4353761.17
357	7003157.25	4345221.15	788	6998050.59	4353731.83
358	7003313.59	4345245.77	789	6998145.15	4353704.04
359	7003469.67	4345272.03	790	6998240.15	4353677.80
360	7003625.45	4345299.94	791	6998335.58	4353653.13
361	7003780.94	4345329.49	792	6998431.39	4353630.03
362	7003936.10	4345360.68	793	6998527.57	4353608.51
363	7004090.93	4345393.51	794	6998624.09	4353588.57
364	7004245.40	4345427.96	795	6998720.92	4353570.22
365	7004399.50	4345464.05	796	6998818.05	4353553.46
366	7004553.20	4345501.76	797	6998915.43	4353538.30
367	7004706.51	4345541.09	798	6999013.05	4353524.74

Сектор 1 (Часть 1 СК-1963 район W зона 4 – Ямало-Ненецкий автономный округ)					
№ п/п	СК-1963 район W зона 4		№ п/п	СК-1963 район W зона 4	
	X	Y		X	Y
	М	М		М	М
368	7004859.39	4345582.03	799	6999110.89	4353512.78
369	7005011.82	4345624.59	800	6999208.90	4353502.44
370	7005163.81	4345668.75	801	6999307.07	4353493.70
371	7005315.31	4345714.51	802	6999405.37	4353486.58
372	7005466.33	4345761.87	803	6999503.78	4353481.08
373	7005616.84	4345810.82	804	6999602.26	4353477.19
374	7005766.82	4345861.35	805	6999700.79	4353474.92
375	7005916.26	4345913.47	806	6999799.35	4353474.27
376	7006065.14	4345967.15	807	6999897.90	4353475.24
377	7006213.45	4346022.41	808	6999996.43	4353477.82
378	7006361.17	4346079.23	809	7000094.89	4353482.03
379	7006508.28	4346137.60	810	7000193.28	4353487.85
380	7006654.76	4346197.52	811	7000291.56	4353495.28
381	7006800.61	4346258.98	812	7000389.70	4353504.33
382	7006945.79	4346321.98	813	7000487.68	4353515.00
383	7007090.31	4346386.51	814	7000585.47	4353527.26
384	7007234.14	4346452.56	815	7000683.05	4353541.14
385	7007377.26	4346520.12	816	7000780.39	4353556.61
386	7007519.66	4346589.19	817	7000877.46	4353573.68
387	7007661.32	4346659.76	818	7000974.23	4353592.35
388	7007802.23	4346731.82	819	7001070.69	4353612.60
389	7007942.38	4346805.36	820	7001166.80	4353634.43
390	7008081.74	4346880.37	821	7001262.54	4353657.84
391	7008220.30	4346956.85	822	7001357.88	4353682.82
392	7008358.04	4347034.79	823	7001452.80	4353709.35
393	7008494.96	4347114.18	824	7001547.26	4353737.45
394	7008631.03	4347195.01	825	7001641.26	4353767.09
395	7008766.24	4347277.27	826	7001734.76	4353798.28
396	7008900.57	4347360.95	827	7001827.73	4353830.99
397	7009034.02	4347446.05	828	7001920.15	4353865.23
398	7009166.56	4347532.54	829	7002011.99	4353900.98
399	7009298.18	4347620.44	830	7002103.24	4353938.24
400	7009428.86	4347709.71	831	7002193.86	4353976.98
401	7009558.60	4347800.36	832	7002283.83	4354017.22
402	7009687.37	4347892.37	833	7002373.13	4354058.92
403	7009815.16	4347985.74	834	7002461.74	4354102.09
404	7009941.96	4348080.45	835	7002549.62	4354146.70
405	7010067.76	4348176.49	836	7004775.10	4355299.60
406	7010192.53	4348273.86	837	7004862.24	4355345.66
407	7010316.27	4348372.53	838	7004948.61	4355393.13
408	7010438.96	4348472.51	839	7005034.19	4355442.02
409	7010560.60	4348573.77	840	7005118.95	4355492.31

Сектор 1 (Часть 1 СК-1963 район W зона 4 – Ямало-Ненецкий автономный округ)					
№ п/п	СК-1963 район W зона 4		№ п/п	СК-1963 район W зона 4	
	X	Y		X	Y
	м	м		м	м
410	7010681.15	4348676.31	841	7005202.88	4355543.99
411	7010800.62	4348780.12	842	7005285.94	4355597.03
412	7010918.98	4348885.18	843	7005368.12	4355651.44
413	7011036.23	4348991.49	844	7005449.40	4355707.18
414	7011152.35	4349099.03	845	7005529.75	4355764.26
415	7011267.33	4349207.78	846	7005609.16	4355822.64
416	7011381.16	4349317.75	847	7005687.59	4355882.33
417	7011493.82	4349428.90	848	7005765.03	4355943.29
418	7011605.30	4349541.24	849	7005841.46	4356005.52
419	7011715.59	4349654.76	850	7005916.86	4356068.99
420	7011824.68	4349769.42	851	7005991.21	4356133.69
421	7011932.55	4349885.24	852	7006064.48	4356199.61
422	7012039.19	4350002.18	853	7006136.66	4356266.72
423	7012144.59	4350120.24	854	7006207.73	4356335.01
424	7012248.74	4350239.41	855	7006277.67	4356404.45
425	7012351.63	4350359.67	856	7006346.45	4356475.04
426	7012453.24	4350481.01	857	7006414.07	4356546.74
427	7012553.57	4350603.42	858	7006480.50	4356619.55
428	7012652.60	4350726.87	859	7006545.73	4356693.43
429	7012750.32	4350851.37	860	7006609.73	4356768.38
430	7012846.72	4350976.89	861	7006672.50	4356844.37
431	7012941.80	4351103.42	862	7006734.00	4356921.38
Ограничения использования объектов недвижимости и осуществления деятельности					
1) Высота объектов не должна превышать максимальную абсолютную отметку верха Н=286.16 м в Балтийской системе высот 1977 г.;					
2) Ограничения распространяются на новые и реконструируемые объекты/сооружения.					

Сектор 1 (Часть 2 в МСК-86 зона 3 – Ханты-Мансийский автономный округ)					
№ п/п	МСК-86 зона 3		№ п/п	СК-1963 район W зона 4	
	X	Y		X	Y
	м	м		м	м
1	1188509.18	3654215.22	61	1187915.97	3667432.57
2	1188021.99	3658189.62	62	1187860.52	3667284.32
3	1189534.54	3661982.36	63	1187806.63	3667135.48
4	1192278.19	3664681.97	64	1187754.32	3666986.09
5	1192459.29	3664928.21	65	1187703.59	3666836.16
6	1192561.49	3665233.97	66	1187654.44	3666685.70
7	1192654.91	3665568.12	67	1187606.89	3666534.73
8	1192672.68	3666085.01	68	1187560.93	3666383.26
9	1192830.12	3670850.45	69	1187516.57	3666231.33

Сектор 1 (Часть 2 в МСК-86 зона 3 – Ханты-Мансийский автономный округ)					
№ п/п	МСК-86 зона 3		№ п/п	СК-1963 район W зона 4	
	X	Y		X	Y
	м	м		м	м
10	1192598.46	3673841.76	70	1187473.81	3666078.92
11	1192505.82	3673767.65	71	1187432.67	3665926.08
12	1192383.27	3673667.47	72	1187393.14	3665772.81
13	1192261.78	3673566.00	73	1187355.23	3665619.14
14	1192141.36	3673463.25	74	1187318.94	3665465.06
15	1192022.03	3673359.25	75	1187284.28	3665310.62
16	1191903.81	3673253.97	76	1187251.27	3665155.82
17	1191786.71	3673147.47	77	1187219.87	3665000.69
18	1191670.74	3673039.74	78	1187190.12	3664845.23
19	1191555.91	3672930.78	79	1187162.00	3664689.46
20	1191442.24	3672820.63	80	1187135.54	3664533.41
21	1191329.74	3672709.27	81	1187110.72	3664377.08
22	1191218.41	3672596.73	82	1187087.56	3664220.50
23	1191108.29	3672483.04	83	1187066.04	3664063.69
24	1190999.36	3672368.18	84	1187046.19	3663906.66
25	1190891.66	3672252.18	85	1187027.99	3663749.43
26	1190785.19	3672135.05	86	1187011.45	3663592.01
27	1190679.95	3672016.81	87	1186996.57	3663434.43
28	1190575.97	3671897.45	88	1186983.36	3663276.70
29	1190473.26	3671777.02	89	1186971.80	3663118.85
30	1190371.82	3671655.50	90	1186961.92	3662960.88
31	1190271.67	3671532.91	91	1186953.71	3662802.81
32	1190172.82	3671409.28	92	1186947.16	3662644.66
33	1190075.29	3671284.61	93	1186942.28	3662486.46
34	1189979.07	3671158.93	94	1186939.07	3662328.21
35	1189884.18	3671032.23	95	1186937.53	3662169.94
36	1189790.63	3670904.54	96	1186937.67	3662011.66
37	1189698.44	3670775.87	97	1186939.46	3661853.39
38	1189607.62	3670646.23	98	1186942.94	3661695.15
39	1189518.16	3670515.65	99	1186948.08	3661536.95
40	1189430.09	3670384.12	100	1186954.89	3661378.82
41	1189343.40	3670251.67	101	1186963.36	3661220.77
42	1189258.13	3670118.32	102	1186973.50	3661062.81
43	1189174.26	3669984.08	103	1186985.32	3660904.98
44	1189091.82	3669848.95	104	1186998.79	3660747.28
45	1189010.81	3669712.97	105	1187013.93	3660589.72
46	1188931.23	3669576.14	106	1187030.73	3660432.34
47	1188853.10	3669438.47	107	1187049.19	3660275.15
48	1188776.43	3669299.99	108	1187069.30	3660118.16
49	1188701.23	3669160.71	109	1187091.08	3659961.39
50	1188627.49	3669020.64	110	1187114.51	3659804.85
51	1188555.25	3668879.80	111	1187139.58	3659648.57

Сектор 1 (Часть 2 в МСК-86 зона 3 – Ханты-Мансийский автономный округ)					
№ п/п	МСК-86 зона 3		№ п/п	СК-1963 район W зона 4	
	X	Y		X	Y
	м	м		м	м
52	1188484.49	3668738.22	112	1187166.30	3659492.56
53	1188415.23	3668595.88	113	1187194.66	3659336.85
54	1188347.47	3668452.83	114	1187224.67	3659181.45
55	1188281.23	3668309.07	115	1187256.32	3659026.36
56	1188216.52	3668164.62	116	1187289.60	3658871.63
57	1188153.32	3668019.50	117	1187324.51	3658717.25
58	1188091.67	3667873.71	118	1187361.04	3658563.25
59	1188031.55	3667727.28	119	1171222.45	3654685.98
60	1187972.98	3667580.24	120	1174712.65	3646065.89
Ограничения использования объектов недвижимости и осуществления деятельности					
1) Высота объектов не должна превышать максимальную абсолютную отметку верха Н=286.16 м в Балтийской системе высот 1977 г.;					
2) Ограничения распространяются на новые и реконструируемые объекты/сооружения.					

Сектор 2					
№ п/п	СК-1963 район W зона 4		№ п/п	СК-1963 район W зона 4	
	X	Y		X	Y
	м	м		м	м
1	7004450.85	4357454.22	175	6996631.82	4361929.41
2	7004512.68	4357502.66	176	6996584.22	4361866.93
3	7004573.54	4357552.29	177	6996537.86	4361803.54
4	7004633.42	4357603.12	178	6996492.76	4361739.24
5	7004692.29	4357655.10	179	6996448.92	4361674.07
6	7004750.13	4357708.24	180	6996406.38	4361608.06
7	7004806.91	4357762.50	181	6996365.13	4361541.22
8	7004862.61	4357817.86	182	6996325.21	4361473.58
9	7004917.22	4357874.31	183	6996286.63	4361405.18
10	7004970.71	4357931.82	184	6996249.39	4361336.03
11	7005023.06	4357990.36	185	6996213.52	4361266.16
12	7005074.25	4358049.93	186	6996179.03	4361195.60
13	7005124.26	4358110.49	187	6996145.93	4361124.38
14	7005173.07	4358172.01	188	6996114.23	4361052.52
15	7005220.67	4358234.49	189	6996083.95	4360980.05
16	7005267.03	4358297.88	190	6996055.10	4360907.00
17	7005312.13	4358362.18	191	6996027.69	4360833.40
18	7005355.97	4358427.35	192	6996001.73	4360759.28
19	7005398.52	4358493.36	193	6995977.23	4360684.66
20	7005439.76	4358560.20	194	6995954.20	4360609.57
21	7005479.68	4358627.84	195	6995932.65	4360534.05
22	7005518.27	4358696.24	196	6995912.59	4360458.12

Сектор 2					
№ п/п	СК-1963 район W зона 4		№ п/п	СК-1963 район W зона 4	
	X	Y		X	Y
	м	м		м	м
23	7005555.50	4358765.39	197	6995894.02	4360381.80
24	7005591.37	4358835.26	198	6995876.95	4360305.14
25	7005625.86	4358905.82	199	6995861.39	4360228.16
26	7005658.96	4358977.04	200	6995847.35	4360150.89
27	7005690.66	4359048.90	201	6995834.82	4360073.35
28	7005720.94	4359121.37	202	6995823.82	4359995.59
29	7005749.79	4359194.42	203	6995814.35	4359917.62
30	7005777.20	4359268.02	204	6995806.41	4359839.49
31	7005803.16	4359342.14	205	6995800.01	4359761.21
32	7005827.66	4359416.76	206	6995795.15	4359682.82
33	7005850.69	4359491.85	207	6995791.82	4359604.36
34	7005872.24	4359567.37	208	6995790.04	4359525.84
35	7005892.30	4359643.30	209	6995789.80	4359447.30
36	7005910.87	4359719.62	210	6995791.10	4359368.77
37	7005927.94	4359796.28	211	6995793.94	4359290.28
38	7005943.50	4359873.26	212	6995798.32	4359211.87
39	7005957.54	4359950.53	213	6995804.24	4359133.55
40	7005970.07	4360028.07	214	6995811.70	4359055.37
41	7005981.07	4360105.83	215	6995820.69	4358977.35
42	7005990.54	4360183.80	216	6995831.21	4358899.52
43	7005998.48	4360261.93	217	6995843.26	4358821.91
44	7006004.88	4360340.21	218	6995856.83	4358744.55
45	7006009.75	4360418.60	219	6995871.91	4358667.47
46	7006013.07	4360497.06	220	6995888.51	4358590.71
47	7006014.85	4360575.58	221	6995906.61	4358514.28
48	7006015.10	4360654.12	222	6995926.20	4358438.23
49	7006013.80	4360732.65	223	6995947.29	4358362.57
50	7006010.95	4360811.14	224	6995969.86	4358287.35
51	7006006.57	4360889.55	225	6995993.90	4358212.58
52	7006000.65	4360967.87	226	6996019.40	4358138.30
53	7005993.19	4361046.05	227	6996046.36	4358064.53
54	7005984.20	4361124.07	228	6996074.76	4357991.30
55	7005973.68	4361201.90	229	6996104.59	4357918.65
56	7005961.63	4361279.51	230	6996135.84	4357846.60
57	7005948.06	4361356.87	231	6996168.50	4357775.17
58	7005932.98	4361433.95	232	6996202.56	4357704.40
59	7005916.38	4361510.71	233	6996238.00	4357634.32
60	7005898.28	4361587.14	234	6996274.81	4357564.94
61	7005878.69	4361663.19	235	6996312.97	4357496.30
62	7005857.60	4361738.85	236	6996352.48	4357428.42
63	7005835.03	4361814.07	237	6996393.31	4357361.33
64	7005811.00	4361888.84	238	6996435.45	4357295.05

Сектор 2					
№ п/п	СК-1963 район W зона 4		№ п/п	СК-1963 район W зона 4	
	X	Y		X	Y
	м	м		м	м
65	7005785.49	4361963.12	239	6996478.88	4357229.61
66	7005758.54	4362036.89	240	6996523.59	4357165.04
67	7005730.14	4362110.12	241	6996569.56	4357101.36
68	7005700.30	4362182.77	242	6996616.77	4357038.59
69	7005669.05	4362254.82	243	6996665.20	4356976.77
70	7005636.39	4362326.25	244	6996714.84	4356915.90
71	7005602.33	4362397.02	245	6996765.66	4356856.03
72	7005566.89	4362467.10	246	6996817.65	4356797.16
73	7005530.08	4362536.48	247	6996870.78	4356739.32
74	7005491.92	4362605.12	248	6996925.04	4356682.54
75	7005452.41	4362673.00	249	6996980.41	4356626.83
76	7005411.58	4362740.09	250	6997036.85	4356572.22
77	7005369.44	4362806.37	251	6997094.36	4356518.74
78	7005326.01	4362871.81	252	6997152.91	4356466.39
79	7005281.30	4362936.38	253	6997212.47	4356415.20
80	7005235.33	4363000.06	254	6997273.03	4356365.18
81	7005188.12	4363062.83	255	6997334.56	4356316.37
82	7005139.69	4363124.65	256	6997397.03	4356268.78
83	7005090.05	4363185.52	257	6997460.43	4356222.42
84	7005039.23	4363245.39	258	6997524.72	4356177.31
85	7004987.24	4363304.26	259	6997589.89	4356133.48
86	7004934.11	4363362.10	260	6997655.91	4356090.93
87	7004879.85	4363418.88	261	6997722.75	4356049.69
88	7004824.49	4363474.59	262	6997790.38	4356009.77
89	7004768.04	4363529.20	263	6997858.79	4355971.18
90	7004710.53	4363582.68	264	6997927.94	4355933.95
91	7004651.98	4363635.03	265	6997997.81	4355898.07
92	7004592.42	4363686.22	266	6998068.37	4355863.58
93	7004531.86	4363736.24	267	6998139.59	4355830.48
94	7004470.33	4363785.05	268	6998211.45	4355798.79
95	7004407.86	4363832.64	269	6998283.91	4355768.51
96	7004344.46	4363879.00	270	6998356.96	4355739.66
97	7004280.17	4363924.11	271	6998430.56	4355712.25
98	7004215.00	4363967.94	272	6998504.69	4355686.29
99	7004148.98	4364010.49	273	6998579.31	4355661.79
100	7004082.15	4364051.73	274	6998654.39	4355638.76
101	7004014.51	4364091.65	275	6998729.92	4355617.21
102	7003946.10	4364130.24	276	6998805.85	4355597.14
103	7003876.95	4364167.47	277	6998882.16	4355578.57
104	7003807.09	4364203.35	278	6998958.82	4355561.51
105	7003736.53	4364237.84	279	6999035.80	4355545.95
106	7003665.30	4364270.94	280	6999113.08	4355531.90

Сектор 2					
№ п/п	СК-1963 район W зона 4		№ п/п	СК-1963 район W зона 4	
	X	Y		X	Y
	М	М		М	М
107	7003593.44	4364302.63	281	6999190.61	4355519.38
108	7003520.98	4364332.91	282	6999268.37	4355508.38
109	7003447.93	4364361.76	283	6999346.34	4355498.91
110	7003374.33	4364389.17	284	6999424.48	4355490.97
111	7003300.20	4364415.13	285	6999502.75	4355484.57
112	7003225.59	4364439.63	286	6999581.14	4355479.70
113	7003150.50	4364462.66	287	6999659.61	4355476.38
114	7003074.98	4364484.21	288	6999738.13	4355474.59
115	7002999.04	4364504.28	289	6999816.67	4355474.35
116	7002922.73	4364522.85	290	6999895.19	4355475.65
117	7002846.07	4364539.91	291	6999973.68	4355478.49
118	7002769.09	4364555.47	292	7000052.10	4355482.88
119	7002691.81	4364569.52	293	7000130.41	4355488.80
120	7002614.28	4364582.04	294	7000208.60	4355496.25
121	7002536.52	4364593.04	295	7000286.62	4355505.25
122	7002458.55	4364602.51	296	7000364.45	4355515.77
123	7002380.42	4364610.45	297	7000442.06	4355527.81
124	7002302.14	4364616.85	298	7000519.42	4355541.38
125	7002223.75	4364621.72	299	7000596.49	4355556.47
126	7002145.28	4364625.04	300	7000673.26	4355573.06
127	7002066.76	4364626.83	301	7000749.68	4355591.16
128	7001988.23	4364627.07	302	7000825.74	4355610.76
129	7001909.70	4364625.77	303	7000901.39	4355631.84
130	7001831.21	4364622.93	304	7000976.62	4355654.41
131	7001752.79	4364618.54	305	7001051.39	4355678.45
132	7001674.48	4364612.62	306	7001125.67	4355703.95
133	7001596.30	4364605.17	307	7001199.44	4355730.91
134	7001518.27	4364596.17	308	7001272.66	4355759.31
135	7001440.44	4364585.65	309	7001345.31	4355789.14
136	7001362.83	4364573.61	310	7001417.37	4355820.40
137	7001285.48	4364560.04	311	7001488.79	4355853.06
138	7001208.40	4364544.95	312	7001559.56	4355887.11
139	7001131.64	4364528.36	313	7001629.65	4355922.55
140	7001055.21	4364510.26	314	7003855.13	4357075.45
141	7000979.16	4364490.66	315	7003924.51	4357112.26
142	7000903.50	4364469.58	316	7003993.15	4357150.43
143	7000828.27	4364447.01	317	7004061.03	4357189.93
144	7000753.51	4364422.97	318	7004128.12	4357230.76
145	7000679.22	4364397.47	319	7004194.40	4357272.90
146	7000605.46	4364370.51	320	7004259.83	4357316.34
147	7000532.23	4364342.11	321	7004324.41	4357361.04
148	7000459.58	4364312.28	322	7004388.09	4357407.01

Сектор 2					
№ п/п	СК-1963 район W зона 4		№ п/п	СК-1963 район W зона 4	
	X	Y		X	Y
	м	м		м	м
149	7000387.53	4364281.02	323	7004829.60	4361441.46
150	7000316.10	4364248.36	324	7004755.99	4361583.55
151	7000245.33	4364214.31	325	7004989.63	4361669.79
152	7000175.24	4364178.87	326	7005285.08	4361778.85
153	6997949.76	4363025.97	327	7005649.07	4361913.22
154	6997880.38	4362989.16	328	7005161.84	4362853.72
155	6997811.74	4362950.99	329	7004842.13	4362633.90
156	6997743.86	4362911.49	330	7004582.62	4362455.47
157	6997676.77	4362870.66	331	7004377.39	4362314.36
158	6997610.49	4362828.52	332	7004303.35	4362457.29
159	6997545.06	4362785.08	333	7001765.18	4361109.74
160	6997480.49	4362740.38	334	7001051.39	4360691.05
161	6997416.81	4362694.41	335	6999548.05	4359941.63
162	6997354.04	4362647.20	336	6997093.78	4358700.93
163	6997292.21	4362598.76	337	6997166.19	4358561.17
164	6997231.35	4362549.13	338	6996961.80	4358485.72
165	6997171.47	4362498.30	339	6996666.36	4358376.66
166	6997112.60	4362446.32	340	6996302.37	4358242.30
167	6997054.77	4362393.18	341	6996771.77	4357336.20
168	6996997.98	4362338.92	342	6997091.48	4357556.02
169	6996942.28	4362283.56	343	6997350.99	4357734.45
170	6996887.67	4362227.11	344	6997530.52	4357857.89
171	6996834.18	4362169.60	345	6997602.92	4357718.13
172	6996781.83	4362111.06	346	7000032.10	4359007.27
173	6996730.64	4362051.49	347	7001511.44	4359803.01
174	6996680.63	4361990.93	348	7002265.18	4360144.57
Ограничения использования объектов недвижимости и осуществления деятельности					
1) Ограничения определяются в зависимости от местоположения объекта;					
2) Высота объектов не должна превышать максимальную абсолютную отметку верха в диапазоне Н=186.16 м в Балтийской системе высот 1977 г.;					
3) Ограничения распространяются на новые и реконструируемые объекты/сооружения.					

Сектор 3					
№ п/п	СК-1963 район W зона 4		№ п/п	СК-1963 район W зона 4	
	X	Y		X	Y
	м	м		м	м
1	7005841.46	4356005.52	123	6999011.06	4353649.27
2	7005916.86	4356068.99	124	6998586.93	4353724.93
3	7005991.21	4356133.69	125	6998506.73	4353741.05
4	7006064.48	4356199.61	126	6998427.31	4353760.65

Сектор 3					
№ п/п	СК-1963 район W зона 4		№ п/п	СК-1963 район W зона 4	
	X	Y		X	Y
	м	м		м	м
5	7006136.66	4356266.72	127	6998011.39	4353872.98
6	7006207.73	4356335.01	128	6997606.84	4354021.13
7	7006277.67	4356404.45	129	6997530.66	4354050.93
8	7006346.45	4356475.04	130	6997450.98	4354086.31
9	7006414.07	4356546.74	131	6997139.88	4354232.13
10	7006480.50	4356619.55	132	6997066.58	4354268.46
11	7006545.73	4356693.43	133	6996994.94	4354307.95
12	7006609.73	4356768.38	134	6996622.26	4354524.10
13	7006672.50	4356844.37	135	6996202.88	4354819.00
14	7006734.00	4356921.38	136	6995873.41	4355096.58
15	7006794.24	4356999.39	137	6995812.01	4355150.64
16	7006853.18	4357078.38	138	6995749.23	4355211.13
17	7006910.82	4357158.33	139	6995506.77	4355454.56
18	7006967.14	4357239.21	140	6995450.32	4355513.77
19	7007022.12	4357321.01	141	6995393.05	4355579.51
20	7007075.75	4357403.70	142	6995172.73	4355843.14
21	7007128.02	4357487.26	143	6995115.05	4355916.09
22	7007178.90	4357571.67	144	6995065.63	4355880.29
23	7007228.40	4357656.90	145	6995014.10	4355842.97
24	7007276.48	4357742.93	146	6995022.34	4355831.15
25	7007323.15	4357829.74	147	6995082.82	4355753.34
26	7007368.38	4357917.31	148	6995144.58	4355676.52
27	7007412.17	4358005.60	149	6995207.59	4355600.74
28	7007454.50	4358094.61	150	6995271.83	4355525.99
29	7007495.37	4358184.29	151	6995337.29	4355452.32
30	7007534.76	4358274.64	152	6995403.96	4355379.72
31	7007572.65	4358365.62	153	6995471.81	4355308.24
32	7007609.05	4358457.21	154	6995540.82	4355237.87
33	7007643.94	4358549.39	155	6995610.98	4355168.65
34	7007677.31	4358642.13	156	6995682.27	4355100.59
35	7007709.15	4358735.40	157	6995754.66	4355033.72
36	7007739.46	4358829.18	158	6995828.15	4354968.04
37	7007768.22	4358923.45	159	6995902.70	4354903.57
38	7007795.43	4359018.18	160	6995978.30	4354840.34
39	7007821.08	4359113.34	161	6996054.93	4354778.36
40	7007845.16	4359208.92	162	6996132.57	4354717.65
41	7007867.67	4359304.87	163	6996211.20	4354658.22
42	7007888.60	4359401.18	164	6996290.79	4354600.09
43	7007907.94	4359497.82	165	6996371.32	4354543.27
44	7007925.70	4359594.77	166	6996452.78	4354487.79
45	7007941.86	4359691.99	167	6996535.13	4354433.65
46	7007956.42	4359789.47	168	6996618.37	4354380.87

Сектор 3					
№ п/п	СК-1963 район W зона 4		№ п/п	СК-1963 район W зона 4	
	X	Y		X	Y
	М	М		М	М
47	7007969.38	4359887.17	169	6996702.46	4354329.46
48	7007980.73	4359985.08	170	6996787.39	4354279.45
49	7007990.47	4360083.15	171	6996873.12	4354230.83
50	7007998.60	4360181.37	172	6996959.64	4354183.63
51	7008005.12	4360279.72	173	6997046.93	4354137.86
52	7008010.02	4360378.15	174	6997134.95	4354093.53
53	7008013.30	4360476.66	175	6997223.69	4354050.65
54	7008014.96	4360575.20	176	6997313.13	4354009.23
55	7008015.01	4360673.76	177	6997403.23	4353969.29
56	7008013.43	4360772.31	178	6997493.98	4353930.83
57	7008010.24	4360870.81	179	6997585.34	4353893.87
58	7008005.43	4360969.26	180	6997677.30	4353858.41
59	7007999.00	4361067.60	181	6997769.83	4353824.47
60	7007990.96	4361165.83	182	6997862.91	4353792.06
61	7007981.30	4361263.92	183	6997956.50	4353761.17
62	7007970.04	4361361.83	184	6998050.59	4353731.83
63	7007957.17	4361459.55	185	6998145.15	4353704.04
64	7007942.69	4361557.04	186	6998240.15	4353677.80
65	7007926.62	4361654.28	187	6998335.58	4353653.13
66	7007908.95	4361751.24	188	6998431.39	4353630.03
67	7007889.69	4361847.90	189	6998527.57	4353608.51
68	7007868.85	4361944.23	190	6998624.09	4353588.57
69	7007846.42	4362040.20	191	6998720.92	4353570.22
70	7007822.43	4362135.79	192	6998818.05	4353553.46
71	7007796.86	4362230.98	193	6998915.43	4353538.30
72	7007769.74	4362325.73	194	6999013.05	4353524.74
73	7007741.06	4362420.03	195	6999110.89	4353512.78
74	7007736.00	4362434.02	196	6999208.90	4353502.44
75	7007695.80	4362420.29	197	6999307.07	4353493.70
76	7007619.50	4362394.23	198	6999405.37	4353486.58
77	7007623.49	4362383.21	199	6999503.78	4353481.08
78	7007734.17	4361966.85	200	6999602.26	4353477.19
79	7007753.45	4361887.35	201	6999700.79	4353474.92
80	7007769.25	4361807.08	202	6999799.35	4353474.27
81	7007843.22	4361382.66	203	6999897.90	4353475.24
82	7007886.89	4360871.84	204	6999996.43	4353477.82
83	7007885.87	4360359.16	205	7000094.89	4353482.03
84	7007840.18	4359848.51	206	7000193.28	4353487.85
85	7007764.52	4359424.39	207	7000291.56	4353495.28
86	7007748.40	4359344.18	208	7000389.70	4353504.33
87	7007727.40	4359259.57	209	7000487.68	4353515.00
88	7007637.81	4358927.88	210	7000585.47	4353527.26

Сектор 3					
№ п/п	СК-1963 район W зона 4		№ п/п	СК-1963 район W зона 4	
	X	Y		X	Y
	м	м		м	м
89	7007614.77	4358849.38	211	7000683.05	4353541.14
90	7007586.47	4358766.92	212	7000780.39	4353556.61
91	7007468.32	4358444.30	213	7000877.46	4353573.68
92	7007438.51	4358368.11	214	7000974.23	4353592.35
93	7007403.14	4358288.43	215	7001070.69	4353612.60
94	7007222.57	4357903.21	216	7001166.80	4353634.43
95	7006965.35	4357459.72	217	7001262.54	4353657.84
96	7006717.54	4357107.30	218	7001357.88	4353682.82
97	7006669.03	4357041.43	219	7001452.80	4353709.35
98	7006617.70	4356977.73	220	7001547.26	4353737.45
99	7006392.87	4356710.86	221	7001641.26	4353767.09
100	7006338.81	4356649.46	222	7001734.76	4353798.28
101	7006282.12	4356590.48	223	7001827.73	4353830.99
102	7005976.88	4356286.45	224	7001920.15	4353865.23
103	7005646.30	4356010.18	225	7002011.99	4353900.98
104	7005582.40	4355959.10	226	7002103.24	4353938.24
105	7005516.34	4355910.86	227	7002193.86	4353976.98
106	7005230.09	4355711.28	228	7002283.83	4354017.22
107	7005161.98	4355665.96	229	7002373.13	4354058.92
108	7005087.30	4355620.99	230	7002461.74	4354102.09
109	7004718.43	4355408.99	231	7002549.62	4354146.70
110	7002492.95	4354256.09	232	7004775.10	4355299.60
111	7002102.13	4354074.80	233	7004862.24	4355345.66
112	7002027.19	4354042.00	234	7004948.61	4355393.13
113	7001950.89	4354012.50	235	7005034.19	4355442.02
114	7001545.76	4353865.96	236	7005118.95	4355492.31
115	7001129.40	4353755.28	237	7005202.88	4355543.99
116	7001049.90	4353735.99	238	7005285.94	4355597.03
117	7000969.63	4353720.19	239	7005368.12	4355651.44
118	7000545.21	4353646.22	240	7005449.40	4355707.18
119	7000034.38	4353602.56	241	7005529.75	4355764.26
120	6999603.57	4353603.41	242	7005609.16	4355822.64
121	6999521.78	4353605.36	243	7005687.59	4355882.33
122	6999434.81	4353611.35	244	7005765.03	4355943.29
Ограничения использования объектов недвижимости и осуществления деятельности					
<p>1) Ограничения определяются в зависимости от местоположения объекта;</p> <p>2) Высота объектов не должна превышать максимальную абсолютную отметку верха в диапазоне Н=280.00 м-286.16 м в Балтийской системе высот 1977 г.;</p> <p>3) Ограничения распространяются на новые и реконструируемые объекты/сооружения.</p>					

Сектор 4					
№ п/п	СК-1963 район W зона 4		№ п/п	СК-1963 район W зона 4	
	X	Y		X	Y
	М	М		М	М
1	7005646.30	4356010.18	69	7001028.47	4353833.57
2	7005976.88	4356286.45	70	7000952.48	4353818.61
3	7006282.12	4356590.48	71	7000532.35	4353745.39
4	7006338.81	4356649.46	72	7000030.22	4353702.47
5	7006392.87	4356710.86	73	6999603.76	4353703.32
6	7006617.70	4356977.73	74	6999526.34	4353705.16
7	7006669.03	4357041.43	75	6999439.37	4353711.25
8	7006717.54	4357107.30	76	6999024.31	4353748.39
9	7006965.35	4357459.72	77	6998604.48	4353823.28
10	7007222.57	4357903.21	78	6998528.55	4353838.54
11	7007403.14	4358288.43	79	6998453.35	4353857.10
12	7007438.51	4358368.11	80	6998041.65	4353968.29
13	7007468.32	4358444.30	81	6997641.20	4354114.94
14	7007586.47	4358766.92	82	6997569.07	4354143.16
15	7007614.77	4358849.38	83	6997489.43	4354178.62
16	7007637.81	4358927.88	84	6997182.28	4354322.59
17	7007727.40	4359259.57	85	6997112.89	4354356.98
18	7007748.40	4359344.18	86	6997045.06	4354394.37
19	7007764.52	4359424.39	87	6996676.16	4354608.33
20	7007840.18	4359848.51	88	6996263.92	4354898.21
21	7007885.87	4360359.16	89	6995937.77	4355172.98
22	7007886.89	4360871.84	90	6995879.65	4355224.16
23	7007843.22	4361382.66	91	6995816.94	4355284.73
24	7007769.25	4361807.08	92	6995577.55	4355525.07
25	7007753.45	4361887.35	93	6995524.11	4355581.12
26	7007734.17	4361966.85	94	6995466.91	4355646.92
27	7007623.49	4362383.21	95	6995249.39	4355907.21
28	7007619.50	4362394.23	96	6995195.94	4355974.68
29	7007524.94	4362361.94	97	6995115.05	4355916.09
30	7007528.06	4362353.33	98	6995172.73	4355843.14
31	7007637.62	4361941.19	99	6995393.05	4355579.51
32	7007655.87	4361865.92	100	6995450.32	4355513.77
33	7007670.83	4361789.93	101	6995506.77	4355454.56
34	7007744.05	4361369.81	102	6995749.23	4355211.13
35	7007786.98	4360867.68	103	6995812.01	4355150.64
36	7007785.98	4360363.72	104	6995873.41	4355096.58
37	7007741.06	4359861.76	105	6996202.88	4354819.00
38	7007666.17	4359441.93	106	6996622.26	4354524.10
39	7007650.91	4359366.00	107	6996994.94	4354307.95
40	7007629.81	4359281.41	108	6997066.58	4354268.46
41	7007541.37	4358953.92	109	6997139.88	4354232.13
42	7007519.55	4358879.61	110	6997450.98	4354086.31

Сектор 4					
№ п/п	СК-1963 район W зона 4		№ п/п	СК-1963 район W зона 4	
	X	Y		X	Y
	м	м		м	м
43	7007491.16	4358797.18	111	6997530.66	4354050.93
44	7007374.50	4358478.65	112	6997606.84	4354021.13
45	7007346.29	4358406.53	113	6998011.39	4353872.98
46	7007310.83	4358326.89	114	6998427.31	4353760.65
47	7007133.96	4357949.56	115	6998506.73	4353741.05
48	7006881.12	4357513.62	116	6998586.93	4353724.93
49	7006635.82	4357164.77	117	6999011.06	4353649.27
50	7006589.90	4357102.40	118	6999434.81	4353611.35
51	7006541.30	4357042.10	119	6999521.78	4353605.36
52	7006316.47	4356775.23	120	6999603.57	4353603.41
53	7006265.29	4356717.10	121	7000034.38	4353602.56
54	7006211.62	4356661.26	122	7000545.21	4353646.22
55	7005909.47	4356360.31	123	7000969.63	4353720.19
56	7005582.24	4356086.84	124	7001049.90	4353735.99
57	7005521.74	4356038.48	125	7001129.40	4353755.28
58	7005459.19	4355992.81	126	7001545.76	4353865.96
59	7005172.95	4355793.23	127	7001950.89	4354012.50
60	7005108.47	4355750.33	128	7002027.19	4354042.00
61	7005033.74	4355705.43	129	7002102.13	4354074.80
62	7004672.43	4355497.79	130	7002492.95	4354256.09
63	7002446.95	4354344.89	131	7004718.43	4355408.99
64	7002060.09	4354165.43	132	7005087.30	4355620.99
65	7001989.14	4354134.38	133	7005161.98	4355665.96
66	7001916.90	4354106.45	134	7005230.09	4355711.28
67	7001515.88	4353961.39	135	7005516.34	4355910.86
68	7001103.73	4353851.83	136	7005582.40	4355959.10
Ограничения использования объектов недвижимости и осуществления деятельности					
1) Ограничения определяются в зависимости от местоположения объекта;					
2) Высота объектов не должна превышать максимальную абсолютную отметку верха в диапазоне Н=275.00 м-280.00 м в Балтийской системе высот 1977 г.;					
3) Ограничения распространяются на новые и реконструируемые объекты/сооружения.					

Сектор 5					
№ п/п	СК-1963 район W зона 4		№ п/п	СК-1963 район W зона 4	
	X	Y		X	Y
	м	м		м	м
1	7005582.24	4356086.84	70	7001007.04	4353931.15
2	7005909.47	4356360.31	71	7000935.32	4353917.04
3	7006211.62	4356661.26	72	7000519.50	4353844.57
4	7006265.29	4356717.10	73	7000026.06	4353802.38

Сектор 5					
№ п/п	СК-1963 район W зона 4		№ п/п	СК-1963 район W зона 4	
	X	Y		X	Y
	м	м		м	м
5	7006316.47	4356775.23	74	6999603.96	4353803.22
6	7006541.30	4357042.10	75	6999530.89	4353804.96
7	7006589.90	4357102.40	76	6999443.93	4353811.14
8	7006635.82	4357164.77	77	6999037.56	4353847.51
9	7006881.12	4357513.62	78	6998622.02	4353921.63
10	7007133.96	4357949.56	79	6998550.36	4353936.03
11	7007310.83	4358326.89	80	6998479.40	4353953.54
12	7007346.29	4358406.53	81	6998071.91	4354063.60
13	7007374.50	4358478.65	82	6997675.55	4354208.75
14	7007491.16	4358797.18	83	6997607.49	4354235.38
15	7007519.55	4358879.61	84	6997527.88	4354270.93
16	7007541.37	4358953.92	85	6997224.68	4354413.05
17	7007629.81	4359281.41	86	6997159.19	4354445.51
18	7007650.91	4359366.00	87	6997095.18	4354480.79
19	7007666.17	4359441.93	88	6996730.06	4354692.56
20	7007741.06	4359861.76	89	6996324.95	4354977.42
21	7007785.98	4360363.72	90	6996002.14	4355249.38
22	7007786.98	4360867.68	91	6995947.29	4355297.69
23	7007744.05	4361369.81	92	6995884.64	4355358.32
24	7007670.83	4361789.93	93	6995648.34	4355595.57
25	7007655.87	4361865.92	94	6995597.90	4355648.47
26	7007637.62	4361941.19	95	6995540.78	4355714.33
27	7007528.06	4362353.33	96	6995326.04	4355971.27
28	7007524.94	4362361.94	97	6995276.83	4356033.27
29	7007516.88	4362359.19	98	6995222.80	4355994.13
30	7007430.38	4362329.65	99	6995195.94	4355974.68
31	7007432.63	4362323.45	100	6995249.39	4355907.21
32	7007541.06	4361915.52	101	6995466.91	4355646.92
33	7007558.29	4361844.49	102	6995524.11	4355581.12
34	7007572.41	4361772.78	103	6995577.55	4355525.07
35	7007644.88	4361356.95	104	6995816.94	4355284.73
36	7007687.06	4360863.51	105	6995879.65	4355224.16
37	7007686.08	4360368.28	106	6995937.77	4355172.98
38	7007641.94	4359875.01	107	6996263.92	4354898.21
39	7007567.82	4359459.47	108	6996676.16	4354608.33
40	7007553.41	4359387.82	109	6997045.06	4354394.37
41	7007532.23	4359303.25	110	6997112.89	4354356.98
42	7007444.92	4358979.97	111	6997182.28	4354322.59
43	7007424.32	4358909.85	112	6997489.43	4354178.62
44	7007395.85	4358827.44	113	6997569.07	4354143.16
45	7007280.69	4358513.01	114	6997641.20	4354114.94
46	7007254.07	4358444.94	115	6998041.65	4353968.29

Сектор 5					
№ п/п	СК-1963 район W зона 4		№ п/п	СК-1963 район W зона 4	
	X	Y		X	Y
	м	м		м	м
47	7007218.52	4358365.34	116	6998453.35	4353857.10
48	7007045.35	4357995.91	117	6998528.55	4353838.54
49	7006796.88	4357567.51	118	6998604.48	4353823.28
50	7006554.09	4357222.23	119	6999024.31	4353748.39
51	7006510.76	4357163.38	120	6999439.37	4353711.25
52	7006464.90	4357106.47	121	6999526.34	4353705.16
53	7006240.06	4356839.60	122	6999603.76	4353703.32
54	7006191.76	4356784.74	123	7000030.22	4353702.47
55	7006141.12	4356732.05	124	7000532.35	4353745.39
56	7005842.06	4356434.17	125	7000952.48	4353818.61
57	7005518.17	4356163.50	126	7001028.47	4353833.57
58	7005461.08	4356117.87	127	7001103.73	4353851.83
59	7005402.05	4356074.76	128	7001515.88	4353961.39
60	7005115.81	4355875.18	129	7001916.90	4354106.45
61	7005054.96	4355834.69	130	7001989.14	4354134.38
62	7004980.18	4355789.88	131	7002060.09	4354165.43
63	7004626.43	4355586.58	132	7002446.95	4354344.89
64	7002400.95	4354433.68	133	7004672.43	4355497.79
65	7002018.05	4354256.05	134	7005033.74	4355705.43
66	7001951.09	4354226.75	135	7005108.47	4355750.33
67	7001882.92	4354200.40	136	7005172.95	4355793.23
68	7001485.99	4354056.82	137	7005459.19	4355992.81
69	7001078.06	4353948.38	138	7005521.74	4356038.48
Ограничения использования объектов недвижимости и осуществления деятельности					
1) Ограничения определяются в зависимости от местоположения объекта;					
2) Высота объектов не должна превышать максимальную абсолютную отметку верха в диапазоне Н=270.00 м-275.00 м в Балтийской системе высот 1977 г.;					
3) Ограничения распространяются на новые и реконструируемые объекты/сооружения.					

Сектор 6					
№ п/п	СК-1963 район W зона 4		№ п/п	СК-1963 район W зона 4	
	X	Y		X	Y
	м	м		м	м
1	7005518.17	4356163.50	70	7000985.61	4354028.73
2	7005842.06	4356434.17	71	7000918.17	4354015.46
3	7006141.12	4356732.05	72	7000506.64	4353943.74
4	7006191.76	4356784.74	73	7000021.89	4353902.30
5	7006240.06	4356839.60	74	6999604.16	4353903.13
6	7006464.90	4357106.47	75	6999535.45	4353904.76
7	7006510.76	4357163.38	76	6999448.49	4353911.04

Сектор 6					
№ п/п	СК-1963 район W зона 4		№ п/п	СК-1963 район W зона 4	
	X	Y		X	Y
	м	м		м	м
8	7006554.09	4357222.23	77	6999050.81	4353946.63
9	7006796.88	4357567.51	78	6998639.56	4354019.98
10	7007045.35	4357995.91	79	6998572.18	4354033.53
11	7007218.52	4358365.34	80	6998505.45	4354049.99
12	7007254.07	4358444.94	81	6998102.17	4354158.91
13	7007280.69	4358513.01	82	6997709.91	4354302.57
14	7007395.85	4358827.44	83	6997645.90	4354327.60
15	7007424.32	4358909.85	84	6997566.33	4354363.24
16	7007444.92	4358979.97	85	6997267.08	4354503.51
17	7007532.23	4359303.25	86	6997205.50	4354534.03
18	7007553.41	4359387.82	87	6997145.31	4354567.21
19	7007567.82	4359459.47	88	6996783.96	4354776.80
20	7007641.94	4359875.01	89	6996385.98	4355056.64
21	7007686.08	4360368.28	90	6996066.51	4355325.79
22	7007687.06	4360863.51	91	6996014.93	4355371.21
23	7007644.88	4361356.95	92	6995952.35	4355431.91
24	7007572.41	4361772.78	93	6995719.12	4355666.07
25	7007558.29	4361844.49	94	6995671.69	4355715.82
26	7007541.06	4361915.52	95	6995614.64	4355781.74
27	7007432.63	4362323.45	96	6995402.70	4356035.34
28	7007430.38	4362329.65	97	6995357.72	4356091.86
29	7007337.96	4362298.09	98	6995276.83	4356033.27
30	7007335.83	4362297.36	99	6995326.04	4355971.27
31	7007337.20	4362293.57	100	6995540.78	4355714.33
32	7007444.51	4361889.85	101	6995597.90	4355648.47
33	7007460.71	4361823.06	102	6995648.34	4355595.57
34	7007473.99	4361755.63	103	6995884.64	4355358.32
35	7007545.71	4361344.09	104	6995947.29	4355297.69
36	7007587.15	4360859.35	105	6996002.14	4355249.38
37	7007586.18	4360372.84	106	6996324.95	4354977.42
38	7007542.82	4359888.26	107	6996730.06	4354692.56
39	7007469.46	4359477.02	108	6997095.18	4354480.79
40	7007455.92	4359409.64	109	6997159.19	4354445.51
41	7007434.64	4359325.09	110	6997224.68	4354413.05
42	7007348.47	4359006.02	111	6997527.88	4354270.93
43	7007329.10	4358940.08	112	6997607.49	4354235.38
44	7007300.53	4358857.70	113	6997675.55	4354208.75
45	7007186.88	4358547.37	114	6998071.91	4354063.60
46	7007161.84	4358483.36	115	6998479.40	4353953.54
47	7007126.20	4358403.79	116	6998550.36	4353936.03
48	7006956.74	4358042.26	117	6998622.02	4353921.63
49	7006712.65	4357621.41	118	6999037.56	4353847.51

Сектор 6					
№ п/п	СК-1963 район W зона 4		№ п/п	СК-1963 район W зона 4	
	X	Y		X	Y
	м	м		м	м
50	7006472.37	4357279.70	119	6999443.93	4353811.14
51	7006431.62	4357224.35	120	6999530.89	4353804.96
52	7006388.49	4357170.84	121	6999603.96	4353803.22
53	7006163.66	4356903.97	122	7000026.06	4353802.38
54	7006118.24	4356852.39	123	7000519.50	4353844.57
55	7006070.61	4356802.83	124	7000935.32	4353917.04
56	7005774.64	4356508.04	125	7001007.04	4353931.15
57	7005454.11	4356240.16	126	7001078.06	4353948.38
58	7005400.42	4356197.25	127	7001485.99	4354056.82
59	7005344.91	4356156.71	128	7001882.92	4354200.40
60	7005058.67	4355957.13	129	7001951.09	4354226.75
61	7005001.45	4355919.06	130	7002018.05	4354256.05
62	7004926.61	4355874.32	131	7002400.95	4354433.68
63	7004580.44	4355675.37	132	7004626.43	4355586.58
64	7002354.95	4354522.47	133	7004980.18	4355789.88
65	7001976.01	4354346.68	134	7005054.96	4355834.69
66	7001913.04	4354319.13	135	7005115.81	4355875.18
67	7001848.94	4354294.34	136	7005402.05	4356074.76
68	7001456.11	4354152.25	137	7005461.08	4356117.87
69	7001052.40	4354044.93	-	-	-
Ограничения использования объектов недвижимости и осуществления деятельности					
1) Ограничения определяются в зависимости от местоположения объекта;					
2) Высота объектов не должна превышать максимальную абсолютную отметку верха в диапазоне Н=265.00 м-270.00 м в Балтийской системе высот 1977 г.;					
3) Ограничения распространяются на новые и реконструируемые объекты/сооружения.					

Сектор 7					
№ п/п	СК-1963 район W зона 4		№ п/п	СК-1963 район W зона 4	
	X	Y		X	Y
	м	м		м	м
1	7005454.11	4356240.16	70	7000901.02	4354113.88
2	7005774.64	4356508.04	71	7000493.78	4354042.91
3	7006070.61	4356802.83	72	7000017.73	4354002.21
4	7006118.24	4356852.39	73	6999604.36	4354003.03
5	7006163.66	4356903.97	74	6999540.01	4354004.56
6	7006388.49	4357170.84	75	6999453.05	4354010.93
7	7006431.62	4357224.35	76	6999064.06	4354045.75
8	7006472.37	4357279.70	77	6998657.11	4354118.34
9	7006712.65	4357621.41	78	6998594.00	4354131.02
10	7006956.74	4358042.26	79	6998531.50	4354146.44

Сектор 7					
№ п/п	СК-1963 район W зона 4		№ п/п	СК-1963 район W зона 4	
	X	Y		X	Y
	м	м		м	м
11	7007126.20	4358403.79	80	6998132.43	4354254.22
12	7007161.84	4358483.36	81	6997744.27	4354396.38
13	7007186.88	4358547.37	82	6997684.32	4354419.83
14	7007300.53	4358857.70	83	6997604.79	4354455.56
15	7007329.10	4358940.08	84	6997309.48	4354593.97
16	7007348.47	4359006.02	85	6997251.81	4354622.56
17	7007434.64	4359325.09	86	6997195.43	4354653.63
18	7007455.92	4359409.64	87	6996837.85	4354861.03
19	7007469.46	4359477.02	88	6996447.02	4355135.85
20	7007542.82	4359888.26	89	6996130.88	4355402.19
21	7007586.18	4360372.84	90	6996082.57	4355444.73
22	7007587.15	4360859.35	91	6996020.05	4355505.51
23	7007545.71	4361344.09	92	6995789.90	4355736.58
24	7007473.99	4361755.63	93	6995745.48	4355783.16
25	7007460.71	4361823.06	94	6995688.50	4355849.16
26	7007444.51	4361889.85	95	6995479.36	4356099.40
27	7007337.20	4362293.57	96	6995438.61	4356150.45
28	7007335.83	4362297.36	97	6995379.97	4356107.98
29	7007241.27	4362265.06	98	6995357.72	4356091.86
30	7007241.76	4362263.69	99	6995402.70	4356035.34
31	7007347.96	4361864.19	100	6995614.64	4355781.74
32	7007363.14	4361801.63	101	6995671.69	4355715.82
33	7007375.57	4361738.47	102	6995719.12	4355666.07
34	7007446.54	4361331.24	103	6995952.35	4355431.91
35	7007487.24	4360855.19	104	6996014.93	4355371.21
36	7007486.29	4360377.40	105	6996066.51	4355325.79
37	7007443.70	4359901.51	106	6996385.98	4355056.64
38	7007371.11	4359494.56	107	6996783.96	4354776.80
39	7007358.43	4359431.45	108	6997145.31	4354567.21
40	7007337.05	4359346.92	109	6997205.50	4354534.03
41	7007252.02	4359032.07	110	6997267.08	4354503.51
42	7007233.88	4358970.31	111	6997566.33	4354363.24
43	7007205.22	4358887.96	112	6997645.90	4354327.60
44	7007093.07	4358581.72	113	6997709.91	4354302.57
45	7007069.62	4358521.77	114	6998102.17	4354158.91
46	7007033.89	4358442.24	115	6998505.45	4354049.99
47	7006868.14	4358088.61	116	6998572.18	4354033.53
48	7006628.42	4357675.31	117	6998639.56	4354019.98
49	7006390.65	4357337.17	118	6999050.81	4353946.63
50	7006352.48	4357285.33	119	6999448.49	4353911.04
51	7006312.09	4357235.21	120	6999535.45	4353904.76
52	7006087.25	4356968.34	121	6999604.16	4353903.13

Сектор 7					
№ п/п	СК-1963 район W зона 4		№ п/п	СК-1963 район W зона 4	
	X	Y		X	Y
	м	м		м	м
53	7006044.72	4356920.03	122	7000021.89	4353902.30
54	7006000.11	4356873.62	123	7000506.64	4353943.74
55	7005707.23	4356581.90	124	7000918.17	4354015.46
56	7005390.04	4356316.82	125	7000985.61	4354028.73
57	7005339.76	4356276.63	126	7001052.40	4354044.93
58	7005287.77	4356238.67	127	7001456.11	4354152.25
59	7005001.53	4356039.08	128	7001848.94	4354294.34
60	7004947.94	4356003.43	129	7001913.04	4354319.13
61	7004873.05	4355958.77	130	7001976.01	4354346.68
62	7004534.44	4355764.17	131	7002354.95	4354522.47
63	7002308.96	4354611.27	132	7004580.44	4355675.37
64	7001933.97	4354437.31	133	7004926.61	4355874.32
65	7001875.00	4354411.50	134	7005001.45	4355919.06
66	7001814.96	4354388.29	135	7005058.67	4355957.13
67	7001426.23	4354247.68	136	7005344.91	4356156.71
68	7001026.73	4354141.49	137	7005400.42	4356197.25
69	7000964.18	4354126.31	-	-	-
Ограничения использования объектов недвижимости и осуществления деятельности					
1) Ограничения определяются в зависимости от местоположения объекта;					
2) Высота объектов не должна превышать максимальную абсолютную отметку верха в диапазоне Н=260.00 м-265.00 м в Балтийской системе высот 1977 г.;					
3) Ограничения распространяются на новые и реконструируемые объекты/сооружения.					

Сектор 8					
№ п/п	СК-1963 район W зона 4		№ п/п	СК-1963 район W зона 4	
	X	Y		X	Y
	м	м		м	м
1	7005390.04	4356316.82	69	7000942.75	4354223.89
2	7005707.23	4356581.90	70	7000883.87	4354212.30
3	7006000.11	4356873.62	71	7000480.93	4354142.08
4	7006044.72	4356920.03	72	7000013.57	4354102.12
5	7006087.25	4356968.34	73	6999604.56	4354102.93
6	7006312.09	4357235.21	74	6999544.56	4354104.36
7	7006352.48	4357285.33	75	6999457.61	4354110.83
8	7006390.65	4357337.17	76	6999077.30	4354144.86
9	7006628.42	4357675.31	77	6998674.65	4354216.69
10	7006868.14	4358088.61	78	6998615.81	4354228.51
11	7007033.89	4358442.24	79	6998557.55	4354242.89
12	7007069.62	4358521.77	80	6998162.69	4354349.54
13	7007093.07	4358581.72	81	6997778.62	4354490.19

Сектор 8					
№ п/п	СК-1963 район W зона 4		№ п/п	СК-1963 район W зона 4	
	X	Y		X	Y
	М	М		М	М
14	7007205.22	4358887.96	82	6997722.73	4354512.05
15	7007233.88	4358970.31	83	6997643.24	4354547.87
16	7007252.02	4359032.07	84	6997351.88	4354684.43
17	7007337.05	4359346.92	85	6997298.11	4354711.08
18	7007358.43	4359431.45	86	6997245.56	4354740.05
19	7007371.11	4359494.56	87	6996891.75	4354945.26
20	7007443.70	4359901.51	88	6996508.05	4355215.07
21	7007486.29	4360377.40	89	6996195.25	4355478.60
22	7007487.24	4360855.19	90	6996150.21	4355518.26
23	7007446.54	4361331.24	91	6996087.76	4355579.10
24	7007375.57	4361738.47	92	6995860.69	4355807.08
25	7007363.14	4361801.63	93	6995819.27	4355850.51
26	7007347.96	4361864.19	94	6995762.36	4355916.57
27	7007241.76	4362263.69	95	6995556.02	4356163.47
28	7007241.27	4362265.06	96	6995519.56	4356209.09
29	7007159.04	4362236.98	97	6995438.61	4356150.45
30	7007146.62	4362232.74	98	6995479.36	4356099.40
31	7007251.41	4361838.52	99	6995688.50	4355849.16
32	7007265.56	4361780.20	100	6995745.48	4355783.16
33	7007277.15	4361721.32	101	6995789.90	4355736.58
34	7007347.37	4361318.38	102	6996020.05	4355505.51
35	7007387.32	4360851.02	103	6996082.57	4355444.73
36	7007386.39	4360381.96	104	6996130.88	4355402.19
37	7007344.58	4359914.76	105	6996447.02	4355135.85
38	7007272.76	4359512.10	106	6996837.85	4354861.03
39	7007260.93	4359453.27	107	6997195.43	4354653.63
40	7007239.47	4359368.76	108	6997251.81	4354622.56
41	7007155.57	4359058.12	109	6997309.48	4354593.97
42	7007138.66	4359000.54	110	6997604.79	4354455.56
43	7007109.91	4358918.22	111	6997684.32	4354419.83
44	7006999.26	4358616.08	112	6997744.27	4354396.38
45	7006977.40	4358560.19	113	6998132.43	4354254.22
46	7006941.58	4358480.69	114	6998531.50	4354146.44
47	7006779.53	4358134.96	115	6998594.00	4354131.02
48	7006544.19	4357729.21	116	6998657.11	4354118.34
49	7006308.92	4357394.63	117	6999064.06	4354045.75
50	7006273.34	4357346.31	118	6999453.05	4354010.93
51	7006235.69	4357299.58	119	6999540.01	4354004.56
52	7006010.85	4357032.71	120	6999604.36	4354003.03
53	7005971.19	4356987.67	121	7000017.73	4354002.21
54	7005929.61	4356944.40	122	7000493.78	4354042.91
55	7005639.82	4356655.76	123	7000901.02	4354113.88

Сектор 8					
№ п/п	СК-1963 район W зона 4		№ п/п	СК-1963 район W зона 4	
	X	Y		X	Y
	м	м		м	м
56	7005325.98	4356393.48	124	7000964.18	4354126.31
57	7005279.10	4356356.01	125	7001026.73	4354141.49
58	7005230.63	4356320.62	126	7001426.23	4354247.68
59	7004944.39	4356121.03	127	7001814.96	4354388.29
60	7004894.42	4356087.79	128	7001875.00	4354411.50
61	7004819.49	4356043.21	129	7001933.97	4354437.31
62	7004488.44	4355852.96	130	7002308.96	4354611.27
63	7002262.96	4354700.06	131	7004534.44	4355764.17
64	7001891.92	4354527.94	132	7004873.05	4355958.77
65	7001836.95	4354503.88	133	7004947.94	4356003.43
66	7001780.97	4354482.24	134	7005001.53	4356039.08
67	7001396.35	4354343.11	135	7005287.77	4356238.67
68	7001001.07	4354238.04	136	7005339.76	4356276.63
Ограничения использования объектов недвижимости и осуществления деятельности					
1) Ограничения определяются в зависимости от местоположения объекта;					
2) Высота объектов не должна превышать максимальную абсолютную отметку верха в диапазоне Н=255.00 м-260.00 м в Балтийской системе высот 1977 г.;					
3) Ограничения распространяются на новые и реконструируемые объекты/сооружения.					

Сектор 9					
№ п/п	СК-1963 район W зона 4		№ п/п	СК-1963 район W зона 4	
	X	Y		X	Y
	м	м		м	м
1	7005325.98	4356393.48	69	7000468.07	4354241.25
2	7005639.82	4356655.76	70	7000009.40	4354202.04
3	7005929.61	4356944.40	71	6999604.76	4354202.84
4	7005971.19	4356987.67	72	6999549.12	4354204.16
5	7006010.85	4357032.71	73	6999462.17	4354210.73
6	7006235.69	4357299.58	74	6999090.55	4354243.98
7	7006273.34	4357346.31	75	6998692.19	4354315.04
8	7006308.92	4357394.63	76	6998637.63	4354326.01
9	7006544.19	4357729.21	77	6998583.60	4354339.34
10	7006779.53	4358134.96	78	6998192.95	4354444.85
11	7006941.58	4358480.69	79	6997812.98	4354584.00
12	7006977.40	4358560.19	80	6997761.15	4354604.28
13	7006999.26	4358616.08	81	6997681.69	4354640.18
14	7007109.91	4358918.22	82	6997394.29	4354774.89
15	7007138.66	4359000.54	83	6997344.42	4354799.61
16	7007155.57	4359058.12	84	6997295.68	4354826.47
17	7007239.47	4359368.76	85	6996945.65	4355029.49

Сектор 9					
№ п/п	СК-1963 район W зона 4		№ п/п	СК-1963 район W зона 4	
	X	Y		X	Y
	м	м		м	м
18	7007260.93	4359453.27	86	6996569.08	4355294.28
19	7007272.76	4359512.10	87	6996259.62	4355555.00
20	7007344.58	4359914.76	88	6996217.85	4355591.78
21	7007386.39	4360381.96	89	6996155.47	4355652.69
22	7007387.32	4360851.02	90	6995931.47	4355877.58
23	7007347.37	4361318.38	91	6995893.06	4355917.86
24	7007277.15	4361721.32	92	6995836.22	4355983.98
25	7007265.56	4361780.20	93	6995632.68	4356227.53
26	7007251.41	4361838.52	94	6995600.54	4356267.74
27	7007146.62	4362232.74	95	6995537.13	4356221.82
28	7007051.85	4362200.38	96	6995519.56	4356209.09
29	7007154.86	4361812.86	97	6995556.02	4356163.47
30	7007167.98	4361758.77	98	6995762.36	4355916.57
31	7007178.73	4361704.17	99	6995819.27	4355850.51
32	7007248.20	4361305.53	100	6995860.69	4355807.08
33	7007287.41	4360846.86	101	6996087.76	4355579.10
34	7007286.50	4360386.52	102	6996150.21	4355518.26
35	7007245.46	4359928.01	103	6996195.25	4355478.60
36	7007174.41	4359529.65	104	6996508.05	4355215.07
37	7007163.44	4359475.09	105	6996891.75	4354945.26
38	7007141.88	4359390.60	106	6997245.56	4354740.05
39	7007059.12	4359084.17	107	6997298.11	4354711.08
40	7007043.44	4359030.77	108	6997351.88	4354684.43
41	7007014.60	4358948.48	109	6997643.24	4354547.87
42	7006905.45	4358650.43	110	6997722.73	4354512.05
43	7006885.17	4358598.60	111	6997778.62	4354490.19
44	7006849.27	4358519.14	112	6998162.69	4354349.54
45	7006690.92	4358181.31	113	6998557.55	4354242.89
46	7006459.95	4357783.10	114	6998615.81	4354228.51
47	7006227.20	4357452.10	115	6998674.65	4354216.69
48	7006194.20	4357407.28	116	6999077.30	4354144.86
49	7006159.28	4357363.95	117	6999457.61	4354110.83
50	7005934.45	4357097.08	118	6999544.56	4354104.36
51	7005897.67	4357055.31	119	6999604.56	4354102.93
52	7005859.10	4357015.18	120	7000013.57	4354102.12
53	7005572.41	4356729.62	121	7000480.93	4354142.08
54	7005261.91	4356470.13	122	7000883.87	4354212.30
55	7005218.44	4356435.39	123	7000942.75	4354223.89
56	7005173.49	4356402.57	124	7001001.07	4354238.04
57	7004887.25	4356202.98	125	7001396.35	4354343.11
58	7004840.91	4356172.16	126	7001780.97	4354482.24
59	7004765.93	4356127.66	127	7001836.95	4354503.88

Сектор 9					
№ п/п	СК-1963 район W зона 4		№ п/п	СК-1963 район W зона 4	
	X	Y		X	Y
	м	м		м	м
60	7004442.44	4355941.75	128	7001891.92	4354527.94
61	7002216.96	4354788.85	129	7002262.96	4354700.06
62	7001849.88	4354618.57	130	7004488.44	4355852.96
63	7001798.90	4354596.26	131	7004819.49	4356043.21
64	7001746.99	4354576.19	132	7004894.42	4356087.79
65	7001366.47	4354438.54	133	7004944.39	4356121.03
66	7000975.40	4354334.59	134	7005230.63	4356320.62
67	7000921.32	4354321.47	135	7005279.10	4356356.01
68	7000866.71	4354310.72	-	-	-
Ограничения использования объектов недвижимости и осуществления деятельности					
1) Ограничения определяются в зависимости от местоположения объекта;					
2) Высота объектов не должна превышать максимальную абсолютную отметку верха в диапазоне Н=250.00 м-255.00 м в Балтийской системе высот 1977 г.;					
3) Ограничения распространяются на новые и реконструируемые объекты/сооружения.					

Сектор 10					
№ п/п	СК-1963 район W зона 4		№ п/п	СК-1963 район W зона 4	
	X	Y		X	Y
	м	м		м	м
1	7005261.91	4356470.13	71	7000005.24	4354301.95
2	7005572.41	4356729.62	72	6999604.95	4354302.74
3	7005859.10	4357015.18	73	6999553.67	4354303.97
4	7005897.67	4357055.31	74	6999466.73	4354310.62
5	7005934.45	4357097.08	75	6999103.80	4354343.10
6	7006159.28	4357363.95	76	6998709.74	4354413.39
7	7006194.20	4357407.28	77	6998659.45	4354423.50
8	7006227.20	4357452.10	78	6998609.65	4354435.79
9	7006459.95	4357783.10	79	6998223.21	4354540.16
10	7006690.92	4358181.31	80	6997847.33	4354677.81
11	7006849.27	4358519.14	81	6997799.56	4354696.50
12	7006885.17	4358598.60	82	6997720.14	4354732.49
13	7006905.45	4358650.43	83	6997436.69	4354865.35
14	7007014.60	4358948.48	84	6997390.73	4354888.13
15	7007043.44	4359030.77	85	6997345.81	4354912.89
16	7007059.12	4359084.17	86	6996999.55	4355113.72
17	7007141.88	4359390.60	87	6996630.12	4355373.50
18	7007163.44	4359475.09	88	6996323.99	4355631.40
19	7007174.41	4359529.65	89	6996285.49	4355665.30
20	7007245.46	4359928.01	90	6996223.17	4355726.29
21	7007286.50	4360386.52	91	6996002.25	4355948.08

Сектор 10					
№ п/п	СК-1963 район W зона 4		№ п/п	СК-1963 район W зона 4	
	X	Y		X	Y
	м	м		м	м
22	7007287.41	4360846.86	92	6995966.86	4355985.21
23	7007248.20	4361305.53	93	6995910.09	4356051.39
24	7007178.73	4361704.17	94	6995709.34	4356291.60
25	7007167.98	4361758.77	95	6995677.31	4356331.67
26	7007154.86	4361812.86	96	6995647.06	4356373.09
27	7007051.85	4362200.38	97	6995557.61	4356501.38
28	7006980.12	4362175.88	98	6995534.43	4356485.44
29	7006957.08	4362168.01	99	6995435.72	4356417.57
30	7007058.30	4361787.19	100	6995537.13	4356221.82
31	7007070.40	4361737.34	101	6995600.54	4356267.74
32	7007080.30	4361687.01	102	6995632.68	4356227.53
33	7007149.03	4361292.67	103	6995836.22	4355983.98
34	7007187.50	4360842.70	104	6995893.06	4355917.86
35	7007186.60	4360391.08	105	6995931.47	4355877.58
36	7007146.35	4359941.26	106	6996155.47	4355652.69
37	7007076.05	4359547.19	107	6996217.85	4355591.78
38	7007065.95	4359496.90	108	6996259.62	4355555.00
39	7007044.29	4359412.44	109	6996569.08	4355294.28
40	7006962.67	4359110.22	110	6996945.65	4355029.49
41	7006948.22	4359061.00	111	6997295.68	4354826.47
42	7006919.29	4358978.74	112	6997344.42	4354799.61
43	7006811.63	4358684.79	113	6997394.29	4354774.89
44	7006792.95	4358637.02	114	6997681.69	4354640.18
45	7006756.96	4358557.60	115	6997761.15	4354604.28
46	7006602.31	4358227.66	116	6997812.98	4354584.00
47	7006375.72	4357837.00	117	6998192.95	4354444.85
48	7006145.48	4357509.56	118	6998583.60	4354339.34
49	7006115.06	4357468.26	119	6998637.63	4354326.01
50	7006082.88	4357428.32	120	6998692.19	4354315.04
51	7005858.04	4357161.45	121	6999090.55	4354243.98
52	7005824.15	4357122.95	122	6999462.17	4354210.73
53	7005788.60	4357085.97	123	6999549.12	4354204.16
54	7005504.99	4356803.48	124	6999604.76	4354202.84
55	7005197.85	4356546.79	125	7000009.40	4354202.04
56	7005157.78	4356514.77	126	7000468.07	4354241.25
57	7005116.35	4356484.52	127	7000866.71	4354310.72
58	7004830.11	4356284.93	128	7000921.32	4354321.47
59	7004787.40	4356256.52	129	7000975.40	4354334.59
60	7004712.36	4356212.11	130	7001366.47	4354438.54
61	7004396.44	4356030.54	131	7001746.99	4354576.19
62	7002170.96	4354877.64	132	7001798.90	4354596.26
63	7001807.84	4354709.20	133	7001849.88	4354618.57

Сектор 10					
№ п/п	СК-1963 район W зона 4		№ п/п	СК-1963 район W зона 4	
	X	Y		X	Y
	м	м		м	м
64	7001760.85	4354688.63	134	7002216.96	4354788.85
65	7001713.01	4354670.13	135	7004442.44	4355941.75
66	7001336.59	4354533.98	136	7004765.93	4356127.66
67	7000949.74	4354431.14	137	7004840.91	4356172.16
68	7000899.89	4354419.05	138	7004887.25	4356202.98
69	7000849.56	4354409.14	139	7005173.49	4356402.57
70	7000455.22	4354340.42	140	7005218.44	4356435.39
Ограничения использования объектов недвижимости и осуществления деятельности					
1) Ограничения определяются в зависимости от местоположения объекта; 2) Высота объектов не должна превышать максимальную абсолютную отметку верха в диапазоне Н=245.00 м-250.00 м в Балтийской системе высот 1977 г.; 3) Ограничения распространяются на новые и реконструируемые объекты/сооружения.					

Сектор 11					
№ п/п	СК-1963 район W зона 4		№ п/п	СК-1963 район W зона 4	
	X	Y		X	Y
	м	м		м	м
1	7005197.85	4356546.79	72	7000442.36	4354439.59
2	7005504.99	4356803.48	73	7000001.08	4354401.86
3	7005788.60	4357085.97	74	6999605.15	4354402.65
4	7005824.15	4357122.95	75	6999558.23	4354403.77
5	7005858.04	4357161.45	76	6999471.29	4354410.52
6	7006082.88	4357428.32	77	6999117.05	4354442.22
7	7006115.06	4357468.26	78	6998727.28	4354511.74
8	7006145.48	4357509.56	79	6998681.27	4354520.99
9	7006375.72	4357837.00	80	6998635.70	4354532.24
10	7006602.31	4358227.66	81	6998253.47	4354635.47
11	7006756.96	4358557.60	82	6997881.69	4354771.62
12	7006792.95	4358637.02	83	6997837.98	4354788.72
13	7006811.63	4358684.79	84	6997758.59	4354824.80
14	7006919.29	4358978.74	85	6997479.09	4354955.81
15	7006948.22	4359061.00	86	6997437.03	4354976.66
16	7006962.67	4359110.22	87	6997395.93	4354999.31
17	7007044.29	4359412.44	88	6997053.44	4355197.96
18	7007065.95	4359496.90	89	6996691.15	4355452.71
19	7007076.05	4359547.19	90	6996388.36	4355707.81
20	7007146.35	4359941.26	91	6996353.13	4355738.83
21	7007186.60	4360391.08	92	6996290.88	4355799.88
22	7007187.50	4360842.70	93	6996073.04	4356018.59
23	7007149.03	4361292.67	94	6996040.65	4356052.56

Сектор 11					
№ п/п	СК-1963 район W зона 4		№ п/п	СК-1963 район W зона 4	
	X	Y		X	Y
	М	М		М	М
24	7007080.30	4361687.01	95	6995983.95	4356118.81
25	7007070.40	4361737.34	96	6995786.00	4356355.67
26	7007058.30	4361787.19	97	6995756.69	4356392.33
27	7006957.08	4362168.01	98	6995729.01	4356430.23
28	7006980.12	4362175.88	99	6995639.94	4356557.99
29	7006880.67	4362367.85	100	6995557.61	4356501.38
30	7006791.09	4362334.78	101	6995647.06	4356373.09
31	7006860.04	4362144.16	102	6995677.31	4356331.67
32	7006961.75	4361761.53	103	6995709.34	4356291.60
33	7006972.82	4361715.91	104	6995910.09	4356051.39
34	7006981.88	4361669.86	105	6995966.86	4355985.21
35	7007049.86	4361279.82	106	6996002.25	4355948.08
36	7007087.58	4360838.53	107	6996223.17	4355726.29
37	7007086.71	4360395.64	108	6996285.49	4355665.30
38	7007047.23	4359954.51	109	6996323.99	4355631.40
39	7006977.70	4359564.74	110	6996630.12	4355373.50
40	7006968.45	4359518.72	111	6996999.55	4355113.72
41	7006946.71	4359434.28	112	6997345.81	4354912.89
42	7006866.22	4359136.27	113	6997390.73	4354888.13
43	7006853.00	4359091.23	114	6997436.69	4354865.35
44	7006823.98	4359009.00	115	6997720.14	4354732.49
45	7006717.82	4358719.14	116	6997799.56	4354696.50
46	7006700.72	4358675.43	117	6997847.33	4354677.81
47	7006664.64	4358596.05	118	6998223.21	4354540.16
48	7006513.70	4358274.01	119	6998609.65	4354435.79
49	7006291.49	4357890.90	120	6998659.45	4354423.50
50	7006063.75	4357567.03	121	6998709.74	4354413.39
51	7006035.92	4357529.23	122	6999103.80	4354343.10
52	7006006.47	4357492.69	123	6999466.73	4354310.62
53	7005781.64	4357225.82	124	6999553.67	4354303.97
54	7005750.62	4357190.59	125	6999604.95	4354302.74
55	7005718.10	4357156.75	126	7000005.24	4354301.95
56	7005437.58	4356877.35	127	7000455.22	4354340.42
57	7005133.78	4356623.45	128	7000849.56	4354409.14
58	7005097.12	4356594.15	129	7000899.89	4354419.05
59	7005059.21	4356566.47	130	7000949.74	4354431.14
60	7004772.97	4356366.88	131	7001336.59	4354533.98
61	7004733.89	4356340.89	132	7001713.01	4354670.13
62	7004658.80	4356296.55	133	7001760.85	4354688.63
63	7004350.44	4356119.34	134	7001807.84	4354709.20
64	7002124.96	4354966.44	135	7002170.96	4354877.64
65	7001765.80	4354799.82	136	7004396.44	4356030.54

Сектор 11					
№ п/п	СК-1963 район W зона 4		№ п/п	СК-1963 район W зона 4	
	X	Y		X	Y
	м	м		м	м
66	7001722.80	4354781.01	137	7004712.36	4356212.11
67	7001679.02	4354764.08	138	7004787.40	4356256.52
68	7001306.71	4354629.41	139	7004830.11	4356284.93
69	7000924.07	4354527.69	140	7005116.35	4356484.52
70	7000878.46	4354516.63	141	7005157.78	4356514.77
71	7000832.41	4354507.56	-	-	-
Ограничения использования объектов недвижимости и осуществления деятельности					
1) Ограничения определяются в зависимости от местоположения объекта; 2) Высота объектов не должна превышать максимальную абсолютную отметку верха в диапазоне Н=240.00 м-245.00 м в Балтийской системе высот 1977 г.; 3) Ограничения распространяются на новые и реконструируемые объекты/сооружения.					

Сектор 12					
№ п/п	СК-1963 район W зона 4		№ п/п	СК-1963 район W зона 4	
	X	Y		X	Y
	м	м		м	м
1	7005133.78	4356623.45	63	6999996.91	4354501.78
2	7005437.58	4356877.35	64	6999562.79	4354503.57
3	7005718.10	4357156.75	65	6999475.85	4354510.41
4	7005750.62	4357190.59	66	6999130.30	4354541.34
5	7005781.64	4357225.82	67	6998703.08	4354618.49
6	7006006.47	4357492.69	68	6998620.61	4354639.80
7	7006035.92	4357529.23	69	6998283.73	4354730.78
8	7006063.75	4357567.03	70	6997876.39	4354880.95
9	7006291.49	4357890.90	71	6997797.05	4354917.11
10	7006513.70	4358274.01	72	6997483.34	4355065.18
11	7006664.64	4358596.05	73	6997409.20	4355107.11
12	7006700.72	4358675.43	74	6997107.34	4355282.19
13	7006717.82	4358719.14	75	6996752.18	4355531.92
14	7006823.98	4359009.00	76	6996420.78	4355812.35
15	7006853.00	4359091.23	77	6996358.58	4355873.47
16	7006866.22	4359136.27	78	6996114.44	4356119.90
17	7006946.71	4359434.28	79	6996057.81	4356186.22
18	7006968.45	4359518.72	80	6995836.07	4356452.99
19	7006977.70	4359564.74	81	6995786.60	4356522.33
20	7007047.23	4359954.51	82	6995722.26	4356614.59
21	7007086.71	4360395.64	83	6995639.94	4356557.99
22	7007087.58	4360838.53	84	6995729.01	4356430.23
23	7007049.86	4361279.82	85	6995756.69	4356392.33
24	7006981.88	4361669.86	86	6995786.00	4356355.67

Сектор 12					
№ п/п	СК-1963 район W зона 4		№ п/п	СК-1963 район W зона 4	
	X	Y		X	Y
	М	М		М	М
25	7006972.82	4361715.91	87	6995983.95	4356118.81
26	7006961.75	4361761.53	88	6996040.65	4356052.56
27	7006860.04	4362144.16	89	6996073.04	4356018.59
28	7006791.09	4362334.78	90	6996290.88	4355799.88
29	7006762.30	4362324.16	91	6996353.13	4355738.83
30	7006697.36	4362300.19	92	6996388.36	4355707.81
31	7006764.61	4362114.28	93	6996691.15	4355452.71
32	7006875.24	4361694.48	94	6997053.44	4355197.96
33	7006890.78	4361610.73	95	6997395.93	4354999.31
34	7006950.69	4361266.96	96	6997437.03	4354976.66
35	7006987.67	4360834.37	97	6997479.09	4354955.81
36	7006986.81	4360400.20	98	6997758.59	4354824.80
37	7006948.11	4359967.76	99	6997837.98	4354788.72
38	7006870.96	4359540.54	100	6997881.69	4354771.62
39	7006849.12	4359456.11	101	6998253.47	4354635.47
40	7006757.78	4359121.46	102	6998635.70	4354532.24
41	7006728.66	4359039.26	103	6998681.27	4354520.99
42	7006608.50	4358713.85	104	6998727.28	4354511.74
43	7006572.33	4358634.50	105	6999117.05	4354442.22
44	7006425.09	4358320.37	106	6999471.29	4354410.52
45	7006207.26	4357944.80	107	6999558.23	4354403.77
46	7005956.79	4357590.21	108	6999605.15	4354402.65
47	7005902.62	4357524.47	109	7000001.08	4354401.86
48	7005677.10	4357258.23	110	7000442.36	4354439.59
49	7005617.41	4357197.46	111	7000832.41	4354507.56
50	7005370.17	4356951.21	112	7000878.46	4354516.63
51	7005036.46	4356673.53	113	7000924.07	4354527.69
52	7004967.12	4356624.05	114	7001306.71	4354629.41
53	7004680.38	4356425.25	115	7001679.02	4354764.08
54	7004605.24	4356381.00	116	7001722.80	4354781.01
55	7004304.44	4356208.13	117	7001765.80	4354799.82
56	7002078.96	4355055.23	118	7002124.96	4354966.44
57	7001684.75	4354873.38	119	7004350.44	4356119.34
58	7001604.97	4354843.54	120	7004658.80	4356296.55
59	7001276.83	4354724.84	121	7004733.89	4356340.89
60	7000857.03	4354614.21	122	7004772.97	4356366.88
61	7000773.28	4354598.67	123	7005059.21	4356566.47
62	7000429.51	4354538.76	124	7005097.12	4356594.15

Сектор 12					
№ п/п	СК-1963 район W зона 4		№ п/п	СК-1963 район W зона 4	
	X	Y		X	Y
	м	м		м	м
Ограничения использования объектов недвижимости и осуществления деятельности					
1) Ограничения определяются в зависимости от местоположения объекта;					
2) Высота объектов не должна превышать максимальную абсолютную отметку верха в диапазоне Н=235.00 м-240.00 м в Балтийской системе высот 1977 г.;					
3) Ограничения распространяются на новые и реконструируемые объекты/сооружения.					

Сектор 13					
№ п/п	СК-1963 район W зона 4		№ п/п	СК-1963 район W зона 4	
	X	Y		X	Y
	м	м		м	м
1	7005036.46	4356673.53	55	7000416.65	4354637.93
2	7005370.17	4356951.21	56	6999992.75	4354601.69
3	7005617.41	4357197.46	57	6999567.34	4354603.37
4	7005677.10	4357258.23	58	6999529.21	4354605.94
5	7005902.62	4357524.47	59	6999143.55	4354640.46
6	7005956.79	4357590.21	60	6998724.90	4354715.98
7	7006207.26	4357944.80	61	6998650.87	4354735.11
8	7006425.09	4358320.37	62	6998313.99	4354826.10
9	7006572.33	4358634.50	63	6997914.81	4354973.17
10	7006608.50	4358713.85	64	6997879.86	4354988.63
11	7006728.66	4359039.26	65	6997529.65	4355153.71
12	7006757.78	4359121.46	66	6997463.09	4355191.34
13	7006849.12	4359456.11	67	6997161.24	4355366.42
14	7006870.96	4359540.54	68	6996813.22	4355611.14
15	7006948.11	4359967.76	69	6996488.42	4355885.87
16	7006986.81	4360400.20	70	6996460.86	4355912.35
17	7006987.67	4360834.37	71	6996188.23	4356187.25
18	7006950.69	4361266.96	72	6996163.09	4356216.04
19	7006890.78	4361610.73	73	6995915.45	4356513.65
20	7006875.24	4361694.48	74	6995871.04	4356575.89
21	7006764.61	4362114.28	75	6995804.59	4356671.19
22	7006697.36	4362300.19	76	6995793.94	4356663.87
23	7006603.64	4362265.59	77	6995722.26	4356614.59
24	7006669.18	4362084.40	78	6995786.60	4356522.33
25	7006777.66	4361673.05	79	6995836.07	4356452.99
26	7006791.61	4361597.88	80	6996057.81	4356186.22
27	7006851.52	4361254.10	81	6996114.44	4356119.90
28	7006887.76	4360830.21	82	6996358.58	4355873.47
29	7006886.91	4360404.76	83	6996420.78	4355812.35
30	7006848.99	4359981.01	84	6996752.18	4355531.92

Сектор 13					
№ п/п	СК-1963 район W зона 4		№ п/п	СК-1963 район W зона 4	
	X	Y		X	Y
	М	М		М	М
31	7006773.47	4359562.35	85	6997107.34	4355282.19
32	7006764.31	4359525.25	86	6997409.20	4355107.11
33	7006662.56	4359151.70	87	6997483.34	4355065.18
34	7006650.20	4359115.53	88	6997797.05	4354917.11
35	7006516.28	4358752.26	89	6997876.39	4354880.95
36	7006500.81	4358717.31	90	6998283.73	4354730.78
37	7006336.48	4358366.72	91	6998620.61	4354639.80
38	7006123.03	4357998.69	92	6998703.08	4354618.49
39	7005877.65	4357651.18	93	6999130.30	4354541.34
40	7005829.02	4357592.18	94	6999475.85	4354510.41
41	7005603.58	4357325.87	95	6999562.79	4354503.57
42	7005550.00	4357271.33	96	6999996.91	4354501.78
43	7005302.76	4357025.07	97	7000429.51	4354538.76
44	7004975.80	4356752.91	98	7000773.28	4354598.67
45	7004913.56	4356708.50	99	7000857.03	4354614.21
46	7004626.87	4356509.62	100	7001276.83	4354724.84
47	7004594.16	4356489.86	101	7001604.97	4354843.54
48	7004258.45	4356296.92	102	7001684.75	4354873.38
49	7002032.96	4355144.02	103	7002078.96	4355055.23
50	7001646.70	4354965.76	104	7004304.44	4356208.13
51	7001575.09	4354938.97	105	7004605.24	4356381.00
52	7001246.95	4354820.27	106	7004680.38	4356425.25
53	7000835.60	4354711.79	107	7004967.12	4356624.05
54	7000760.42	4354697.84	-	-	-
Ограничения использования объектов недвижимости и осуществления деятельности					
1) Ограничения определяются в зависимости от местоположения объекта; 2) Высота объектов не должна превышать максимальную абсолютную отметку верха в диапазоне Н=230.00 м-235.00 м в Балтийской системе высот 1977 г.; 3) Ограничения распространяются на новые и реконструируемые объекты/сооружения.					

Сектор 14					
№ п/п	СК-1963 район W зона 4		№ п/п	СК-1963 район W зона 4	
	X	Y		X	Y
	М	М		М	М
1	7004975.80	4356752.91	54	7000747.57	4354797.01
2	7005302.76	4357025.07	55	7000403.79	4354737.10
3	7005550.00	4357271.33	56	6999988.59	4354701.60
4	7005603.58	4357325.87	57	6999571.90	4354703.17
5	7005829.02	4357592.18	58	6999538.12	4354705.45
6	7005877.65	4357651.18	59	6999156.80	4354739.57

Сектор 14					
№ п/п	СК-1963 район W зона 4		№ п/п	СК-1963 район W зона 4	
	X	Y		X	Y
	М	М		М	М
7	7006123.03	4357998.69	60	6998746.72	4354813.47
8	7006336.48	4358366.72	61	6998681.13	4354830.42
9	7006500.81	4358717.31	62	6998344.25	4354921.41
10	7006516.28	4358752.26	63	6997953.22	4355065.39
11	7006650.20	4359115.53	64	6997922.26	4355079.09
12	7006662.56	4359151.70	65	6997575.96	4355242.23
13	7006764.31	4359525.25	66	6997516.99	4355275.58
14	7006773.47	4359562.35	67	6997215.14	4355450.65
15	7006848.99	4359981.01	68	6996874.25	4355690.35
16	7006886.91	4360404.76	69	6996556.06	4355959.40
17	7006887.76	4360830.21	70	6996531.64	4355982.86
18	7006851.52	4361254.10	71	6996262.02	4356254.60
19	7006791.61	4361597.88	72	6996239.75	4356280.10
20	7006777.66	4361673.05	73	6995994.83	4356574.31
21	7006669.18	4362084.40	74	6995955.49	4356629.45
22	7006603.64	4362265.59	75	6995886.91	4356727.80
23	7006509.91	4362230.99	76	6995804.59	4356671.19
24	7006573.75	4362054.52	77	6995871.04	4356575.89
25	7006680.08	4361651.62	78	6995915.45	4356513.65
26	7006692.44	4361585.02	79	6996163.09	4356216.04
27	7006752.35	4361241.25	80	6996188.23	4356187.25
28	7006787.84	4360826.04	81	6996460.86	4355912.35
29	7006787.02	4360409.32	82	6996488.42	4355885.87
30	7006749.87	4359994.26	83	6996813.22	4355611.14
31	7006675.97	4359584.17	84	6997161.24	4355366.42
32	7006667.86	4359551.30	85	6997463.09	4355191.34
33	7006567.33	4359181.93	86	6997529.65	4355153.71
34	7006556.39	4359149.89	87	6997879.86	4354988.63
35	7006424.05	4358790.68	88	6997914.81	4354973.17
36	7006410.35	4358759.72	89	6998313.99	4354826.10
37	7006247.87	4358413.07	90	6998650.87	4354735.11
38	7006038.79	4358052.59	91	6998724.90	4354715.98
39	7005798.51	4357712.16	92	6999143.55	4354640.46
40	7005755.43	4357659.88	93	6999529.21	4354605.94
41	7005530.05	4357393.51	94	6999567.34	4354603.37
42	7005482.58	4357345.19	95	6999992.75	4354601.69
43	7005235.34	4357098.93	96	7000416.65	4354637.93
44	7004915.14	4356832.29	97	7000760.42	4354697.84
45	7004860.00	4356792.94	98	7000835.60	4354711.79
46	7004573.36	4356593.98	99	7001246.95	4354820.27
47	7004544.37	4356576.47	100	7001575.09	4354938.97
48	7004212.45	4356385.71	101	7001646.70	4354965.76

Сектор 14					
№ п/п	СК-1963 район W зона 4		№ п/п	СК-1963 район W зона 4	
	X	Y		X	Y
	м	м		м	м
49	7001986.97	4355232.81	102	7002032.96	4355144.02
50	7001608.66	4355058.13	103	7004258.45	4356296.92
51	7001545.21	4355034.40	104	7004594.16	4356489.86
52	7001217.06	4354915.70	105	7004626.87	4356509.62
53	7000814.17	4354809.37	106	7004913.56	4356708.50
Ограничения использования объектов недвижимости и осуществления деятельности					
1) Ограничения определяются в зависимости от местоположения объекта;					
2) Высота объектов не должна превышать максимальную абсолютную отметку верха в диапазоне Н=225.00 м-230.00 м в Балтийской системе высот 1977 г.;					
3) Ограничения распространяются на новые и реконструируемые объекты/сооружения.					

Сектор 15					
№ п/п	СК-1963 район W зона 4		№ п/п	СК-1963 район W зона 4	
	X	Y		X	Y
	м	м		м	м
1	7004915.14	4356832.29	55	7000734.71	4354896.18
2	7005235.34	4357098.93	56	7000390.94	4354836.27
3	7005482.58	4357345.19	57	6999984.42	4354801.52
4	7005530.05	4357393.51	58	6999576.45	4354802.97
5	7005755.43	4357659.88	59	6999547.02	4354804.96
6	7005798.51	4357712.16	60	6999170.05	4354838.69
7	7006038.79	4358052.59	61	6998768.53	4354910.97
8	7006247.87	4358413.07	62	6998711.39	4354925.73
9	7006410.35	4358759.72	63	6998374.51	4355016.72
10	7006424.05	4358790.68	64	6997991.64	4355157.62
11	7006556.39	4359149.89	65	6997964.66	4355169.55
12	7006567.33	4359181.93	66	6997622.26	4355330.76
13	7006667.86	4359551.30	67	6997570.89	4355359.81
14	7006675.97	4359584.17	68	6997269.03	4355534.89
15	7006749.87	4359994.26	69	6996935.29	4355769.57
16	7006787.02	4360409.32	70	6996623.70	4356032.92
17	7006787.84	4360826.04	71	6996602.43	4356053.36
18	7006752.35	4361241.25	72	6996335.81	4356321.95
19	7006692.44	4361585.02	73	6996316.41	4356344.17
20	7006680.08	4361651.62	74	6996074.21	4356634.97
21	7006573.75	4362054.52	75	6996039.93	4356683.01
22	7006509.91	4362230.99	76	6995969.24	4356784.40
23	7006466.86	4362215.10	77	6995886.91	4356727.80
24	7006416.19	4362196.39	78	6995955.49	4356629.45
25	7006478.32	4362024.64	79	6995994.83	4356574.31

Сектор 15					
№ п/п	СК-1963 район W зона 4		№ п/п	СК-1963 район W зона 4	
	X	Y		X	Y
	м	м		м	м
26	7006582.50	4361630.20	80	6996239.75	4356280.10
27	7006593.27	4361572.17	81	6996262.02	4356254.60
28	7006653.18	4361228.39	82	6996531.64	4355982.86
29	7006687.93	4360821.88	83	6996556.06	4355959.40
30	7006687.12	4360413.88	84	6996874.25	4355690.35
31	7006650.75	4360007.51	85	6997215.14	4355450.65
32	7006578.48	4359605.99	86	6997516.99	4355275.58
33	7006571.41	4359577.35	87	6997575.96	4355242.23
34	7006472.11	4359212.16	88	6997922.26	4355079.09
35	7006462.58	4359184.24	89	6997953.22	4355065.39
36	7006331.83	4358829.10	90	6998344.25	4354921.41
37	7006319.89	4358802.12	91	6998681.13	4354830.42
38	7006159.26	4358459.42	92	6998746.72	4354813.47
39	7005954.56	4358106.49	93	6999156.80	4354739.57
40	7005719.37	4357773.13	94	6999538.12	4354705.45
41	7005681.84	4357727.59	95	6999571.90	4354703.17
42	7005456.53	4357461.15	96	6999988.59	4354701.60
43	7005415.17	4357419.05	97	7000403.79	4354737.10
44	7005167.93	4357172.79	98	7000747.57	4354797.01
45	7004854.48	4356911.67	99	7000814.17	4354809.37
46	7004806.43	4356877.39	100	7001217.06	4354915.70
47	7004519.84	4356678.35	101	7001545.21	4355034.40
48	7004494.59	4356663.09	102	7001608.66	4355058.13
49	7004166.45	4356474.51	103	7001986.97	4355232.81
50	7001940.97	4355321.61	104	7004212.45	4356385.71
51	7001570.61	4355150.51	105	7004544.37	4356576.47
52	7001515.33	4355129.83	106	7004573.36	4356593.98
53	7001187.18	4355011.13	107	7004860.00	4356792.94
54	7000792.74	4354906.95	-	-	-
Ограничения использования объектов недвижимости и осуществления деятельности					
<p>1) Ограничения определяются в зависимости от местоположения объекта;</p> <p>2) Высота объектов не должна превышать максимальную абсолютную отметку верха в диапазоне Н=220.00 м-225.00 м в Балтийской системе высот 1977 г.;</p> <p>3) Ограничения распространяются на новые и реконструируемые объекты/сооружения.</p>					

Сектор 16					
№ п/п	СК-1963 район W зона 4		№ п/п	СК-1963 район W зона 4	
	X	Y		X	Y
	М	М		М	М
1	7004854.48	4356911.67	54	7000721.86	4354995.35
2	7005167.93	4357172.79	55	7000378.08	4354935.44
3	7005415.17	4357419.05	56	6999980.26	4354901.43
4	7005456.53	4357461.15	57	6999581.01	4354902.77
5	7005681.84	4357727.59	58	6999555.93	4354904.46
6	7005719.37	4357773.13	59	6999183.30	4354937.81
7	7005954.56	4358106.49	60	6998790.35	4355008.46
8	7006159.26	4358459.42	61	6998741.65	4355021.05
9	7006319.89	4358802.12	62	6998404.77	4355112.03
10	7006331.83	4358829.10	63	6998030.06	4355249.84
11	7006462.58	4359184.24	64	6998007.06	4355260.01
12	7006472.11	4359212.16	65	6997668.57	4355419.28
13	7006571.41	4359577.35	66	6997624.79	4355444.04
14	7006578.48	4359605.99	67	6997322.93	4355619.12
15	7006650.75	4360007.51	68	6996996.32	4355848.78
16	7006687.12	4360413.88	69	6996691.34	4356106.44
17	7006687.93	4360821.88	70	6996673.21	4356123.86
18	7006653.18	4361228.39	71	6996409.60	4356389.30
19	7006593.27	4361572.17	72	6996393.07	4356408.23
20	7006582.50	4361630.20	73	6996153.59	4356695.63
21	7006478.32	4362024.64	74	6996124.38	4356736.57
22	7006416.19	4362196.39	75	6996051.56	4356841.01
23	7006322.46	4362161.79	76	6995969.24	4356784.40
24	7006382.88	4361994.76	77	6996039.93	4356683.01
25	7006484.92	4361608.77	78	6996074.21	4356634.97
26	7006494.10	4361559.31	79	6996316.41	4356344.17
27	7006554.01	4361215.54	80	6996335.81	4356321.95
28	7006588.02	4360817.71	81	6996602.43	4356053.36
29	7006587.23	4360418.44	82	6996623.70	4356032.92
30	7006551.64	4360020.76	83	6996935.29	4355769.57
31	7006480.99	4359627.81	84	6997269.03	4355534.89
32	7006474.96	4359603.40	85	6997570.89	4355359.81
33	7006376.89	4359242.39	86	6997622.26	4355330.76
34	7006368.76	4359218.60	87	6997964.66	4355169.55
35	7006239.60	4358867.51	88	6997991.64	4355157.62
36	7006229.43	4358844.52	89	6998374.51	4355016.72
37	7006070.65	4358505.77	90	6998711.39	4354925.73
38	7005870.33	4358160.38	91	6998768.53	4354910.97
39	7005640.23	4357834.11	92	6999170.05	4354838.69
40	7005608.24	4357795.29	93	6999547.02	4354804.96
41	7005383.01	4357528.79	94	6999576.45	4354802.97
42	7005347.76	4357492.91	95	6999984.42	4354801.52

Сектор 16					
№ п/п	СК-1963 район W зона 4		№ п/п	СК-1963 район W зона 4	
	X	Y		X	Y
	м	м		м	м
43	7005100.52	4357246.65	96	7000390.94	4354836.27
44	7004793.82	4356991.05	97	7000734.71	4354896.18
45	7004752.87	4356961.83	98	7000792.74	4354906.95
46	7004466.33	4356762.71	99	7001187.18	4355011.13
47	7004444.81	4356749.71	100	7001515.33	4355129.83
48	7004120.45	4356563.30	101	7001570.61	4355150.51
49	7001894.97	4355410.40	102	7001940.97	4355321.61
50	7001532.56	4355242.89	103	7004166.45	4356474.51
51	7001485.45	4355225.26	104	7004494.59	4356663.09
52	7001157.30	4355106.56	105	7004519.84	4356678.35
53	7000771.31	4355004.53	106	7004806.43	4356877.39
Ограничения использования объектов недвижимости и осуществления деятельности					
1) Ограничения определяются в зависимости от местоположения объекта; 2) Высота объектов не должна превышать максимальную абсолютную отметку верха в диапазоне Н=215.00 м-220.00 м в Балтийской системе высот 1977 г.; 3) Ограничения распространяются на новые и реконструируемые объекты/сооружения.					

Сектор 17					
№ п/п	СК-1963 район W зона 4		№ п/п	СК-1963 район W зона 4	
	X	Y		X	Y
	м	м		м	м
1	7004793.82	4356991.05	55	7000365.23	4355034.61
2	7005100.52	4357246.65	56	6999976.10	4355001.34
3	7005347.76	4357492.91	57	6999585.57	4355002.57
4	7005383.01	4357528.79	58	6999564.83	4355003.97
5	7005608.24	4357795.29	59	6999196.55	4355036.93
6	7005640.23	4357834.11	60	6998812.17	4355105.95
7	7005870.33	4358160.38	61	6998771.91	4355116.36
8	7006070.65	4358505.77	62	6998435.03	4355207.34
9	7006229.43	4358844.52	63	6998068.47	4355342.07
10	7006239.60	4358867.51	64	6998049.46	4355350.47
11	7006368.76	4359218.60	65	6997714.88	4355507.81
12	7006376.89	4359242.39	66	6997678.68	4355528.27
13	7006474.96	4359603.40	67	6997376.83	4355703.35
14	7006480.99	4359627.81	68	6997057.35	4355928.00
15	7006551.64	4360020.76	69	6996758.98	4356179.97
16	7006587.23	4360418.44	70	6996744.00	4356194.37
17	7006588.02	4360817.71	71	6996483.40	4356456.65
18	7006554.01	4361215.54	72	6996469.72	4356472.30
19	7006494.10	4361559.31	73	6996232.98	4356756.29

Сектор 17					
№ п/п	СК-1963 район W зона 4		№ п/п	СК-1963 район W зона 4	
	X	Y		X	Y
	м	м		м	м
20	7006484.92	4361608.77	74	6996208.82	4356790.14
21	7006382.88	4361994.76	75	6996133.89	4356897.61
22	7006322.46	4362161.79	76	6996053.45	4356842.30
23	7006228.74	4362127.20	77	6996051.56	4356841.01
24	7006287.45	4361964.88	78	6996124.38	4356736.57
25	7006387.34	4361587.34	79	6996153.59	4356695.63
26	7006394.93	4361546.46	80	6996393.07	4356408.23
27	7006454.84	4361202.68	81	6996409.60	4356389.30
28	7006488.11	4360813.55	82	6996673.21	4356123.86
29	7006487.33	4360423.00	83	6996691.34	4356106.44
30	7006452.52	4360034.01	84	6996996.32	4355848.78
31	7006383.49	4359649.62	85	6997322.93	4355619.12
32	7006378.51	4359629.45	86	6997624.79	4355444.04
33	7006281.67	4359272.62	87	6997668.57	4355419.28
34	7006274.95	4359252.95	88	6998007.06	4355260.01
35	7006147.38	4358905.93	89	6998030.06	4355249.84
36	7006138.97	4358886.92	90	6998404.77	4355112.03
37	7005982.04	4358552.12	91	6998741.65	4355021.05
38	7005786.10	4358214.28	92	6998790.35	4355008.46
39	7005561.09	4357895.08	93	6999183.30	4354937.81
40	7005534.65	4357863.00	94	6999555.93	4354904.46
41	7005309.48	4357596.44	95	6999581.01	4354902.77
42	7005280.35	4357566.77	96	6999980.26	4354901.43
43	7005033.11	4357320.52	97	7000378.08	4354935.44
44	7004733.15	4357070.43	98	7000721.86	4354995.35
45	7004699.31	4357046.28	99	7000771.31	4355004.53
46	7004412.82	4356847.08	100	7001157.30	4355106.56
47	7004395.03	4356836.33	101	7001485.45	4355225.26
48	7004074.45	4356652.09	102	7001532.56	4355242.89
49	7001830.10	4355490.44	103	7001894.97	4355410.40
50	7001494.51	4355335.26	104	7004120.45	4356563.30
51	7001455.57	4355320.69	105	7004444.81	4356749.71
52	7001127.42	4355201.99	106	7004466.33	4356762.71
53	7000749.88	4355102.11	107	7004752.87	4356961.83
54	7000709.00	4355094.52	-	-	-
Ограничения использования объектов недвижимости и осуществления деятельности					
<p>1) Ограничения определяются в зависимости от местоположения объекта;</p> <p>2) Высота объектов не должна превышать максимальную абсолютную отметку верха в диапазоне Н=210.00 м-215.00 м в Балтийской системе высот 1977 г.;</p> <p>3) Ограничения распространяются на новые и реконструируемые объекты/сооружения.</p>					

Сектор 18					
№ п/п	СК-1963 район W зона 4		№ п/п	СК-1963 район W зона 4	
	X	Y		X	Y
	м	м		м	м
1	7004733.15	4357070.43	55	7000696.14	4355193.69
2	7005033.11	4357320.52	56	7000352.37	4355133.78
3	7005280.35	4357566.77	57	6999971.93	4355101.26
4	7005309.48	4357596.44	58	6999590.12	4355102.37
5	7005534.65	4357863.00	59	6999573.74	4355103.48
6	7005561.09	4357895.08	60	6999209.80	4355136.05
7	7005786.10	4358214.28	61	6998833.98	4355203.45
8	7005982.04	4358552.12	62	6998802.17	4355211.67
9	7006138.97	4358886.92	63	6998465.29	4355302.65
10	7006147.38	4358905.93	64	6998106.89	4355434.29
11	7006274.95	4359252.95	65	6998091.87	4355440.93
12	7006281.67	4359272.62	66	6997761.18	4355596.33
13	7006378.51	4359629.45	67	6997732.58	4355612.51
14	7006383.49	4359649.62	68	6997430.72	4355787.58
15	7006452.52	4360034.01	69	6997118.39	4356007.21
16	7006487.33	4360423.00	70	6996826.62	4356253.49
17	7006488.11	4360813.55	71	6996814.78	4356264.87
18	7006454.84	4361202.68	72	6996557.19	4356523.99
19	7006394.93	4361546.46	73	6996546.38	4356536.36
20	7006387.34	4361587.34	74	6996312.36	4356816.95
21	7006287.45	4361964.88	75	6996293.27	4356843.70
22	7006228.74	4362127.20	76	6996216.21	4356954.21
23	7006171.41	4362106.04	77	6996133.89	4356897.61
24	7006135.01	4362092.60	78	6996208.82	4356790.14
25	7006192.02	4361935.00	79	6996232.98	4356756.29
26	7006289.76	4361565.91	80	6996469.72	4356472.30
27	7006295.76	4361533.60	81	6996483.40	4356456.65
28	7006355.67	4361189.83	82	6996744.00	4356194.37
29	7006388.19	4360809.39	83	6996758.98	4356179.97
30	7006387.43	4360427.56	84	6997057.35	4355928.00
31	7006353.40	4360047.25	85	6997376.83	4355703.35
32	7006286.00	4359671.44	86	6997678.68	4355528.27
33	7006282.06	4359655.49	87	6997714.88	4355507.81
34	7006186.45	4359302.85	88	6998049.46	4355350.47
35	7006181.14	4359287.31	89	6998068.47	4355342.07
36	7006055.16	4358944.34	90	6998435.03	4355207.34
37	7006048.51	4358929.32	91	6998771.91	4355116.36
38	7005893.43	4358598.47	92	6998812.17	4355105.95
39	7005701.86	4358268.18	93	6999196.55	4355036.93
40	7005481.95	4357956.06	94	6999564.83	4355003.97
41	7005461.06	4357930.70	95	6999585.57	4355002.57
42	7005235.96	4357664.08	96	6999976.10	4355001.34

Сектор 17					
№ п/п	СК-1963 район W зона 4		№ п/п	СК-1963 район W зона 4	
	X	Y		X	Y
	м	м		м	м
43	7005212.93	4357640.64	97	7000365.23	4355034.61
44	7004965.69	4357394.38	98	7000709.00	4355094.52
45	7004672.49	4357149.81	99	7000749.88	4355102.11
46	7004645.75	4357130.72	100	7001127.42	4355201.99
47	7004359.31	4356931.44	101	7001455.57	4355320.69
48	7004345.25	4356922.95	102	7001494.51	4355335.26
49	7004012.33	4356732.53	103	7001830.10	4355490.44
50	7001788.06	4355581.07	104	7004074.45	4356652.09
51	7001456.46	4355427.64	105	7004395.03	4356836.33
52	7001425.69	4355416.12	106	7004412.82	4356847.08
53	7001097.54	4355297.43	107	7004699.31	4357046.28
54	7000728.45	4355199.68	-	-	-
Ограничения использования объектов недвижимости и осуществления деятельности					
1) Ограничения определяются в зависимости от местоположения объекта;					
2) Высота объектов не должна превышать максимальную абсолютную отметку верха в диапазоне Н=205.00 м-210.00 м в Балтийской системе высот 1977 г.;					
3) Ограничения распространяются на новые и реконструируемые объекты/сооружения.					

Сектор 19					
№ п/п	СК-1963 район W зона 4		№ п/п	СК-1963 район W зона 4	
	X	Y		X	Y
	м	м		м	м
1	7004672.49	4357149.81	51	7000683.29	4355292.86
2	7004965.69	4357394.38	52	7000339.52	4355232.95
3	7005212.93	4357640.64	53	6999967.77	4355201.17
4	7005235.96	4357664.08	54	6999582.64	4355202.99
5	7005461.06	4357930.70	55	6999223.05	4355235.17
6	7005481.95	4357956.06	56	6998855.80	4355300.94
7	7005701.86	4358268.18	57	6998832.43	4355306.98
8	7005893.43	4358598.47	58	6998495.55	4355397.97
9	7006048.51	4358929.32	59	6998134.27	4355531.40
10	7006055.16	4358944.34	60	6997807.49	4355684.86
11	7006181.14	4359287.31	61	6997786.48	4355696.74
12	7006186.45	4359302.85	62	6997484.62	4355871.81
13	7006282.06	4359655.49	63	6997179.42	4356086.42
14	7006286.00	4359671.44	64	6996885.56	4356335.37
15	7006353.40	4360047.25	65	6996623.04	4356600.43
16	7006387.43	4360427.56	66	6996391.74	4356877.61
17	7006388.19	4360809.39	67	6996377.72	4356897.26
18	7006355.67	4361189.83	68	6996298.54	4357010.82

Сектор 19					
№ п/п	СК-1963 район W зона 4		№ п/п	СК-1963 район W зона 4	
	X	Y		X	Y
	м	м		м	м
19	7006295.76	4361533.60	69	6996216.21	4356954.21
20	7006289.76	4361565.91	70	6996293.27	4356843.70
21	7006192.02	4361935.00	71	6996312.36	4356816.95
22	7006135.01	4362092.60	72	6996546.38	4356536.36
23	7006041.29	4362058.00	73	6996557.19	4356523.99
24	7006096.59	4361905.11	74	6996814.78	4356264.87
25	7006192.18	4361544.48	75	6996826.62	4356253.49
26	7006196.59	4361520.74	76	6997118.39	4356007.21
27	7006256.50	4361176.97	77	6997430.72	4355787.58
28	7006288.28	4360805.22	78	6997732.58	4355612.51
29	7006287.54	4360432.12	79	6997761.18	4355596.33
30	7006254.28	4360060.50	80	6998091.87	4355440.93
31	7006185.61	4359681.54	81	6998106.89	4355434.29
32	7006087.33	4359321.66	82	6998465.29	4355302.65
33	7005958.05	4358971.72	83	6998802.17	4355211.67
34	7005804.82	4358644.82	84	6998833.98	4355203.45
35	7005617.63	4358322.08	85	6999209.80	4355136.05
36	7005402.81	4358017.04	86	6999573.74	4355103.48
37	7005387.46	4357998.41	87	6999590.12	4355102.37
38	7005162.44	4357731.72	88	6999971.93	4355101.26
39	7005145.52	4357714.50	89	7000352.37	4355133.78
40	7004898.28	4357468.24	90	7000696.14	4355193.69
41	7004611.83	4357229.19	91	7000728.45	4355199.68
42	7004592.19	4357215.17	92	7001097.54	4355297.43
43	7004305.80	4357015.81	93	7001425.69	4355416.12
44	7004295.47	4357009.57	94	7001456.46	4355427.64
45	7003970.61	4356823.54	95	7001788.06	4355581.07
46	7001746.02	4355671.70	96	7004012.33	4356732.53
47	7001418.41	4355520.01	97	7004345.25	4356922.95
48	7001395.81	4355511.55	98	7004359.31	4356931.44
49	7001067.66	4355392.86	99	7004645.75	4357130.72
50	7000707.02	4355297.26	-	-	-
Ограничения использования объектов недвижимости и осуществления деятельности					
<p>1) Ограничения определяются в зависимости от местоположения объекта;</p> <p>2) Высота объектов не должна превышать максимальную абсолютную отметку верха в диапазоне Н=200.00 м-205.00 м в Балтийской системе высот 1977 г.;</p> <p>3) Ограничения распространяются на новые и реконструируемые объекты/сооружения.</p>					

Сектор 20					
№ п/п	СК-1963 район W зона 4		№ п/п	СК-1963 район W зона 4	
	X	Y		X	Y
	м	м		м	м
1	7004611.83	4357229.19	43	7000318.98	4355331.46
2	7004898.28	4357468.24	44	6999955.89	4355301.10
3	7005145.52	4357714.50	45	6999591.55	4355302.49
4	7005162.44	4357731.72	46	6999228.71	4355335.64
5	7005387.46	4357998.41	47	6998870.14	4355400.28
6	7005402.81	4358017.04	48	6998518.57	4355495.93
7	7005617.63	4358322.08	49	6998176.67	4355621.86
8	7005804.82	4358644.82	50	6997847.05	4355777.10
9	7005958.05	4358971.72	51	6997532.21	4355960.48
10	7006087.33	4359321.66	52	6997234.56	4356170.61
11	7006185.61	4359681.54	53	6996956.35	4356405.88
12	7006254.28	4360060.50	54	6996699.70	4356664.49
13	7006287.54	4360432.12	55	6996466.57	4356944.50
14	7006288.28	4360805.22	56	6996380.86	4357067.42
15	7006256.50	4361176.97	57	6996312.96	4357020.73
16	7006196.59	4361520.74	58	6996298.54	4357010.82
17	7006192.18	4361544.48	59	6996377.72	4356897.26
18	7006096.59	4361905.11	60	6996391.74	4356877.61
19	7006041.29	4362058.00	61	6996623.04	4356600.43
20	7005947.56	4362023.40	62	6996885.56	4356335.37
21	7006003.14	4361867.78	63	6997179.42	4356086.42
22	7006096.09	4361515.49	64	6997484.62	4355871.81
23	7006157.99	4361156.43	65	6997786.48	4355696.74
24	7006188.35	4360793.35	66	6997807.49	4355684.86
25	7006186.95	4360429.00	67	6998134.27	4355531.40
26	7006153.81	4360066.16	68	6998495.55	4355397.97
27	7006089.17	4359707.59	69	6998832.43	4355306.98
28	7005993.52	4359356.02	70	6998855.80	4355300.94
29	7005867.59	4359014.12	71	6999223.05	4355235.17
30	7005712.35	4358684.50	72	6999582.64	4355202.99
31	7005528.96	4358369.67	73	6999967.77	4355201.17
32	7005318.84	4358072.01	74	7000339.52	4355232.95
33	7005083.57	4357793.80	75	7000683.29	4355292.86
34	7004824.95	4357537.16	76	7000707.02	4355297.26
35	7004544.95	4357304.03	77	7001067.66	4355392.86
36	7004252.29	4357100.17	78	7001395.81	4355511.55
37	7004245.69	4357096.19	79	7001418.41	4355520.01
38	7003928.89	4356914.55	80	7001746.02	4355671.70
39	7001696.98	4355759.08	81	7003970.61	4356823.54
40	7001373.18	4355609.61	82	7004295.47	4357009.57
41	7001030.33	4355486.31	83	7004305.80	4357015.81
42	7000678.03	4355393.36	84	7004592.19	4357215.17

Сектор 20					
№ п/п	СК-1963 район W зона 4		№ п/п	СК-1963 район W зона 4	
	X	Y		X	Y
	м	м		м	м
Ограничения использования объектов недвижимости и осуществления деятельности					
1) Ограничения определяются в зависимости от местоположения объекта;					
2) Высота объектов не должна превышать максимальную абсолютную отметку верха в диапазоне Н=195.00 м-200.00 м в Балтийской системе высот 1977 г.;					
3) Ограничения распространяются на новые и реконструируемые объекты/сооружения.					

Сектор 21					
№ п/п	СК-1963 район W зона 4		№ п/п	СК-1963 район W зона 4	
	X	Y		X	Y
	м	м		м	м
1	7004544.95	4357304.03	78	7001147.31	4364610.22
2	7004824.95	4357537.16	79	7001497.76	4364670.70
3	7005083.57	4357793.80	80	7001848.80	4364700.42
4	7005318.84	4358072.01	81	7002204.44	4364699.42
5	7005528.96	4358369.67	82	7002558.64	4364667.43
6	7005712.35	4358684.50	83	7002908.71	4364604.69
7	7005867.59	4359014.12	84	7003255.12	4364510.53
8	7005993.52	4359356.02	85	7003588.86	4364387.68
9	7006089.17	4359707.59	86	7003910.62	4364236.22
10	7006153.81	4360066.16	87	7004215.22	4364059.21
11	7006186.95	4360429.00	88	7004505.97	4363854.41
12	7006188.35	4360793.35	89	7004777.76	4363625.04
13	7006157.99	4361156.43	90	7005028.53	4363372.86
14	7006096.09	4361515.49	91	7005258.29	4363097.03
15	7006003.14	4361867.78	92	7005341.70	4362977.39
16	7005947.56	4362023.40	93	7005361.14	4362990.76
17	7005875.97	4361996.98	94	7005424.03	4363034.00
18	7005853.84	4361988.81	95	7005338.32	4363156.92
19	7005906.59	4361842.11	96	7005105.19	4363436.93
20	7005998.25	4361495.03	97	7004848.55	4363695.54
21	7006058.73	4361144.58	98	7004570.34	4363930.81
22	7006088.45	4360793.55	99	7004272.68	4364140.94
23	7006087.45	4360437.91	100	7003957.84	4364324.32
24	7006055.46	4360083.71	101	7003628.22	4364479.56
25	7005992.72	4359733.64	102	7003286.33	4364605.49
26	7005899.71	4359390.38	103	7002934.76	4364701.14
27	7005777.13	4359056.52	104	7002576.19	4364765.78
28	7005624.25	4358731.73	105	7002213.35	4364798.93
29	7005445.31	4358424.39	106	7001849.00	4364800.32
30	7005240.28	4358133.82	107	7001485.92	4364769.96

Сектор 21					
№ п/п	СК-1963 район W зона 4		№ п/п	СК-1963 район W зона 4	
	X	Y		X	Y
	м	м		м	м
31	7005010.70	4357862.22	108	7001126.86	4364708.06
32	7004760.89	4357613.81	109	7000774.57	4364615.11
33	7004485.06	4357384.06	110	7000431.71	4364491.81
34	7004198.78	4357184.54	111	7000107.91	4364342.34
35	7004195.91	4357182.81	112	6997876.00	4363186.87
36	7003887.17	4357005.56	113	6997559.20	4363005.23
37	7001658.90	4355851.54	114	6997552.60	4363001.25
38	7001336.04	4355702.42	115	6997259.94	4362797.39
39	7001001.42	4355582.00	116	6996979.94	4362564.26
40	7000657.58	4355491.20	117	6996721.32	4362307.62
41	7000307.13	4355430.72	118	6996486.05	4362029.41
42	6999956.09	4355401.00	119	6996275.93	4361731.75
43	6999600.45	4355402.00	120	6996092.55	4361416.92
44	6999246.25	4355433.99	121	6995937.30	4361087.30
45	6998892.95	4355497.60	122	6995811.37	4360745.40
46	6998549.78	4355590.89	123	6995715.73	4360393.83
47	6998219.07	4355712.32	124	6995651.08	4360035.26
48	6997894.27	4355865.20	125	6995617.94	4359672.42
49	6997586.94	4356044.13	126	6995616.54	4359308.07
50	6997296.36	4356249.17	127	6995646.91	4358944.99
51	6997027.13	4356476.38	128	6995708.80	4358585.93
52	6996776.36	4356728.56	129	6995801.75	4358233.64
53	6996546.61	4357004.39	130	6995857.33	4358078.02
54	6996345.35	4357293.54	131	6995780.02	4358049.48
55	6996166.99	4357605.07	132	6996312.96	4357020.73
56	6996017.86	4357927.92	133	6996380.86	4357067.42
57	6995897.44	4358262.54	134	6996466.57	4356944.50
58	6995806.65	4358606.39	135	6996699.70	4356664.49
59	6995746.16	4358956.84	136	6996956.35	4356405.88
60	6995716.45	4359307.87	137	6997234.56	4356170.61
61	6995717.45	4359663.51	138	6997532.21	4355960.48
62	6995749.44	4360017.71	139	6997847.05	4355777.10
63	6995812.18	4360367.78	140	6998176.67	4355621.86
64	6995905.19	4360711.04	141	6998518.57	4355495.93
65	6996027.76	4361044.90	142	6998870.14	4355400.28
66	6996180.65	4361369.69	143	6999228.71	4355335.64
67	6996359.58	4361677.03	144	6999591.55	4355302.49
68	6996564.61	4361967.60	145	6999955.89	4355301.10
69	6996791.82	4362236.84	146	7000318.98	4355331.46
70	6997044.01	4362487.61	147	7000678.03	4355393.36
71	6997319.83	4362717.36	148	7001030.33	4355486.31
72	6997606.12	4362916.88	149	7001373.18	4355609.61

Сектор 21					
№ п/п	СК-1963 район W зона 4		№ п/п	СК-1963 район W зона 4	
	X	Y		X	Y
	м	м		м	м
73	6997608.98	4362918.61	150	7001696.98	4355759.08
74	6997917.72	4363095.86	151	7003928.89	4356914.55
75	7000145.99	4364249.88	152	7004245.69	4357096.19
76	7000468.85	4364399.00	153	7004252.29	4357100.17
77	7000800.23	4364518.56	-	-	-
Ограничения использования объектов недвижимости и осуществления деятельности					
1) Ограничения определяются в зависимости от местоположения объекта;					
2) Высота объектов не должна превышать максимальную абсолютную отметку верха в диапазоне Н=190.00 м-195.00 м в Балтийской системе высот 1977 г.;					
3) Ограничения распространяются на новые и реконструируемые объекты/сооружения.					

Сектор 22					
№ п/п	СК-1963 район W зона 4		№ п/п	СК-1963 район W зона 4	
	X	Y		X	Y
	м	м		м	м
1	7004485.06	4357384.06	203	7002536.52	4364593.04
2	7004760.89	4357613.81	204	7002458.55	4364602.51
3	7005010.70	4357862.22	205	7002380.42	4364610.45
4	7005240.28	4358133.82	206	7002302.14	4364616.85
5	7005445.31	4358424.39	207	7002223.75	4364621.72
6	7005624.25	4358731.73	208	7002145.28	4364625.04
7	7005777.13	4359056.52	209	7002066.76	4364626.83
8	7005899.71	4359390.38	210	7001988.23	4364627.07
9	7005992.72	4359733.64	211	7001909.70	4364625.77
10	7006055.46	4360083.71	212	7001831.21	4364622.93
11	7006087.45	4360437.91	213	7001752.79	4364618.54
12	7006088.45	4360793.55	214	7001674.48	4364612.62
13	7006058.73	4361144.58	215	7001596.30	4364605.17
14	7005998.25	4361495.03	216	7001518.27	4364596.17
15	7005906.59	4361842.11	217	7001440.44	4364585.65
16	7005853.84	4361988.81	218	7001362.83	4364573.61
17	7005875.97	4361996.98	219	7001285.48	4364560.04
18	7005792.84	4362157.45	220	7001208.40	4364544.95
19	7005787.43	4362172.40	221	7001131.64	4364528.36
20	7005637.90	4362496.35	222	7001055.21	4364510.26
21	7005460.39	4362806.41	223	7000979.16	4364490.66
22	7005444.28	4362830.29	224	7000903.50	4364469.58
23	7005361.14	4362990.76	225	7000828.27	4364447.01
24	7005341.70	4362977.39	226	7000753.51	4364422.97
25	7005258.29	4363097.03	227	7000679.22	4364397.47

Сектор 22					
№ п/п	СК-1963 район W зона 4		№ п/п	СК-1963 район W зона 4	
	X	Y		X	Y
	М	М		М	М
26	7005028.53	4363372.86	228	7000605.46	4364370.51
27	7004777.76	4363625.04	229	7000532.23	4364342.11
28	7004505.97	4363854.41	230	7000459.58	4364312.28
29	7004215.22	4364059.21	231	7000387.53	4364281.02
30	7003910.62	4364236.22	232	7000316.10	4364248.36
31	7003588.86	4364387.68	233	7000245.33	4364214.31
32	7003255.12	4364510.53	234	7000175.24	4364178.87
33	7002908.71	4364604.69	235	6997949.76	4363025.97
34	7002558.64	4364667.43	236	6997880.38	4362989.16
35	7002204.44	4364699.42	237	6997811.74	4362950.99
36	7001848.80	4364700.42	238	6997743.86	4362911.49
37	7001497.76	4364670.70	239	6997676.77	4362870.66
38	7001147.31	4364610.22	240	6997610.49	4362828.52
39	7000800.23	4364518.56	241	6997545.06	4362785.08
40	7000468.85	4364399.00	242	6997480.49	4362740.38
41	7000145.99	4364249.88	243	6997416.81	4362694.41
42	6997917.72	4363095.86	244	6997354.04	4362647.20
43	6997608.98	4362918.61	245	6997292.21	4362598.76
44	6997606.12	4362916.88	246	6997231.35	4362549.13
45	6997319.83	4362717.36	247	6997171.47	4362498.30
46	6997044.01	4362487.61	248	6997112.60	4362446.32
47	6996791.82	4362236.84	249	6997054.77	4362393.18
48	6996564.61	4361967.60	250	6996997.98	4362338.92
49	6996359.58	4361677.03	251	6996942.28	4362283.56
50	6996180.65	4361369.69	252	6996887.67	4362227.11
51	6996027.76	4361044.90	253	6996834.18	4362169.60
52	6995905.19	4360711.04	254	6996781.83	4362111.06
53	6995812.18	4360367.78	255	6996730.64	4362051.49
54	6995749.44	4360017.71	256	6996680.63	4361990.93
55	6995717.45	4359663.51	257	6996631.82	4361929.41
56	6995716.45	4359307.87	258	6996584.22	4361866.93
57	6995746.16	4358956.84	259	6996537.86	4361803.54
58	6995806.65	4358606.39	260	6996492.76	4361739.24
59	6995897.44	4358262.54	261	6996448.92	4361674.07
60	6996017.86	4357927.92	262	6996406.38	4361608.06
61	6996166.99	4357605.07	263	6996365.13	4361541.22
62	6996345.35	4357293.54	264	6996325.21	4361473.58
63	6996546.61	4357004.39	265	6996286.63	4361405.18
64	6996776.36	4356728.56	266	6996249.39	4361336.03
65	6997027.13	4356476.38	267	6996213.52	4361266.16
66	6997296.36	4356249.17	268	6996179.03	4361195.60
67	6997586.94	4356044.13	269	6996145.93	4361124.38

Сектор 22					
№ п/п	СК-1963 район W зона 4		№ п/п	СК-1963 район W зона 4	
	X	Y		X	Y
	м	м		м	м
68	6997894.27	4355865.20	270	6996114.23	4361052.52
69	6998219.07	4355712.32	271	6996083.95	4360980.05
70	6998549.78	4355590.89	272	6996055.10	4360907.00
71	6998892.95	4355497.60	273	6996027.69	4360833.40
72	6999246.25	4355433.99	274	6996001.73	4360759.28
73	6999600.45	4355402.00	275	6995977.23	4360684.66
74	6999956.09	4355401.00	276	6995954.20	4360609.57
75	7000307.13	4355430.72	277	6995932.65	4360534.05
76	7000657.58	4355491.20	278	6995912.59	4360458.12
77	7001001.42	4355582.00	279	6995894.02	4360381.80
78	7001336.04	4355702.42	280	6995876.95	4360305.14
79	7001658.90	4355851.54	281	6995861.39	4360228.16
80	7003887.17	4357005.56	282	6995847.35	4360150.89
81	7004195.91	4357182.81	283	6995834.82	4360073.35
82	7004198.78	4357184.54	284	6995823.82	4359995.59
83	7004450.85	4357454.22	285	6995814.35	4359917.62
84	7004512.68	4357502.66	286	6995806.41	4359839.49
85	7004573.54	4357552.29	287	6995800.01	4359761.21
86	7004633.42	4357603.12	288	6995795.15	4359682.82
87	7004692.29	4357655.10	289	6995791.82	4359604.36
88	7004750.13	4357708.24	290	6995790.04	4359525.84
89	7004806.91	4357762.50	291	6995789.80	4359447.30
90	7004862.61	4357817.86	292	6995791.10	4359368.77
91	7004917.22	4357874.31	293	6995793.94	4359290.28
92	7004970.71	4357931.82	294	6995798.32	4359211.87
93	7005023.06	4357990.36	295	6995804.24	4359133.55
94	7005074.25	4358049.93	296	6995811.70	4359055.37
95	7005124.26	4358110.49	297	6995820.69	4358977.35
96	7005173.07	4358172.01	298	6995831.21	4358899.52
97	7005220.67	4358234.49	299	6995843.26	4358821.91
98	7005267.03	4358297.88	300	6995856.83	4358744.55
99	7005312.13	4358362.18	301	6995871.91	4358667.47
100	7005355.97	4358427.35	302	6995888.51	4358590.71
101	7005398.52	4358493.36	303	6995906.61	4358514.28
102	7005439.76	4358560.20	304	6995926.20	4358438.23
103	7005479.68	4358627.84	305	6995947.29	4358362.57
104	7005518.27	4358696.24	306	6995969.86	4358287.35
105	7005555.50	4358765.39	307	6995993.90	4358212.58
106	7005591.37	4358835.26	308	6996019.40	4358138.30
107	7005625.86	4358905.82	309	6996046.36	4358064.53
108	7005658.96	4358977.04	310	6996074.76	4357991.30
109	7005690.66	4359048.90	311	6996104.59	4357918.65

Сектор 22					
№ п/п	СК-1963 район W зона 4		№ п/п	СК-1963 район W зона 4	
	X	Y		X	Y
	м	м		м	м
110	7005720.94	4359121.37	312	6996135.84	4357846.60
111	7005749.79	4359194.42	313	6996168.50	4357775.17
112	7005777.20	4359268.02	314	6996202.56	4357704.40
113	7005803.16	4359342.14	315	6996238.00	4357634.32
114	7005827.66	4359416.76	316	6996274.81	4357564.94
115	7005850.69	4359491.85	317	6996312.97	4357496.30
116	7005872.24	4359567.37	318	6996352.48	4357428.42
117	7005892.30	4359643.30	319	6996393.31	4357361.33
118	7005910.87	4359719.62	320	6996435.45	4357295.05
119	7005927.94	4359796.28	321	6996478.88	4357229.61
120	7005943.50	4359873.26	322	6996523.59	4357165.04
121	7005957.54	4359950.53	323	6996569.56	4357101.36
122	7005970.07	4360028.07	324	6996616.77	4357038.59
123	7005981.07	4360105.83	325	6996665.20	4356976.77
124	7005990.54	4360183.80	326	6996714.84	4356915.90
125	7005998.48	4360261.93	327	6996765.66	4356856.03
126	7006004.88	4360340.21	328	6996817.65	4356797.16
127	7006009.75	4360418.60	329	6996870.78	4356739.32
128	7006013.07	4360497.06	330	6996925.04	4356682.54
129	7006014.85	4360575.58	331	6996980.41	4356626.83
130	7006015.10	4360654.12	332	6997036.85	4356572.22
131	7006013.80	4360732.65	333	6997094.36	4356518.74
132	7006010.95	4360811.14	334	6997152.91	4356466.39
133	7006006.57	4360889.55	335	6997212.47	4356415.20
134	7006000.65	4360967.87	336	6997273.03	4356365.18
135	7005993.19	4361046.05	337	6997334.56	4356316.37
136	7005984.20	4361124.07	338	6997397.03	4356268.78
137	7005973.68	4361201.90	339	6997460.43	4356222.42
138	7005961.63	4361279.51	340	6997524.72	4356177.31
139	7005948.06	4361356.87	341	6997589.89	4356133.48
140	7005932.98	4361433.95	342	6997655.91	4356090.93
141	7005916.38	4361510.71	343	6997722.75	4356049.69
142	7005898.28	4361587.14	344	6997790.38	4356009.77
143	7005878.69	4361663.19	345	6997858.79	4355971.18
144	7005857.60	4361738.85	346	6997927.94	4355933.95
145	7005835.03	4361814.07	347	6997997.81	4355898.07
146	7005811.00	4361888.84	348	6998068.37	4355863.58
147	7005785.49	4361963.12	349	6998139.59	4355830.48
148	7005758.54	4362036.89	350	6998211.45	4355798.79
149	7005730.14	4362110.12	351	6998283.91	4355768.51
150	7005700.30	4362182.77	352	6998356.96	4355739.66
151	7005669.05	4362254.82	353	6998430.56	4355712.25

Сектор 22					
№ п/п	СК-1963 район W зона 4		№ п/п	СК-1963 район W зона 4	
	X	Y		X	Y
	М	М		М	М
152	7005636.39	4362326.25	354	6998504.69	4355686.29
153	7005602.33	4362397.02	355	6998579.31	4355661.79
154	7005566.89	4362467.10	356	6998654.39	4355638.76
155	7005530.08	4362536.48	357	6998729.92	4355617.21
156	7005491.92	4362605.12	358	6998805.85	4355597.14
157	7005452.41	4362673.00	359	6998882.16	4355578.57
158	7005411.58	4362740.09	360	6998958.82	4355561.51
159	7005369.44	4362806.37	361	6999035.80	4355545.95
160	7005326.01	4362871.81	362	6999113.08	4355531.90
161	7005281.30	4362936.38	363	6999190.61	4355519.38
162	7005235.33	4363000.06	364	6999268.37	4355508.38
163	7005188.12	4363062.83	365	6999346.34	4355498.91
164	7005139.69	4363124.65	366	6999424.48	4355490.97
165	7005090.05	4363185.52	367	6999502.75	4355484.57
166	7005039.23	4363245.39	368	6999581.14	4355479.70
167	7004987.24	4363304.26	369	6999659.61	4355476.38
168	7004934.11	4363362.10	370	6999738.13	4355474.59
169	7004879.85	4363418.88	371	6999816.67	4355474.35
170	7004824.49	4363474.59	372	6999895.19	4355475.65
171	7004768.04	4363529.20	373	6999973.68	4355478.49
172	7004710.53	4363582.68	374	7000052.10	4355482.88
173	7004651.98	4363635.03	375	7000130.41	4355488.80
174	7004592.42	4363686.22	376	7000208.60	4355496.25
175	7004531.86	4363736.24	377	7000286.62	4355505.25
176	7004470.33	4363785.05	378	7000364.45	4355515.77
177	7004407.86	4363832.64	379	7000442.06	4355527.81
178	7004344.46	4363879.00	380	7000519.42	4355541.38
179	7004280.17	4363924.11	381	7000596.49	4355556.47
180	7004215.00	4363967.94	382	7000673.26	4355573.06
181	7004148.98	4364010.49	383	7000749.68	4355591.16
182	7004082.15	4364051.73	384	7000825.74	4355610.76
183	7004014.51	4364091.65	385	7000901.39	4355631.84
184	7003946.10	4364130.24	386	7000976.62	4355654.41
185	7003876.95	4364167.47	387	7001051.39	4355678.45
186	7003807.09	4364203.35	388	7001125.67	4355703.95
187	7003736.53	4364237.84	389	7001199.44	4355730.91
188	7003665.30	4364270.94	390	7001272.66	4355759.31
189	7003593.44	4364302.63	391	7001345.31	4355789.14
190	7003520.98	4364332.91	392	7001417.37	4355820.40
191	7003447.93	4364361.76	393	7001488.79	4355853.06
192	7003374.33	4364389.17	394	7001559.56	4355887.11
193	7003300.20	4364415.13	395	7001629.65	4355922.55

Сектор 22					
№ п/п	СК-1963 район W зона 4		№ п/п	СК-1963 район W зона 4	
	X	Y		X	Y
	м	м		м	м
194	7003225.59	4364439.63	396	7003855.13	4357075.45
195	7003150.50	4364462.66	397	7003924.51	4357112.26
196	7003074.98	4364484.21	398	7003993.15	4357150.43
197	7002999.04	4364504.28	399	7004061.03	4357189.93
198	7002922.73	4364522.85	400	7004128.12	4357230.76
199	7002846.07	4364539.91	401	7004194.40	4357272.90
200	7002769.09	4364555.47	402	7004259.83	4357316.34
201	7002691.81	4364569.52	403	7004324.41	4357361.04
202	7002614.28	4364582.04	404	7004388.09	4357407.01
Ограничения использования объектов недвижимости и осуществления деятельности					
1) Ограничения определяются в зависимости от местоположения объекта;					
2) Высота объектов не должна превышать максимальную абсолютную отметку верха в диапазоне Н=186.16 м-190.00 м в Балтийской системе высот 1977 г.;					
3) Ограничения распространяются на новые и реконструируемые объекты/сооружения.					

Сектор 23					
№ п/п	СК-1963 район W зона 4		№ п/п	СК-1963 район W зона 4	
	X	Y		X	Y
	м	м		м	м
1	7005424.03	4363034.00	42	6995612.71	4358556.94
2	7005506.35	4363090.60	43	6995708.30	4358196.31
3	7005427.18	4363204.16	44	6995763.60	4358043.42
4	7005413.16	4363223.81	45	6995780.02	4358049.48
5	7005181.85	4363500.99	46	6995857.33	4358078.02
6	7004919.33	4363766.05	47	6995801.75	4358233.64
7	7004634.71	4364007.22	48	6995708.80	4358585.93
8	7004320.27	4364229.61	49	6995646.91	4358944.99
9	7003997.52	4364416.80	50	6995616.54	4359308.07
10	7003681.56	4364564.90	51	6995617.94	4359672.42
11	7003659.59	4364574.91	52	6995651.08	4360035.26
12	7003309.34	4364703.45	53	6995715.73	4360393.83
13	7002960.80	4364797.59	54	6995811.37	4360745.40
14	7002581.84	4364866.25	55	6995937.30	4361087.30
15	7002210.22	4364899.51	56	6996092.55	4361416.92
16	7001837.12	4364900.25	57	6996275.93	4361731.75
17	7001465.38	4364868.47	58	6996486.05	4362029.41
18	7001121.60	4364808.56	59	6996721.32	4362307.62
19	7001097.87	4364804.16	60	6996979.94	4362564.26
20	7000737.23	4364708.56	61	6997259.94	4362797.39
21	7000386.38	4364581.65	62	6997552.60	4363001.25

Сектор 23					
№ п/п	СК-1963 район W зона 4		№ п/п	СК-1963 район W зона 4	
	X	Y		X	Y
	м	м		м	м
22	7000058.87	4364429.72	63	6997559.20	4363005.23
23	6997834.28	4363277.88	64	6997876.00	4363186.87
24	6997509.42	4363091.85	65	7000107.91	4364342.34
25	6997499.09	4363085.61	66	7000431.71	4364491.81
26	6997212.71	4362886.25	67	7000774.57	4364615.11
27	6997193.06	4362872.23	68	7001126.86	4364708.06
28	6996915.87	4362640.92	69	7001485.92	4364769.96
29	6996650.82	4362378.40	70	7001849.00	4364800.32
30	6996401.87	4362084.55	71	7002213.35	4364798.93
31	6996187.26	4361779.34	72	7002576.19	4364765.78
32	6996012.18	4361477.49	73	7002934.76	4364701.14
33	6996000.30	4361456.48	74	7003286.33	4364605.49
34	6995846.84	4361129.70	75	7003628.22	4364479.56
35	6995717.56	4360779.76	76	7003957.84	4364324.32
36	6995619.28	4360419.88	77	7004272.68	4364140.94
37	6995550.61	4360040.92	78	7004570.34	4363930.81
38	6995518.43	4359681.32	79	7004848.55	4363695.54
39	6995516.61	4359296.20	80	7005105.19	4363436.93
40	6995548.39	4358924.45	81	7005338.32	4363156.92
41	6995608.31	4358580.68	-	-	-
Ограничения использования объектов недвижимости и осуществления деятельности					
1) Ограничения определяются в зависимости от местоположения объекта;					
2) Высота объектов не должна превышать максимальную абсолютную отметку верха в диапазоне Н=195.00 м-200.00 м в Балтийской системе высот 1977 г.;					
3) Ограничения распространяются на новые и реконструируемые объекты/сооружения.					

Сектор 24					
№ п/п	СК-1963 район W зона 4		№ п/п	СК-1963 район W зона 4	
	X	Y		X	Y
	м	м		м	м
1	7005506.35	4363090.60	49	6995416.70	4359292.03
2	7005588.68	4363147.21	50	6995449.22	4358911.59
3	7005511.62	4363257.72	51	6995509.14	4358567.82
4	7005492.54	4363284.47	52	6995515.13	4358535.51
5	7005258.51	4363565.06	53	6995612.87	4358166.42
6	7005247.70	4363577.43	54	6995669.88	4358008.82
7	7004990.11	4363836.55	55	6995763.60	4358043.42
8	7004978.27	4363847.93	56	6995708.30	4358196.31
9	7004699.08	4364083.62	57	6995612.71	4358556.94
10	7004686.29	4364093.93	58	6995608.31	4358580.68

Сектор 24					
№ п/п	СК-1963 район W зона 4		№ п/п	СК-1963 район W зона 4	
	X	Y		X	Y
	м	м		м	м
11	7004374.17	4364313.84	59	6995548.39	4358924.45
12	7004043.88	4364505.41	60	6995516.61	4359296.20
13	7003727.91	4364653.51	61	6995518.43	4359681.32
14	7003698.01	4364667.13	62	6995550.61	4360040.92
15	7003339.60	4364798.77	63	6995619.28	4360419.88
16	7002986.85	4364894.04	64	6995717.56	4360779.76
17	7002970.91	4364897.97	65	6995846.84	4361129.70
18	7002595.09	4364965.37	66	6996000.30	4361456.48
19	7002214.79	4364999.41	67	6996012.18	4361477.49
20	7001832.96	4365000.16	68	6996187.26	4361779.34
21	7001452.52	4364967.64	69	6996401.87	4362084.55
22	7001108.75	4364907.73	70	6996650.82	4362378.40
23	7001076.44	4364901.74	71	6996915.87	4362640.92
24	7000707.35	4364803.99	72	6997193.06	4362872.23
25	7000348.29	4364674.11	73	6997212.71	4362886.25
26	7000016.83	4364520.35	74	6997499.09	4363085.61
27	6997792.57	4363368.89	75	6997509.42	4363091.85
28	6997459.64	4363178.47	76	6997834.28	4363277.88
29	6997445.58	4363169.98	77	7000058.87	4364429.72
30	6997159.14	4362970.70	78	7000386.38	4364581.65
31	6997132.40	4362951.61	79	7000737.23	4364708.56
32	6996851.81	4362717.58	80	7001097.87	4364804.16
33	6996839.44	4362706.78	81	7001121.60	4364808.56
34	6996580.31	4362449.19	82	7001465.38	4364868.47
35	6996568.93	4362437.34	83	7001837.12	4364900.25
36	6996322.66	4362145.58	84	7002210.22	4364899.51
37	6996103.03	4361833.24	85	7002581.84	4364866.25
38	6995927.95	4361531.38	86	7002960.80	4364797.59
39	6995911.78	4361502.78	87	7003309.34	4364703.45
40	6995756.38	4361172.10	88	7003659.59	4364574.91
41	6995749.74	4361157.08	89	7003681.56	4364564.90
42	6995623.75	4360814.11	90	7003997.52	4364416.80
43	6995618.44	4360798.57	91	7004320.27	4364229.61
44	6995522.83	4360445.93	92	7004634.71	4364007.22
45	6995518.89	4360429.98	93	7004919.33	4363766.05
46	6995451.49	4360054.17	94	7005181.85	4363500.99
47	6995418.92	4359690.23	95	7005413.16	4363223.81
48	6995417.82	4359673.84	96	7005427.18	4363204.16

Сектор 24					
№ п/п	СК-1963 район W зона 4		№ п/п	СК-1963 район W зона 4	
	X	Y		X	Y
	м	м		м	м
Ограничения использования объектов недвижимости и осуществления деятельности					
1) Ограничения определяются в зависимости от местоположения объекта;					
2) Высота объектов не должна превышать максимальную абсолютную отметку верха в диапазоне Н=200.00 м-205.00 м в Балтийской системе высот 1977 г.;					
3) Ограничения распространяются на новые и реконструируемые объекты/сооружения.					

Сектор 25					
№ п/п	СК-1963 район W зона 4		№ п/п	СК-1963 район W зона 4	
	X	Y		X	Y
	м	м		м	м
1	7005588.68	4363147.21	55	6995576.15	4357974.22
2	7005620.65	4363169.19	56	6995669.88	4358008.82
3	7005671.00	4363203.81	57	6995612.87	4358166.42
4	7005596.07	4363311.28	58	6995515.13	4358535.51
5	7005571.92	4363345.13	59	6995509.14	4358567.82
6	7005335.17	4363629.12	60	6995449.22	4358911.59
7	7005321.50	4363644.77	61	6995416.70	4359292.03
8	7005060.90	4363907.05	62	6995417.82	4359673.84
9	7005045.91	4363921.45	63	6995418.92	4359690.23
10	7004763.44	4364160.02	64	6995451.49	4360054.17
11	7004747.26	4364173.06	65	6995518.89	4360429.98
12	7004428.06	4364398.07	66	6995522.83	4360445.93
13	7004090.23	4364594.02	67	6995618.44	4360798.57
14	7003774.26	4364742.12	68	6995623.75	4360814.11
15	7003736.42	4364759.35	69	6995749.74	4361157.08
16	7003369.86	4364894.08	70	6995756.38	4361172.10
17	7003012.90	4364990.49	71	6995911.78	4361502.78
18	7002992.72	4364995.47	72	6995927.95	4361531.38
19	7002608.34	4365064.49	73	6996103.03	4361833.24
20	7002219.35	4365099.30	74	6996322.66	4362145.58
21	7001828.80	4365100.08	75	6996568.93	4362437.34
22	7001439.66	4365066.81	76	6996580.31	4362449.19
23	7001095.89	4365006.90	77	6996839.44	4362706.78
24	7001055.01	4364999.31	78	6996851.81	4362717.58
25	7000677.47	4364899.43	79	6997132.40	4362951.61
26	7000310.21	4364766.58	80	6997159.14	4362970.70
27	6999974.79	4364610.98	81	6997445.58	4363169.98
28	6997730.44	4363449.33	82	6997459.64	4363178.47
29	6997409.86	4363265.09	83	6997792.57	4363368.89
30	6997392.07	4363254.34	84	7000016.83	4364520.35

Сектор 25					
№ п/п	СК-1963 район W зона 4		№ п/п	СК-1963 район W зона 4	
	X	Y		X	Y
	м	м		м	м
31	6997105.58	4363055.14	85	7000348.29	4364674.11
32	6997071.74	4363030.99	86	7000707.35	4364803.99
33	6996787.74	4362794.24	87	7001076.44	4364901.74
34	6996772.09	4362780.57	88	7001108.75	4364907.73
35	6996509.81	4362519.97	89	7001452.52	4364967.64
36	6996495.41	4362504.98	90	7001832.96	4365000.16
37	6996243.44	4362206.61	91	7002214.79	4364999.41
38	6996018.80	4361887.14	92	7002595.09	4364965.37
39	6995843.72	4361585.28	93	7002970.91	4364897.97
40	6995823.25	4361549.09	94	7002986.85	4364894.04
41	6995665.92	4361214.50	95	7003339.60	4364798.77
42	6995657.51	4361195.49	96	7003698.01	4364667.13
43	6995529.94	4360848.47	97	7003727.91	4364653.51
44	6995523.22	4360828.80	98	7004043.88	4364505.41
45	6995426.38	4360471.97	99	7004374.17	4364313.84
46	6995421.40	4360451.80	100	7004686.29	4364093.93
47	6995352.37	4360067.41	101	7004699.08	4364083.62
48	6995319.42	4359699.13	102	7004978.27	4363847.93
49	6995318.02	4359678.40	103	7004990.11	4363836.55
50	6995316.79	4359287.87	104	7005247.70	4363577.43
51	6995350.05	4358898.74	105	7005258.51	4363565.06
52	6995409.97	4358554.96	106	7005492.54	4363284.47
53	6995417.55	4358514.08	107	7005511.62	4363257.72
54	6995517.44	4358136.54	-	-	-
Ограничения использования объектов недвижимости и осуществления деятельности					
1) Ограничения определяются в зависимости от местоположения объекта;					
2) Высота объектов не должна превышать максимальную абсолютную отметку верха в диапазоне Н=205.00 м-210.00 м в Балтийской системе высот 1977 г.;					
3) Ограничения распространяются на новые и реконструируемые объекты/сооружения.					

Сектор 26					
№ п/п	СК-1963 район W зона 4		№ п/п	СК-1963 район W зона 4	
	X	Y		X	Y
	м	м		м	м
1	7005671.00	4363203.81	55	6995484.57	4357940.42
2	7005753.33	4363260.41	56	6995576.15	4357974.22
3	7005680.51	4363364.85	57	6995517.44	4358136.54
4	7005651.30	4363405.79	58	6995417.55	4358514.08
5	7005411.83	4363693.19	59	6995409.97	4358554.96
6	7005395.29	4363712.12	60	6995350.05	4358898.74

Сектор 26					
№ п/п	СК-1963 район W зона 4		№ п/п	СК-1963 район W зона 4	
	X	Y		X	Y
	м	м		м	м
7	7005131.68	4363977.56	61	6995316.79	4359287.87
8	7005113.55	4363994.98	62	6995318.02	4359678.40
9	7004827.81	4364236.43	63	6995319.42	4359699.13
10	7004808.24	4364252.20	64	6995352.37	4360067.41
11	7004481.96	4364482.30	65	6995421.40	4360451.80
12	7004136.58	4364682.63	66	6995426.38	4360471.97
13	7003820.61	4364830.73	67	6995523.22	4360828.80
14	7003774.84	4364851.58	68	6995529.94	4360848.47
15	7003400.12	4364989.39	69	6995657.51	4361195.49
16	7003038.95	4365086.94	70	6995665.92	4361214.50
17	7003014.54	4365092.96	71	6995823.25	4361549.09
18	7002621.59	4365163.61	72	6995843.72	4361585.28
19	7002223.91	4365199.20	73	6996018.80	4361887.14
20	7001824.63	4365199.99	74	6996243.44	4362206.61
21	7001426.81	4365165.98	75	6996495.41	4362504.98
22	7001083.04	4365106.07	76	6996509.81	4362519.97
23	7001033.58	4365096.89	77	6996772.09	4362780.57
24	7000647.59	4364994.86	78	6996787.74	4362794.24
25	7000272.12	4364859.04	79	6997071.74	4363030.99
26	6999909.92	4364691.02	80	6997105.58	4363055.14
27	6997684.44	4363538.12	81	6997392.07	4363254.34
28	6997360.08	4363351.71	82	6997409.86	4363265.09
29	6997338.56	4363338.71	83	6997730.44	4363449.33
30	6997052.02	4363139.59	84	6999974.79	4364610.98
31	6997011.08	4363110.37	85	7000310.21	4364766.58
32	6996723.68	4362870.90	86	7000677.47	4364899.43
33	6996704.74	4362854.36	87	7001055.01	4364999.31
34	6996439.31	4362590.75	88	7001095.89	4365006.90
35	6996421.89	4362572.63	89	7001439.66	4365066.81
36	6996164.23	4362267.65	90	7001828.80	4365100.08
37	6995934.56	4361941.04	91	7002219.35	4365099.30
38	6995759.49	4361639.18	92	7002608.34	4365064.49
39	6995734.73	4361595.40	93	7002992.72	4364995.47
40	6995575.46	4361256.90	94	7003012.90	4364990.49
41	6995565.29	4361233.91	95	7003369.86	4364894.08
42	6995436.13	4360882.82	96	7003736.42	4364759.35
43	6995428.00	4360859.03	97	7003774.26	4364742.12
44	6995329.93	4360498.02	98	7004090.23	4364594.02
45	6995323.91	4360473.61	99	7004428.06	4364398.07
46	6995253.26	4360080.66	100	7004747.26	4364173.06
47	6995219.91	4359708.04	101	7004763.44	4364160.02
48	6995218.22	4359682.95	102	7005045.91	4363921.45

Сектор 26					
№ п/п	СК-1963 район W зона 4		№ п/п	СК-1963 район W зона 4	
	X	Y		X	Y
	м	м		м	м
49	6995216.87	4359283.71	103	7005060.90	4363907.05
50	6995250.88	4358885.88	104	7005321.50	4363644.77
51	6995310.80	4358542.11	105	7005335.17	4363629.12
52	6995319.97	4358492.65	106	7005571.92	4363345.13
53	6995422.01	4358106.66	107	7005596.07	4363311.28
54	6995482.43	4357939.63	-	-	-
Ограничения использования объектов недвижимости и осуществления деятельности					
<p>1) Ограничения определяются в зависимости от местоположения объекта;</p> <p>2) Высота объектов не должна превышать максимальную абсолютную отметку верха в диапазоне Н=210.00 м-215.00 м в Балтийской системе высот 1977 г.;</p> <p>3) Ограничения распространяются на новые и реконструируемые объекты/сооружения.</p>					

Сектор 27					
№ п/п	СК-1963 район W зона 4		№ п/п	СК-1963 район W зона 4	
	X	Y		X	Y
	м	м		м	м
1	7005753.33	4363260.41	54	6995388.70	4357905.03
2	7005835.65	4363317.02	55	6995482.43	4357939.63
3	7005764.96	4363418.41	56	6995422.01	4358106.66
4	7005730.68	4363466.45	57	6995319.97	4358492.65
5	7005488.49	4363757.25	58	6995310.80	4358542.11
6	7005469.08	4363779.47	59	6995250.88	4358885.88
7	7005202.46	4364048.06	60	6995216.87	4359283.71
8	7005181.19	4364068.50	61	6995218.22	4359682.95
9	7004892.18	4364312.83	62	6995219.91	4359708.04
10	7004869.21	4364331.34	63	6995253.26	4360080.66
11	7004535.86	4364566.53	64	6995323.91	4360473.61
12	7004182.93	4364771.23	65	6995329.93	4360498.02
13	7003866.96	4364919.34	66	6995428.00	4360859.03
14	7003813.25	4364943.80	67	6995436.13	4360882.82
15	7003430.38	4365084.70	68	6995565.29	4361233.91
16	7003065.00	4365183.38	69	6995575.46	4361256.90
17	7003036.36	4365190.45	70	6995734.73	4361595.40
18	7002634.84	4365262.73	71	6995759.49	4361639.18
19	7002228.47	4365299.09	72	6995934.56	4361941.04
20	7001820.47	4365299.90	73	6996164.23	4362267.65
21	7001413.95	4365265.15	74	6996421.89	4362572.63
22	7001070.18	4365205.24	75	6996439.31	4362590.75
23	7001012.15	4365194.47	76	6996704.74	4362854.36

Сектор 27					
№ п/п	СК-1963 район W зона 4		№ п/п	СК-1963 район W зона 4	
	X	Y		X	Y
	м	м		м	м
24	7000617.71	4365090.29	77	6996723.68	4362870.90
25	7000234.04	4364951.51	78	6997011.08	4363110.37
26	6999863.93	4364779.81	79	6997052.02	4363139.59
27	6997638.44	4363626.91	80	6997338.56	4363338.71
28	6997310.30	4363438.33	81	6997360.08	4363351.71
29	6997285.05	4363423.07	82	6997684.44	4363538.12
30	6996998.46	4363224.03	83	6999909.92	4364691.02
31	6996950.42	4363189.75	84	7000272.12	4364859.04
32	6996659.61	4362947.56	85	7000647.59	4364994.86
33	6996637.39	4362928.15	86	7001033.58	4365096.89
34	6996368.81	4362661.54	87	7001083.04	4365106.07
35	6996348.36	4362640.27	88	7001426.81	4365165.98
36	6996085.01	4362328.68	89	7001824.63	4365199.99
37	6995850.33	4361994.93	90	7002223.91	4365199.20
38	6995675.25	4361693.08	91	7002621.59	4365163.61
39	6995646.20	4361641.70	92	7003014.54	4365092.96
40	6995485.00	4361299.30	93	7003038.95	4365086.94
41	6995473.06	4361272.32	94	7003400.12	4364989.39
42	6995342.32	4360917.18	95	7003774.84	4364851.58
43	6995332.78	4360889.26	96	7003820.61	4364830.73
44	6995233.48	4360524.07	97	7004136.58	4364682.63
45	6995226.41	4360495.43	98	7004481.96	4364482.30
46	6995154.14	4360093.91	99	7004808.24	4364252.20
47	6995120.40	4359716.94	100	7004827.81	4364236.43
48	6995118.41	4359687.51	101	7005113.55	4363994.98
49	6995116.96	4359279.54	102	7005131.68	4363977.56
50	6995151.71	4358873.03	103	7005395.29	4363712.12
51	6995211.62	4358529.25	104	7005411.83	4363693.19
52	6995222.39	4358471.22	105	7005651.30	4363405.79
53	6995326.58	4358076.78	106	7005680.51	4363364.85
Ограничения использования объектов недвижимости и осуществления деятельности					
<p>1) Ограничения определяются в зависимости от местоположения объекта;</p> <p>2) Высота объектов не должна превышать максимальную абсолютную отметку верха в диапазоне Н=215.00 м-220.00 м в Балтийской системе высот 1977 г.;</p> <p>3) Ограничения распространяются на новые и реконструируемые объекты/сооружения.</p>					

Сектор 28					
№ п/п	СК-1963 район W зона 4		№ п/п	СК-1963 район W зона 4	
	X	Y		X	Y
	М	М		М	М
1	7005835.65	4363317.02	55	6995294.98	4357870.43
2	7005880.16	4363347.62	56	6995388.70	4357905.03
3	7005917.98	4363373.62	57	6995326.58	4358076.78
4	7005849.41	4363471.97	58	6995222.39	4358471.22
5	7005810.06	4363527.11	59	6995211.62	4358529.25
6	7005565.14	4363821.32	60	6995151.71	4358873.03
7	7005542.87	4363846.82	61	6995116.96	4359279.54
8	7005273.25	4364118.56	62	6995118.41	4359687.51
9	7005248.83	4364142.02	63	6995120.40	4359716.94
10	7004956.55	4364389.24	64	6995154.14	4360093.91
11	7004930.19	4364410.48	65	6995226.41	4360495.43
12	7004589.76	4364650.77	66	6995233.48	4360524.07
13	7004229.28	4364859.84	67	6995332.78	4360889.26
14	7003913.31	4365007.95	68	6995342.32	4360917.18
15	7003851.67	4365036.03	69	6995473.06	4361272.32
16	7003460.64	4365180.01	70	6995485.00	4361299.30
17	7003091.05	4365279.83	71	6995646.20	4361641.70
18	7003058.18	4365287.95	72	6995675.25	4361693.08
19	7002648.09	4365361.85	73	6995850.33	4361994.93
20	7002233.03	4365398.99	74	6996085.01	4362328.68
21	7001816.31	4365399.82	75	6996348.36	4362640.27
22	7001401.10	4365364.32	76	6996368.81	4362661.54
23	7001057.32	4365304.41	77	6996637.39	4362928.15
24	7000990.72	4365292.05	78	6996659.61	4362947.56
25	7000587.83	4365185.72	79	6996950.42	4363189.75
26	7000195.95	4365043.97	80	6996998.46	4363224.03
27	6999817.93	4364868.61	81	6997285.05	4363423.07
28	6997592.44	4363715.71	82	6997310.30	4363438.33
29	6997260.52	4363524.95	83	6997638.44	4363626.91
30	6997231.54	4363507.44	84	6999863.93	4364779.81
31	6996944.90	4363308.48	85	7000234.04	4364951.51
32	6996889.76	4363269.13	86	7000617.71	4365090.29
33	6996595.55	4363024.22	87	7001012.15	4365194.47
34	6996570.05	4363001.94	88	7001070.18	4365205.24
35	6996298.30	4362732.32	89	7001413.95	4365265.15
36	6996274.84	4362707.91	90	7001820.47	4365299.90
37	6996005.80	4362389.71	91	7002228.47	4365299.09
38	6995766.10	4362048.83	92	7002634.84	4365262.73
39	6995591.02	4361746.97	93	7003036.36	4365190.45
40	6995557.68	4361688.01	94	7003065.00	4365183.38
41	6995394.54	4361341.70	95	7003430.38	4365084.70
42	6995380.84	4361310.74	96	7003813.25	4364943.80

Сектор 28					
№ п/п	СК-1963 район W зона 4		№ п/п	СК-1963 район W зона 4	
	X	Y		X	Y
	м	м		м	м
43	6995248.50	4360951.53	97	7003866.96	4364919.34
44	6995237.56	4360919.49	98	7004182.93	4364771.23
45	6995137.03	4360550.12	99	7004535.86	4364566.53
46	6995128.92	4360517.25	100	7004869.21	4364331.34
47	6995055.02	4360107.16	101	7004892.18	4364312.83
48	6995020.89	4359725.85	102	7005181.19	4364068.50
49	6995018.61	4359692.07	103	7005202.46	4364048.06
50	6995017.05	4359275.38	104	7005469.08	4363779.47
51	6995052.54	4358860.17	105	7005488.49	4363757.25
52	6995112.45	4358516.40	106	7005730.68	4363466.45
53	6995124.81	4358449.80	107	7005764.96	4363418.41
54	6995231.15	4358046.90	-	-	-
Ограничения использования объектов недвижимости и осуществления деятельности					
1) Ограничения определяются в зависимости от местоположения объекта;					
2) Высота объектов не должна превышать максимальную абсолютную отметку верха в диапазоне Н=220.00 м-225.00 м в Балтийской системе высот 1977 г.;					
3) Ограничения распространяются на новые и реконструируемые объекты/сооружения.					

Сектор 29					
№ п/п	СК-1963 район W зона 4		№ п/п	СК-1963 район W зона 4	
	X	Y		X	Y
	м	м		м	м
1	7005917.98	4363373.62	54	6995201.25	4357835.83
2	7006000.30	4363430.23	55	6995294.98	4357870.43
3	7005933.85	4363525.53	56	6995231.15	4358046.90
4	7005889.44	4363587.77	57	6995124.81	4358449.80
5	7005641.80	4363885.38	58	6995112.45	4358516.40
6	7005616.66	4363914.17	59	6995052.54	4358860.17
7	7005344.03	4364189.07	60	6995017.05	4359275.38
8	7005316.48	4364215.55	61	6995018.61	4359692.07
9	7005020.92	4364465.64	62	6995020.89	4359725.85
10	7004991.16	4364489.62	63	6995055.02	4360107.16
11	7004643.65	4364735.00	64	6995128.92	4360517.25
12	7004275.63	4364948.45	65	6995137.03	4360550.12
13	7003959.66	4365096.56	66	6995237.56	4360919.49
14	7003890.08	4365128.25	67	6995248.50	4360951.53
15	7003490.90	4365275.32	68	6995380.84	4361310.74
16	7003117.10	4365376.28	69	6995394.54	4361341.70

Сектор 29					
№ п/п	СК-1963 район W зона 4		№ п/п	СК-1963 район W зона 4	
	X	Y		X	Y
	м	м		м	м
17	7003079.99	4365385.44	70	6995557.68	4361688.01
18	7002661.34	4365460.96	71	6995591.02	4361746.97
19	7002237.59	4365498.89	72	6995766.10	4362048.83
20	7001812.14	4365499.73	73	6996005.80	4362389.71
21	7001388.24	4365463.49	74	6996274.84	4362707.91
22	7001044.47	4365403.58	75	6996298.30	4362732.32
23	7000969.29	4365389.63	76	6996570.05	4363001.94
24	7000557.95	4365281.15	77	6996595.55	4363024.22
25	7000157.87	4365136.43	78	6996889.76	4363269.13
26	6999771.93	4364957.40	79	6996944.90	4363308.48
27	6997546.45	4363804.50	80	6997231.54	4363507.44
28	6997210.74	4363611.56	81	6997260.52	4363524.95
29	6997178.02	4363591.80	82	6997592.44	4363715.71
30	6996891.33	4363392.92	83	6999817.93	4364868.61
31	6996829.10	4363348.51	84	7000195.95	4365043.97
32	6996531.48	4363100.88	85	7000587.83	4365185.72
33	6996502.70	4363075.73	86	7000990.72	4365292.05
34	6996227.80	4362803.10	87	7001057.32	4365304.41
35	6996201.32	4362775.55	88	7001401.10	4365364.32
36	6995926.58	4362450.75	89	7001816.31	4365399.82
37	6995681.87	4362102.73	90	7002233.03	4365398.99
38	6995506.79	4361800.87	91	7002648.09	4365361.85
39	6995469.15	4361734.32	92	7003058.18	4365287.95
40	6995304.08	4361384.11	93	7003091.05	4365279.83
41	6995288.62	4361349.16	94	7003460.64	4365180.01
42	6995154.69	4360985.89	95	7003851.67	4365036.03
43	6995142.34	4360949.72	96	7003913.31	4365007.95
44	6995040.58	4360576.17	97	7004229.28	4364859.84
45	6995031.43	4360539.07	98	7004589.76	4364650.77
46	6994955.90	4360120.41	99	7004930.19	4364410.48
47	6994921.39	4359734.75	100	7004956.55	4364389.24
48	6994918.81	4359696.62	101	7005248.83	4364142.02
49	6994917.13	4359271.21	102	7005273.25	4364118.56
50	6994953.37	4358847.32	103	7005542.87	4363846.82
51	6995013.28	4358503.54	104	7005565.14	4363821.32
52	6995027.23	4358428.37	105	7005810.06	4363527.11
53	6995135.71	4358017.02	106	7005849.41	4363471.97

Сектор 29					
№ п/п	СК-1963 район W зона 4		№ п/п	СК-1963 район W зона 4	
	X	Y		X	Y
	м	м		м	м
Ограничения использования объектов недвижимости и осуществления деятельности					
1) Ограничения определяются в зависимости от местоположения объекта;					
2) Высота объектов не должна превышать максимальную абсолютную отметку верха в диапазоне Н=225.00 м-230.00 м в Балтийской системе высот 1977 г.;					
3) Ограничения распространяются на новые и реконструируемые объекты/сооружения.					

Сектор 30					
№ п/п	СК-1963 район W зона 4		№ п/п	СК-1963 район W зона 4	
	X	Y		X	Y
	м	м		м	м
1	7006000.30	4363430.23	55	6995189.13	4357831.36
2	7006082.63	4363486.83	56	6995201.25	4357835.83
3	7006018.30	4363579.09	57	6995135.71	4358017.02
4	7005968.82	4363648.43	58	6995027.23	4358428.37
5	7005747.08	4363915.20	59	6995013.28	4358503.54
6	7005690.45	4363981.52	60	6994953.37	4358847.32
7	7005446.31	4364227.95	61	6994917.13	4359271.21
8	7005384.12	4364289.07	62	6994918.81	4359696.62
9	7005119.42	4364513.29	63	6994921.39	4359734.75
10	7005052.14	4364568.76	64	6994955.90	4360120.41
11	7004697.55	4364819.23	65	6995031.43	4360539.07
12	7004321.98	4365037.06	66	6995040.58	4360576.17
13	7004006.01	4365185.16	67	6995142.34	4360949.72
14	7003928.50	4365220.47	68	6995154.69	4360985.89
15	7003521.16	4365370.64	69	6995288.62	4361349.16
16	7003186.23	4365461.09	70	6995304.08	4361384.11
17	7003101.81	4365482.93	71	6995469.15	4361734.32
18	7002674.59	4365560.08	72	6995506.79	4361800.87
19	7002242.15	4365598.78	73	6995681.87	4362102.73
20	7001807.98	4365599.64	74	6995926.58	4362450.75
21	7001375.39	4365562.66	75	6996201.32	4362775.55
22	7001031.61	4365502.75	76	6996227.80	4362803.10
23	7000947.86	4365487.21	77	6996502.70	4363075.73
24	7000528.07	4365376.58	78	6996531.48	4363100.88
25	7000119.78	4365228.90	79	6996829.10	4363348.51
26	6999725.93	4365046.19	80	6996891.33	4363392.92
27	6997500.45	4363893.29	81	6997178.02	4363591.80
28	6997199.65	4363720.42	82	6997210.74	4363611.56
29	6997124.51	4363676.17	83	6997546.45	4363804.50

Сектор 30					
№ п/п	СК-1963 район W зона 4		№ п/п	СК-1963 район W зона 4	
	X	Y		X	Y
	м	м		м	м
30	6996837.77	4363477.37	84	6999771.93	4364957.40
31	6996768.43	4363427.89	85	7000157.87	4365136.43
32	6996501.66	4363206.16	86	7000557.95	4365281.15
33	6996435.35	4363149.53	87	7000969.29	4365389.63
34	6996188.92	4362905.38	88	7001044.47	4365403.58
35	6996127.79	4362843.19	89	7001388.24	4365463.49
36	6995847.37	4362511.78	90	7001812.14	4365499.73
37	6995597.63	4362156.62	91	7002237.59	4365498.89
38	6995422.56	4361854.77	92	7002661.34	4365460.96
39	6995380.63	4361780.62	93	7003079.99	4365385.44
40	6995232.56	4361466.92	94	7003117.10	4365376.28
41	6995196.39	4361387.57	95	7003490.90	4365275.32
42	6995076.23	4361062.16	96	7003890.08	4365128.25
43	6995047.11	4360979.96	97	7003959.66	4365096.56
44	6994955.77	4360645.31	98	7004275.63	4364948.45
45	6994933.93	4360560.88	99	7004643.65	4364735.00
46	6994856.78	4360133.66	100	7004991.16	4364489.62
47	6994825.86	4359788.11	101	7005020.92	4364465.64
48	6994819.01	4359701.18	102	7005316.48	4364215.55
49	6994817.22	4359267.05	103	7005344.03	4364189.07
50	6994854.20	4358834.46	104	7005616.66	4363914.17
51	6994914.11	4358490.69	105	7005641.80	4363885.38
52	6994929.65	4358406.94	106	7005889.44	4363587.77
53	6995040.28	4357987.14	107	7005933.85	4363525.53
54	6995107.53	4357801.23	-	-	-
Ограничения использования объектов недвижимости и осуществления деятельности					
1) Ограничения определяются в зависимости от местоположения объекта;					
2) Высота объектов не должна превышать максимальную абсолютную отметку верха в диапазоне Н=230.00 м-235.00 м в Балтийской системе высот 1977 г.;					
3) Ограничения распространяются на новые и реконструируемые объекты/сооружения.					

Сектор 31					
№ п/п	СК-1963 район W зона 4		№ п/п	СК-1963 район W зона 4	
	X	Y		X	Y
	м	м		м	м
1	7006082.63	4363486.83	63	6994725.96	4359792.67
2	7006139.67	4363526.05	64	6994719.21	4359705.73
3	7006164.95	4363543.43	65	6994718.09	4359658.81
4	7006075.88	4363671.19	66	6994717.31	4359262.89
5	7006048.20	4363709.09	67	6994755.03	4358821.60

Сектор 31					
№ п/п	СК-1963 район W зона 4		№ п/п	СК-1963 район W зона 4	
	X	Y		X	Y
	М	М		М	М
6	7006018.89	4363745.75	68	6994823.01	4358431.56
7	7005820.95	4363982.61	69	6994832.07	4358385.51
8	7005764.24	4364048.86	70	6994843.14	4358339.89
9	7005731.86	4364082.83	71	6994944.85	4357957.26
10	7005514.02	4364301.54	72	6995013.80	4357766.64
11	7005451.76	4364362.59	73	6995107.53	4357801.23
12	7005416.53	4364393.61	74	6995040.28	4357987.14
13	7005180.46	4364592.50	75	6994929.65	4358406.94
14	7005113.12	4364647.90	76	6994914.11	4358490.69
15	7005075.32	4364675.73	77	6994854.20	4358834.46
16	7004751.45	4364903.46	78	6994817.22	4359267.05
17	7004368.33	4365125.67	79	6994819.01	4359701.18
18	7004009.84	4365293.71	80	6994825.86	4359788.11
19	7003966.91	4365312.70	81	6994856.78	4360133.66
20	7003923.20	4365329.80	82	6994933.93	4360560.88
21	7003551.42	4365465.95	83	6994955.77	4360645.31
22	7003208.07	4365558.68	84	6995047.11	4360979.96
23	7003123.63	4365580.43	85	6995076.23	4361062.16
24	7003077.61	4365589.68	86	6995196.39	4361387.57
25	7002687.84	4365659.20	87	6995232.56	4361466.92
26	7002246.71	4365698.68	88	6995380.63	4361780.62
27	7001803.82	4365699.56	89	6995422.56	4361854.77
28	7001362.53	4365661.83	90	6995597.63	4362156.62
29	7000972.49	4365593.86	91	6995847.37	4362511.78
30	7000926.43	4365584.79	92	6996127.79	4362843.19
31	7000880.82	4365573.73	93	6996188.92	4362905.38
32	7000498.18	4365472.01	94	6996435.35	4363149.53
33	7000081.70	4365321.36	95	6996501.66	4363206.16
34	6999679.93	4365134.98	96	6996768.43	4363427.89
35	6997454.45	4363982.08	97	6996837.77	4363477.37
36	6997146.09	4363804.87	98	6997124.51	4363676.17
37	6997071.00	4363760.53	99	6997199.65	4363720.42
38	6997031.92	4363734.54	100	6997500.45	4363893.29
39	6996745.68	4363534.95	101	6999725.93	4365046.19
40	6996707.77	4363507.27	102	7000119.78	4365228.90
41	6996671.11	4363477.97	103	7000528.07	4365376.58
42	6996434.25	4363280.02	104	7000947.86	4365487.21
43	6996368.00	4363223.32	105	7001031.61	4365502.75
44	6996334.03	4363190.93	106	7001375.39	4365562.66
45	6996115.33	4362973.09	107	7001807.98	4365599.64
46	6996054.27	4362910.83	108	7002242.15	4365598.78
47	6996023.25	4362875.60	109	7002674.59	4365560.08

Сектор 31					
№ п/п	СК-1963 район W зона 4		№ п/п	СК-1963 район W зона 4	
	X	Y		X	Y
	м	м		м	м
48	6995768.16	4362572.81	110	7003101.81	4365482.93
49	6995513.40	4362210.52	111	7003186.23	4365461.09
50	6995314.76	4361868.04	112	7003521.16	4365370.64
51	6995292.10	4361826.93	113	7003928.50	4365220.47
52	6995271.26	4361784.88	114	7004006.01	4365185.16
53	6995140.25	4361505.37	115	7004321.98	4365037.06
54	6995104.17	4361425.99	116	7004697.55	4364819.23
55	6995087.07	4361382.28	117	7005052.14	4364568.76
56	6994980.92	4361092.42	118	7005119.42	4364513.29
57	6994951.89	4361010.19	119	7005384.12	4364289.07
58	6994938.67	4360965.15	120	7005446.31	4364227.95
59	6994858.18	4360667.14	121	7005690.45	4363981.52
60	6994836.44	4360582.70	122	7005747.08	4363915.20
61	6994827.19	4360536.68	123	7005968.82	4363648.43
62	6994757.66	4360146.91	124	7006018.30	4363579.09
Ограничения использования объектов недвижимости и осуществления деятельности					
1) Ограничения определяются в зависимости от местоположения объекта;					
2) Высота объектов не должна превышать максимальную абсолютную отметку верха в диапазоне Н=235.00 м-240.00 м в Балтийской системе высот 1977 г.;					
3) Ограничения распространяются на новые и реконструируемые объекты/сооружения.					

Сектор 32					
№ п/п	СК-1963 район W зона 4		№ п/п	СК-1963 район W зона 4	
	X	Y		X	Y
	м	м		м	м
1	7006164.95	4363543.43	71	6995013.80	4357766.64
2	7006243.64	4363597.54	72	6994944.85	4357957.26
3	7006143.75	4363790.35	73	6994843.14	4358339.89
4	7006123.08	4363775.38	74	6994832.07	4358385.51
5	7005894.81	4364050.03	75	6994823.01	4358431.56
6	7005838.04	4364116.21	76	6994755.03	4358821.60
7	7005802.64	4364153.34	77	6994717.31	4359262.89
8	7005581.72	4364375.13	78	6994718.09	4359658.81
9	7005519.40	4364436.12	79	6994719.21	4359705.73
10	7005480.90	4364470.02	80	6994725.96	4359792.67
11	7005241.49	4364671.72	81	6994757.66	4360146.91
12	7005174.09	4364727.04	82	6994827.19	4360536.68
13	7005132.79	4364757.45	83	6994836.44	4360582.70
14	7004805.35	4364987.70	84	6994858.18	4360667.14
15	7004414.68	4365214.28	85	6994938.67	4360965.15

Сектор 32					
№ п/п	СК-1963 район W зона 4		№ п/п	СК-1963 район W зона 4	
	X	Y		X	Y
	м	м		м	м
16	7004052.24	4365384.17	86	6994951.89	4361010.19
17	7004005.33	4365404.92	87	6994980.92	4361092.42
18	7003957.56	4365423.61	88	6995087.07	4361382.28
19	7003581.68	4365561.26	89	6995104.17	4361425.99
20	7003229.91	4365656.27	90	6995140.25	4361505.37
21	7003145.44	4365677.92	91	6995271.26	4361784.88
22	7003095.15	4365688.03	92	6995292.10	4361826.93
23	7002701.09	4365758.32	93	6995314.76	4361868.04
24	7002251.27	4365798.57	94	6995513.40	4362210.52
25	7001799.65	4365799.47	95	6995768.16	4362572.81
26	7001349.68	4365761.00	96	6996023.25	4362875.60
27	7000955.33	4365692.28	97	6996054.27	4362910.83
28	7000905.00	4365682.37	98	6996115.33	4362973.09
29	7000855.16	4365670.28	99	6996334.03	4363190.93
30	7000468.30	4365567.44	100	6996368.00	4363223.32
31	7000043.62	4365413.83	101	6996434.25	4363280.02
32	6999633.93	4365223.78	102	6996671.11	4363477.97
33	6997408.45	4364070.88	103	6996707.77	4363507.27
34	6997092.53	4363889.31	104	6996745.68	4363534.95
35	6997017.49	4363844.90	105	6997031.92	4363734.54
36	6996974.78	4363816.49	106	6997071.00	4363760.53
37	6996688.54	4363616.90	107	6997146.09	4363804.87
38	6996647.11	4363586.65	108	6997454.45	4363982.08
39	6996607.05	4363554.63	109	6999679.93	4365134.98
40	6996366.84	4363353.88	110	7000081.70	4365321.36
41	6996300.65	4363297.11	111	7000498.18	4365472.01
42	6996263.53	4363261.71	112	7000880.82	4365573.73
43	6996041.73	4363040.79	113	7000926.43	4365584.79
44	6995980.75	4362978.47	114	7000972.49	4365593.86
45	6995946.85	4362939.97	115	7001362.53	4365661.83
46	6995688.94	4362633.85	116	7001803.82	4365699.56
47	6995429.17	4362264.42	117	7002246.71	4365698.68
48	6995228.34	4361918.16	118	7002687.84	4365659.20
49	6995203.58	4361873.24	119	7003077.61	4365589.68
50	6995180.80	4361827.28	120	7003123.63	4365580.43
51	6995047.94	4361543.82	121	7003208.07	4365558.68
52	6995011.94	4361464.40	122	7003551.42	4365465.95
53	6994993.26	4361416.63	123	7003923.20	4365329.80
54	6994885.61	4361122.68	124	7003966.91	4365312.70
55	6994856.67	4361040.42	125	7004009.84	4365293.71
56	6994842.22	4360991.20	126	7004368.33	4365125.67
57	6994760.60	4360688.98	127	7004751.45	4364903.46

Сектор 32					
№ п/п	СК-1963 район W зона 4		№ п/п	СК-1963 район W зона 4	
	X	Y		X	Y
	м	м		м	м
58	6994738.94	4360604.52	128	7005075.32	4364675.73
59	6994728.84	4360554.23	129	7005113.12	4364647.90
60	6994658.55	4360160.16	130	7005180.46	4364592.50
61	6994626.07	4359797.23	131	7005416.53	4364393.61
62	6994619.41	4359710.29	132	7005451.76	4364362.59
63	6994618.19	4359659.01	133	7005514.02	4364301.54
64	6994617.39	4359258.72	134	7005731.86	4364082.83
65	6994655.86	4358808.75	135	7005764.24	4364048.86
66	6994724.59	4358414.41	136	7005820.95	4363982.61
67	6994734.49	4358364.08	137	7006018.89	4363745.75
68	6994746.59	4358314.23	138	7006048.20	4363709.09
69	6994849.42	4357927.38	139	7006075.88	4363671.19
70	6994920.08	4357732.04	-	-	-
Ограничения использования объектов недвижимости и осуществления деятельности					
1) Ограничения определяются в зависимости от местоположения объекта;					
2) Высота объектов не должна превышать максимальную абсолютную отметку верха в диапазоне Н=240.00 м-245.00 м в Балтийской системе высот 1977 г.;					
3) Ограничения распространяются на новые и реконструируемые объекты/сооружения.					

Сектор 33					
№ п/п	СК-1963 район W зона 4		№ п/п	СК-1963 район W зона 4	
	X	Y		X	Y
	м	м		м	м
1	7006123.08	4363775.38	70	6994679.90	4357876.57
2	7006143.75	4363790.35	71	6994781.31	4357680.81
3	7006204.06	4363834.04	72	6994893.68	4357722.30
4	7006172.21	4363873.89	73	6994920.08	4357732.04
5	7005968.67	4364117.44	74	6994849.42	4357927.38
6	7005911.83	4364183.56	75	6994746.59	4358314.23
7	7005873.42	4364223.84	76	6994734.49	4358364.08
8	7005649.43	4364448.73	77	6994724.59	4358414.41
9	7005587.04	4364509.64	78	6994655.86	4358808.75
10	7005545.27	4364546.42	79	6994617.39	4359258.72
11	7005302.53	4364750.93	80	6994618.19	4359659.01
12	7005235.07	4364806.17	81	6994619.41	4359710.29
13	7005190.25	4364839.17	82	6994626.07	4359797.23
14	7004859.24	4365071.93	83	6994658.55	4360160.16
15	7004461.03	4365302.89	84	6994728.84	4360554.23
16	7004094.64	4365474.63	85	6994738.94	4360604.52
17	7004043.74	4365497.14	86	6994760.60	4360688.98

Сектор 33					
№ п/п	СК-1963 район W зона 4		№ п/п	СК-1963 район W зона 4	
	X	Y		X	Y
	м	м		м	м
18	7003991.91	4365517.42	87	6994842.22	4360991.20
19	7003611.94	4365656.57	88	6994856.67	4361040.42
20	7003251.75	4365753.85	89	6994885.61	4361122.68
21	7003167.26	4365775.41	90	6994993.26	4361416.63
22	7003112.70	4365786.38	91	6995011.94	4361464.40
23	7002714.34	4365857.44	92	6995047.94	4361543.82
24	7002255.83	4365898.47	93	6995180.80	4361827.28
25	7001795.49	4365899.38	94	6995203.58	4361873.24
26	7001336.82	4365860.17	95	6995228.34	4361918.16
27	7000938.18	4365790.70	96	6995429.17	4362264.42
28	7000883.57	4365779.95	97	6995688.94	4362633.85
29	7000829.49	4365766.83	98	6995946.85	4362939.97
30	7000438.42	4365662.88	99	6995980.75	4362978.47
31	7000005.53	4365506.29	100	6996041.73	4363040.79
32	6999587.93	4365312.57	101	6996263.53	4363261.71
33	6997362.45	4364159.67	102	6996300.65	4363297.11
34	6997038.97	4363973.76	103	6996366.84	4363353.88
35	6996963.98	4363929.26	104	6996607.05	4363554.63
36	6996917.64	4363898.44	105	6996647.11	4363586.65
37	6996631.40	4363698.85	106	6996688.54	4363616.90
38	6996586.45	4363666.03	107	6996974.78	4363816.49
39	6996542.98	4363631.29	108	6997017.49	4363844.90
40	6996299.43	4363427.74	109	6997092.53	4363889.31
41	6996233.30	4363370.90	110	6997408.45	4364070.88
42	6996193.03	4363332.50	111	6999633.93	4365223.78
43	6995968.14	4363108.50	112	7000043.62	4365413.83
44	6995907.22	4363046.11	113	7000468.30	4365567.44
45	6995870.45	4363004.34	114	7000855.16	4365670.28
46	6995609.73	4362694.88	115	7000905.00	4365682.37
47	6995344.94	4362318.32	116	7000955.33	4365692.28
48	6995141.92	4361968.28	117	7001349.68	4365761.00
49	6995115.05	4361919.54	118	7001799.65	4365799.47
50	6995090.34	4361869.68	119	7002251.27	4365798.57
51	6994955.62	4361582.28	120	7002701.09	4365758.32
52	6994919.72	4361502.82	121	7003095.15	4365688.03
53	6994899.45	4361450.99	122	7003145.44	4365677.92
54	6994790.29	4361152.94	123	7003229.91	4365656.27
55	6994761.45	4361070.65	124	7003581.68	4365561.26
56	6994745.77	4361017.25	125	7003957.56	4365423.61
57	6994663.01	4360710.82	126	7004005.33	4365404.92
58	6994641.45	4360626.33	127	7004052.24	4365384.17
59	6994630.49	4360571.77	128	7004414.68	4365214.28

Сектор 33					
№ п/п	СК-1963 район W зона 4		№ п/п	СК-1963 район W зона 4	
	X	Y		X	Y
	м	м		м	м
60	6994559.43	4360173.41	129	7004805.35	4364987.70
61	6994526.17	4359801.79	130	7005132.79	4364757.45
62	6994519.61	4359714.85	131	7005174.09	4364727.04
63	6994518.28	4359659.21	132	7005241.49	4364671.72
64	6994517.48	4359254.56	133	7005480.90	4364470.02
65	6994556.69	4358795.89	134	7005519.40	4364436.12
66	6994626.17	4358397.25	135	7005581.72	4364375.13
67	6994636.92	4358342.65	136	7005802.64	4364153.34
68	6994650.04	4358288.56	137	7005838.04	4364116.21
69	6994752.92	4357901.51	138	7005894.81	4364050.03
Ограничения использования объектов недвижимости и осуществления деятельности					
1) Ограничения определяются в зависимости от местоположения объекта;					
2) Высота объектов не должна превышать максимальную абсолютную отметку верха в диапазоне Н=245.00 м-250.00 м в Балтийской системе высот 1977 г.;					
3) Ограничения распространяются на новые и реконструируемые объекты/сооружения.					

Сектор 34					
№ п/п	СК-1963 район W зона 4		№ п/п	СК-1963 район W зона 4	
	X	Y		X	Y
	м	м		м	м
1	7006204.06	4363834.04	69	6994679.90	4357876.57
2	7006285.04	4363892.69	70	6994752.92	4357901.51
3	7006248.87	4363937.95	71	6994650.04	4358288.56
4	7006042.53	4364184.85	72	6994636.92	4358342.65
5	7005985.62	4364250.91	73	6994626.17	4358397.25
6	7005944.21	4364294.34	74	6994556.69	4358795.89
7	7005717.13	4364522.32	75	6994517.48	4359254.56
8	7005654.68	4364583.16	76	6994518.28	4359659.21
9	7005609.64	4364622.82	77	6994519.61	4359714.85
10	7005363.56	4364830.14	78	6994526.17	4359801.79
11	7005296.04	4364885.31	79	6994559.43	4360173.41
12	7005247.72	4364920.90	80	6994630.49	4360571.77
13	7004913.14	4365156.16	81	6994641.45	4360626.33
14	7004507.39	4365391.50	82	6994663.01	4360710.82
15	7004137.04	4365565.09	83	6994745.77	4361017.25
16	7004082.16	4365589.37	84	6994761.45	4361070.65
17	7004026.27	4365611.23	85	6994790.29	4361152.94
18	7003642.20	4365751.88	86	6994899.45	4361450.99
19	7003273.59	4365851.44	87	6994919.72	4361502.82
20	7003189.08	4365872.91	88	6994955.62	4361582.28

Сектор 34					
№ п/п	СК-1963 район W зона 4		№ п/п	СК-1963 район W зона 4	
	X	Y		X	Y
	м	м		м	м
21	7003130.24	4365884.73	89	6995090.34	4361869.68
22	7002727.59	4365956.56	90	6995115.05	4361919.54
23	7002260.39	4365998.37	91	6995141.92	4361968.28
24	7001791.32	4365999.30	92	6995344.94	4362318.32
25	7001323.96	4365959.34	93	6995609.73	4362694.88
26	7000921.03	4365889.12	94	6995870.45	4363004.34
27	7000862.14	4365877.53	95	6995907.22	4363046.11
28	7000803.82	4365863.38	96	6995968.14	4363108.50
29	7000408.54	4365758.31	97	6996193.03	4363332.50
30	6999967.45	4365598.75	98	6996233.30	4363370.90
31	6999541.94	4365401.36	99	6996299.43	4363427.74
32	6997316.45	4364248.46	100	6996542.98	4363631.29
33	6996985.40	4364058.21	101	6996586.45	4363666.03
34	6996910.47	4364013.63	102	6996631.40	4363698.85
35	6996860.50	4363980.39	103	6996917.64	4363898.44
36	6996574.26	4363780.80	104	6996963.98	4363929.26
37	6996525.79	4363745.41	105	6997038.97	4363973.76
38	6996478.91	4363707.94	106	6997362.45	4364159.67
39	6996232.01	4363501.60	107	6999587.93	4365312.57
40	6996165.96	4363444.69	108	7000005.53	4365506.29
41	6996122.52	4363403.28	109	7000438.42	4365662.88
42	6995894.54	4363176.20	110	7000829.49	4365766.83
43	6995833.70	4363113.75	111	7000883.57	4365779.95
44	6995794.04	4363068.71	112	7000938.18	4365790.70
45	6995530.51	4362755.91	113	7001336.82	4365860.17
46	6995260.71	4362372.21	114	7001795.49	4365899.38
47	6995055.50	4362018.41	115	7002255.83	4365898.47
48	6995026.53	4361965.85	116	7002714.34	4365857.44
49	6994999.88	4361912.08	117	7003112.70	4365786.38
50	6994863.31	4361620.73	118	7003167.26	4365775.41
51	6994827.50	4361541.23	119	7003251.75	4365753.85
52	6994805.63	4361485.34	120	7003611.94	4365656.57
53	6994694.98	4361183.20	121	7003991.91	4365517.42
54	6994666.23	4361100.88	122	7004043.74	4365497.14
55	6994649.32	4361043.30	123	7004094.64	4365474.63
56	6994565.42	4360732.66	124	7004461.03	4365302.89
57	6994543.96	4360648.15	125	7004859.24	4365071.93
58	6994532.13	4360589.32	126	7005190.25	4364839.17
59	6994460.31	4360186.66	127	7005235.07	4364806.17
60	6994426.27	4359806.35	128	7005302.53	4364750.93
61	6994419.81	4359719.40	129	7005545.27	4364546.42
62	6994418.38	4359659.41	130	7005587.04	4364509.64

Сектор 34					
№ п/п	СК-1963 район W зона 4		№ п/п	СК-1963 район W зона 4	
	X	Y		X	Y
	м	м		м	м
63	6994417.57	4359250.40	131	7005649.43	4364448.73
64	6994457.52	4358783.04	132	7005873.42	4364223.84
65	6994527.74	4358380.10	133	7005911.83	4364183.56
66	6994539.34	4358321.22	134	7005968.67	4364117.44
67	6994553.48	4358262.90	135	7006172.21	4363873.89
68	6994658.15	4357869.14	-	-	-
Ограничения использования объектов недвижимости и осуществления деятельности					
1) Ограничения определяются в зависимости от местоположения объекта;					
2) Высота объектов не должна превышать максимальную абсолютную отметку верха в диапазоне Н=250.00 м-255.00 м в Балтийской системе высот 1977 г.;					
3) Ограничения распространяются на новые и реконструируемые объекты/сооружения.					

Сектор 35					
№ п/п	СК-1963 район W зона 4		№ п/п	СК-1963 район W зона 4	
	X	Y		X	Y
	м	м		м	м
1	7006285.04	4363892.69	69	6994563.13	4357837.73
2	7006296.87	4363901.26	70	6994563.46	4357836.81
3	7006366.01	4363951.34	71	6994658.15	4357869.14
4	7006325.53	4364002.02	72	6994553.48	4358262.90
5	7006116.39	4364252.26	73	6994539.34	4358321.22
6	7006059.41	4364318.26	74	6994527.74	4358380.10
7	7006014.99	4364364.84	75	6994457.52	4358783.04
8	7005784.84	4364595.91	76	6994417.57	4359250.40
9	7005722.32	4364656.69	77	6994418.38	4359659.41
10	7005674.01	4364699.23	78	6994419.81	4359719.40
11	7005424.59	4364909.36	79	6994426.27	4359806.35
12	7005357.02	4364964.45	80	6994460.31	4360186.66
13	7005305.18	4365002.62	81	6994532.13	4360589.32
14	7004967.04	4365240.39	82	6994543.96	4360648.15
15	7004553.74	4365480.11	83	6994565.42	4360732.66
16	7004179.44	4365655.55	84	6994649.32	4361043.30
17	7004120.57	4365681.59	85	6994666.23	4361100.88
18	7004060.63	4365705.04	86	6994694.98	4361183.20
19	7003672.46	4365847.20	87	6994805.63	4361485.34
20	7003295.42	4365949.03	88	6994827.50	4361541.23
21	7003210.89	4365970.40	89	6994863.31	4361620.73
22	7003147.79	4365983.08	90	6994999.88	4361912.08
23	7002740.84	4366055.67	91	6995026.53	4361965.85
24	7002264.95	4366098.26	92	6995055.50	4362018.41

Сектор 35					
№ п/п	СК-1963 район W зона 4		№ п/п	СК-1963 район W зона 4	
	X	Y		X	Y
	м	м		м	м
25	7001787.16	4366099.21	93	6995260.71	4362372.21
26	7001311.11	4366058.51	94	6995530.51	4362755.91
27	7000903.87	4365987.54	95	6995794.04	4363068.71
28	7000840.72	4365975.11	96	6995833.70	4363113.75
29	7000778.16	4365959.93	97	6995894.54	4363176.20
30	7000378.66	4365853.74	98	6996122.52	4363403.28
31	6999929.36	4365691.22	99	6996165.96	4363444.69
32	6999495.94	4365490.15	100	6996232.01	4363501.60
33	6997270.45	4364337.25	101	6996478.91	4363707.94
34	6996931.84	4364142.65	102	6996525.79	4363745.41
35	6996856.96	4364097.99	103	6996574.26	4363780.80
36	6996803.36	4364062.34	104	6996860.50	4363980.39
37	6996517.12	4363862.75	105	6996910.47	4364013.63
38	6996465.13	4363824.79	106	6996985.40	4364058.21
39	6996414.85	4363784.60	107	6997316.45	4364248.46
40	6996164.60	4363575.47	108	6999541.94	4365401.36
41	6996098.61	4363518.48	109	6999967.45	4365598.75
42	6996052.02	4363474.06	110	7000408.54	4365758.31
43	6995820.95	4363243.91	111	7000803.82	4365863.38
44	6995760.18	4363181.39	112	7000862.14	4365877.53
45	6995717.64	4363133.08	113	7000921.03	4365889.12
46	6995451.30	4362816.95	114	7001323.96	4365959.34
47	6995176.47	4362426.11	115	7001791.32	4365999.30
48	6994969.08	4362068.53	116	7002260.39	4365998.37
49	6994938.00	4362012.16	117	7002727.59	4365956.56
50	6994909.42	4361954.48	118	7003130.24	4365884.73
51	6994771.00	4361659.18	119	7003189.08	4365872.91
52	6994735.27	4361579.65	120	7003273.59	4365851.44
53	6994711.82	4361519.70	121	7003642.20	4365751.88
54	6994599.67	4361213.46	122	7004026.27	4365611.23
55	6994571.01	4361131.11	123	7004082.16	4365589.37
56	6994552.87	4361069.35	124	7004137.04	4365565.09
57	6994467.84	4360754.50	125	7004507.39	4365391.50
58	6994446.46	4360669.97	126	7004913.14	4365156.16
59	6994433.78	4360606.86	127	7005247.72	4364920.90
60	6994361.19	4360199.91	128	7005296.04	4364885.31
61	6994326.38	4359810.91	129	7005363.56	4364830.14
62	6994320.01	4359723.96	130	7005609.64	4364622.82
63	6994318.48	4359659.61	131	7005654.68	4364583.16
64	6994317.65	4359246.23	132	7005717.13	4364522.32
65	6994358.35	4358770.18	133	7005944.21	4364294.34
66	6994429.32	4358362.95	134	7005985.62	4364250.91

Сектор 35					
№ п/п	СК-1963 район W зона 4		№ п/п	СК-1963 район W зона 4	
	X	Y		X	Y
	м	м		м	м
67	6994441.76	4358299.79	135	7006042.53	4364184.85
68	6994456.93	4358237.23	136	7006248.87	4363937.95
Ограничения использования объектов недвижимости и осуществления деятельности					
1) Ограничения определяются в зависимости от местоположения объекта;					
2) Высота объектов не должна превышать максимальную абсолютную отметку верха в диапазоне Н=255.00 м-260.00 м в Балтийской системе высот 1977 г.;					
3) Ограничения распространяются на новые и реконструируемые объекты/сооружения.					

Сектор 36					
№ п/п	СК-1963 район W зона 4		№ п/п	СК-1963 район W зона 4	
	X	Y		X	Y
	м	м		м	м
1	7006366.01	4363951.34	70	6994496.25	4357813.85
2	7006446.90	4364009.93	71	6994563.46	4357836.81
3	7006402.19	4364066.08	72	6994563.13	4357837.73
4	7006190.25	4364319.68	73	6994456.93	4358237.23
5	7006133.20	4364385.60	74	6994441.76	4358299.79
6	7006085.77	4364435.35	75	6994429.32	4358362.95
7	7005852.54	4364669.51	76	6994358.35	4358770.18
8	7005789.96	4364730.21	77	6994317.65	4359246.23
9	7005738.38	4364775.63	78	6994318.48	4359659.61
10	7005485.63	4364988.57	79	6994320.01	4359723.96
11	7005417.99	4365043.59	80	6994326.38	4359810.91
12	7005362.65	4365084.34	81	6994361.19	4360199.91
13	7005020.94	4365324.62	82	6994433.78	4360606.86
14	7004600.09	4365568.72	83	6994446.46	4360669.97
15	7004221.84	4365746.01	84	6994467.84	4360754.50
16	7004158.99	4365773.82	85	6994552.87	4361069.35
17	7004094.98	4365798.85	86	6994571.01	4361131.11
18	7003702.72	4365942.51	87	6994599.67	4361213.46
19	7003317.26	4366046.61	88	6994711.82	4361519.70
20	7003232.71	4366067.89	89	6994735.27	4361579.65
21	7003165.33	4366081.44	90	6994771.00	4361659.18
22	7002754.09	4366154.79	91	6994909.42	4361954.48
23	7002269.51	4366198.16	92	6994938.00	4362012.16
24	7001783.00	4366199.12	93	6994969.08	4362068.53
25	7001298.25	4366157.68	94	6995176.47	4362426.11
26	7000886.72	4366085.96	95	6995451.30	4362816.95
27	7000819.29	4366072.69	96	6995717.64	4363133.08
28	7000752.49	4366056.49	97	6995760.18	4363181.39

Сектор 36					
№ п/п	СК-1963 район W зона 4		№ п/п	СК-1963 район W зона 4	
	X	Y		X	Y
	М	М		М	М
29	7000348.78	4365949.17	98	6995820.95	4363243.91
30	6999891.28	4365783.68	99	6996052.02	4363474.06
31	6999449.94	4365578.95	100	6996098.61	4363518.48
32	6997224.46	4364426.05	101	6996164.60	4363575.47
33	6996878.28	4364227.10	102	6996414.85	4363784.60
34	6996803.45	4364182.36	103	6996465.13	4363824.79
35	6996746.22	4364144.29	104	6996517.12	4363862.75
36	6996459.98	4363944.71	105	6996803.36	4364062.34
37	6996404.47	4363904.17	106	6996856.96	4364097.99
38	6996350.78	4363861.26	107	6996931.84	4364142.65
39	6996097.19	4363649.33	108	6997270.45	4364337.25
40	6996031.26	4363592.27	109	6999495.94	4365490.15
41	6995981.52	4363544.85	110	6999929.36	4365691.22
42	6995747.36	4363311.62	111	7000378.66	4365853.74
43	6995686.65	4363249.03	112	7000778.16	4365959.93
44	6995641.23	4363197.45	113	7000840.72	4365975.11
45	6995372.08	4362877.98	114	7000903.87	4365987.54
46	6995092.24	4362480.01	115	7001311.11	4366058.51
47	6994882.66	4362118.66	116	7001787.16	4366099.21
48	6994849.48	4362058.46	117	7002264.95	4366098.26
49	6994818.96	4361996.88	118	7002740.84	4366055.67
50	6994678.69	4361697.63	119	7003147.79	4365983.08
51	6994643.05	4361618.06	120	7003210.89	4365970.40
52	6994618.01	4361554.05	121	7003295.42	4365949.03
53	6994504.36	4361243.72	122	7003672.46	4365847.20
54	6994475.79	4361161.34	123	7004060.63	4365705.04
55	6994456.42	4361095.40	124	7004120.57	4365681.59
56	6994370.25	4360776.33	125	7004179.44	4365655.55
57	6994348.97	4360691.78	126	7004553.74	4365480.11
58	6994335.43	4360624.40	127	7004967.04	4365240.39
59	6994262.07	4360213.16	128	7005305.18	4365002.62
60	6994226.48	4359815.47	129	7005357.02	4364964.45
61	6994220.21	4359728.51	130	7005424.59	4364909.36
62	6994218.57	4359659.80	131	7005674.01	4364699.23
63	6994217.74	4359242.07	132	7005722.32	4364656.69
64	6994259.18	4358757.33	133	7005784.84	4364595.91
65	6994330.90	4358345.79	134	7006014.99	4364364.84
66	6994344.18	4358278.36	135	7006059.41	4364318.26
67	6994360.38	4358211.57	136	7006116.39	4364252.26
68	6994467.70	4357807.85	137	7006325.53	4364002.02
69	6994468.90	4357804.51	-	-	-

Сектор 36					
№ п/п	СК-1963 район W зона 4		№ п/п	СК-1963 район W зона 4	
	X	Y		X	Y
	м	м		м	м
Ограничения использования объектов недвижимости и осуществления деятельности					
1) Ограничения определяются в зависимости от местоположения объекта;					
2) Высота объектов не должна превышать максимальную абсолютную отметку верха в диапазоне Н=260.00 м-265.00 м в Балтийской системе высот 1977 г.;					
3) Ограничения распространяются на новые и реконструируемые объекты/сооружения.					

Сектор 37					
№ п/п	СК-1963 район W зона 4		№ п/п	СК-1963 район W зона 4	
	X	Y		X	Y
	м	м		м	м
1	7006446.90	4364009.93	70	6994374.34	4357772.22
2	7006449.99	4364012.17	71	6994468.90	4357804.51
3	7006527.79	4364068.52	72	6994467.70	4357807.85
4	7006478.85	4364130.15	73	6994360.38	4358211.57
5	7006264.12	4364387.09	74	6994344.18	4358278.36
6	7006206.99	4364452.95	75	6994330.90	4358345.79
7	7006156.56	4364505.85	76	6994259.18	4358757.33
8	7005920.25	4364743.10	77	6994217.74	4359242.07
9	7005857.60	4364803.73	78	6994218.57	4359659.80
10	7005802.75	4364852.04	79	6994220.21	4359728.51
11	7005546.66	4365067.79	80	6994226.48	4359815.47
12	7005478.97	4365122.73	81	6994262.07	4360213.16
13	7005420.11	4365166.07	82	6994335.43	4360624.40
14	7005074.83	4365408.86	83	6994348.97	4360691.78
15	7004646.44	4365657.33	84	6994370.25	4360776.33
16	7004264.24	4365836.47	85	6994456.42	4361095.40
17	7004197.40	4365866.04	86	6994475.79	4361161.34
18	7004129.34	4365892.67	87	6994504.36	4361243.72
19	7003732.98	4366037.82	88	6994618.01	4361554.05
20	7003339.10	4366144.20	89	6994643.05	4361618.06
21	7003254.53	4366165.39	90	6994678.69	4361697.63
22	7003182.87	4366179.79	91	6994818.96	4361996.88
23	7002767.34	4366253.91	92	6994849.48	4362058.46
24	7002274.07	4366298.05	93	6994882.66	4362118.66
25	7001778.83	4366299.04	94	6995092.24	4362480.01
26	7001285.40	4366256.85	95	6995372.08	4362877.98
27	7000869.57	4366184.38	96	6995641.23	4363197.45
28	7000797.86	4366170.27	97	6995686.65	4363249.03
29	7000726.83	4366153.04	98	6995747.36	4363311.62

Сектор 37					
№ п/п	СК-1963 район W зона 4		№ п/п	СК-1963 район W зона 4	
	X	Y		X	Y
	М	М		М	М
30	7000318.90	4366044.60	99	6995981.52	4363544.85
31	6999853.19	4365876.14	100	6996031.26	4363592.27
32	6999403.94	4365667.74	101	6996097.19	4363649.33
33	6997178.46	4364514.84	102	6996350.78	4363861.26
34	6996824.72	4364311.54	103	6996404.47	4363904.17
35	6996749.93	4364266.73	104	6996459.98	4363944.71
36	6996689.08	4364226.24	105	6996746.22	4364144.29
37	6996402.84	4364026.66	106	6996803.45	4364182.36
38	6996343.81	4363983.55	107	6996878.28	4364227.10
39	6996286.72	4363937.92	108	6997224.46	4364426.05
40	6996029.78	4363723.19	109	6999449.94	4365578.95
41	6995963.91	4363666.07	110	6999891.28	4365783.68
42	6995911.01	4363615.63	111	7000348.78	4365949.17
43	6995673.76	4363379.32	112	7000752.49	4366056.49
44	6995613.13	4363316.68	113	7000819.29	4366072.69
45	6995564.83	4363261.82	114	7000886.72	4366085.96
46	6995292.87	4362939.02	115	7001298.25	4366157.68
47	6995008.01	4362533.91	116	7001783.00	4366199.12
48	6994796.23	4362168.78	117	7002269.51	4366198.16
49	6994760.95	4362104.77	118	7002754.09	4366154.79
50	6994728.50	4362039.28	119	7003165.33	4366081.44
51	6994586.38	4361736.08	120	7003232.71	4366067.89
52	6994550.83	4361656.48	121	7003317.26	4366046.61
53	6994524.20	4361588.41	122	7003702.72	4365942.51
54	6994409.05	4361273.98	123	7004094.98	4365798.85
55	6994380.57	4361191.57	124	7004158.99	4365773.82
56	6994359.98	4361121.45	125	7004221.84	4365746.01
57	6994272.67	4360798.17	126	7004600.09	4365568.72
58	6994251.48	4360713.60	127	7005020.94	4365324.62
59	6994237.08	4360641.95	128	7005362.65	4365084.34
60	6994162.95	4360226.41	129	7005417.99	4365043.59
61	6994126.59	4359820.03	130	7005485.63	4364988.57
62	6994120.41	4359733.07	131	7005738.38	4364775.63
63	6994118.67	4359660.00	132	7005789.96	4364730.21
64	6994117.83	4359237.91	133	7005852.54	4364669.51
65	6994160.01	4358744.47	134	7006085.77	4364435.35
66	6994232.48	4358328.64	135	7006133.20	4364385.60
67	6994246.60	4358256.93	136	7006190.25	4364319.68
68	6994263.83	4358185.90	137	7006402.19	4364066.08
69	6994372.26	4357777.97	-	-	-

Сектор 37					
№ п/п	СК-1963 район W зона 4		№ п/п	СК-1963 район W зона 4	
	X	Y		X	Y
	м	м		м	м
Ограничения использования объектов недвижимости и осуществления деятельности					
1) Ограничения определяются в зависимости от местоположения объекта;					
2) Высота объектов не должна превышать максимальную абсолютную отметку верха в диапазоне Н=265.00 м-270.00 м в Балтийской системе высот 1977 г.;					
3) Ограничения распространяются на новые и реконструируемые объекты/сооружения.					

Сектор 38					
№ п/п	СК-1963 район W зона 4		№ п/п	СК-1963 район W зона 4	
	X	Y		X	Y
	м	м		м	м
1	7006527.79	4364068.52	70	6994279.79	4357739.93
2	7006603.11	4364123.08	71	6994312.59	4357751.13
3	7006608.68	4364127.11	72	6994374.34	4357772.22
4	7006555.51	4364194.21	73	6994372.26	4357777.97
5	7006337.98	4364454.50	74	6994263.83	4358185.90
6	7006280.78	4364520.30	75	6994246.60	4358256.93
7	7006227.34	4364576.35	76	6994232.48	4358328.64
8	7005987.95	4364816.69	77	6994160.01	4358744.47
9	7005925.24	4364877.26	78	6994117.83	4359237.91
10	7005867.12	4364928.44	79	6994118.67	4359660.00
11	7005607.69	4365147.00	80	6994120.41	4359733.07
12	7005539.94	4365201.87	81	6994126.59	4359820.03
13	7005477.58	4365247.79	82	6994162.95	4360226.41
14	7005128.73	4365493.09	83	6994237.08	4360641.95
15	7004692.79	4365745.94	84	6994251.48	4360713.60
16	7004306.65	4365926.93	85	6994272.67	4360798.17
17	7004235.82	4365958.26	86	6994359.98	4361121.45
18	7004163.69	4365986.48	87	6994380.57	4361191.57
19	7003763.24	4366133.13	88	6994409.05	4361273.98
20	7003360.94	4366241.79	89	6994524.20	4361588.41
21	7003276.35	4366262.88	90	6994550.83	4361656.48
22	7003200.42	4366278.14	91	6994586.38	4361736.08
23	7002780.59	4366353.03	92	6994728.50	4362039.28
24	7002278.63	4366397.95	93	6994760.95	4362104.77
25	7001774.67	4366398.95	94	6994796.23	4362168.78
26	7001272.54	4366356.03	95	6995008.01	4362533.91
27	7000852.42	4366282.81	96	6995292.87	4362939.02
28	7000776.43	4366267.85	97	6995564.83	4363261.82
29	7000701.16	4366249.59	98	6995613.13	4363316.68
30	7000289.02	4366140.03	99	6995673.76	4363379.32

Сектор 38					
№ п/п	СК-1963 район W зона 4		№ п/п	СК-1963 район W зона 4	
	X	Y		X	Y
	М	М		М	М
31	6999815.11	4365968.61	100	6995911.01	4363615.63
32	6999357.94	4365756.53	101	6995963.91	4363666.07
33	6997132.46	4364603.63	102	6996029.78	4363723.19
34	6996771.15	4364395.99	103	6996286.72	4363937.92
35	6996696.42	4364351.09	104	6996343.81	4363983.55
36	6996631.94	4364308.19	105	6996402.84	4364026.66
37	6996345.70	4364108.61	106	6996689.08	4364226.24
38	6996283.15	4364062.94	107	6996749.93	4364266.73
39	6996222.65	4364014.58	108	6996824.72	4364311.54
40	6995962.36	4363797.05	109	6997178.46	4364514.84
41	6995896.56	4363739.86	110	6999403.94	4365667.74
42	6995840.51	4363686.41	111	6999853.19	4365876.14
43	6995600.17	4363447.03	112	7000318.90	4366044.60
44	6995539.61	4363384.32	113	7000726.83	4366153.04
45	6995488.43	4363326.19	114	7000797.86	4366170.27
46	6995213.66	4363000.05	115	7000869.57	4366184.38
47	6994923.78	4362587.80	116	7001285.40	4366256.85
48	6994709.81	4362218.90	117	7001778.83	4366299.04
49	6994672.43	4362151.08	118	7002274.07	4366298.05
50	6994638.04	4362081.69	119	7002767.34	4366253.91
51	6994494.07	4361774.53	120	7003182.87	4366179.79
52	6994458.60	4361694.89	121	7003254.53	4366165.39
53	6994430.39	4361622.77	122	7003339.10	4366144.20
54	6994313.73	4361304.24	123	7003732.98	4366037.82
55	6994285.35	4361221.81	124	7004129.34	4365892.67
56	6994263.53	4361147.50	125	7004197.40	4365866.04
57	6994175.08	4360820.01	126	7004264.24	4365836.47
58	6994153.98	4360735.42	127	7004646.44	4365657.33
59	6994138.72	4360659.49	128	7005074.83	4365408.86
60	6994063.84	4360239.66	129	7005420.11	4365166.07
61	6994026.69	4359824.60	130	7005478.97	4365122.73
62	6994020.61	4359737.63	131	7005546.66	4365067.79
63	6994018.76	4359660.20	132	7005802.75	4364852.04
64	6994017.91	4359233.74	133	7005857.60	4364803.73
65	6994060.84	4358731.61	134	7005920.25	4364743.10
66	6994134.06	4358311.49	135	7006156.56	4364505.85
67	6994149.02	4358235.50	136	7006206.99	4364452.95
68	6994167.28	4358160.23	137	7006264.12	4364387.09
69	6994276.83	4357748.09	138	7006478.85	4364130.15

Сектор 38					
№ п/п	СК-1963 район W зона 4		№ п/п	СК-1963 район W зона 4	
	X	Y		X	Y
	м	м		м	м
Ограничения использования объектов недвижимости и осуществления деятельности					
1) Ограничения определяются в зависимости от местоположения объекта;					
2) Высота объектов не должна превышать максимальную абсолютную отметку верха в диапазоне Н=270.00 м-275.00 м в Балтийской системе высот 1977 г.;					
3) Ограничения распространяются на новые и реконструируемые объекты/сооружения.					

Сектор 39					
№ п/п	СК-1963 район W зона 4		№ п/п	СК-1963 район W зона 4	
	X	Y		X	Y
	м	м		м	м
1	7006608.68	4364127.11	69	6994185.23	4357707.64
2	7006689.57	4364185.71	70	6994279.79	4357739.93
3	7006632.17	4364258.28	71	6994276.83	4357748.09
4	7006411.84	4364521.91	72	6994167.28	4358160.23
5	7006354.58	4364587.65	73	6994149.02	4358235.50
6	7006298.12	4364646.86	74	6994134.06	4358311.49
7	7006055.66	4364890.29	75	6994060.84	4358731.61
8	7005992.88	4364950.78	76	6994017.91	4359233.74
9	7005931.49	4365004.84	77	6994018.76	4359660.20
10	7005668.73	4365226.21	78	6994020.61	4359737.63
11	7005600.92	4365281.01	79	6994026.69	4359824.60
12	7005535.04	4365329.51	80	6994063.84	4360239.66
13	7005182.63	4365577.32	81	6994138.72	4360659.49
14	7004739.14	4365834.54	82	6994153.98	4360735.42
15	7004349.05	4366017.39	83	6994175.08	4360820.01
16	7004274.23	4366050.49	84	6994263.53	4361147.50
17	7004198.05	4366080.29	85	6994285.35	4361221.81
18	7003793.50	4366228.44	86	6994313.73	4361304.24
19	7003382.77	4366339.37	87	6994430.39	4361622.77
20	7003298.16	4366360.37	88	6994458.60	4361694.89
21	7003217.96	4366376.49	89	6994494.07	4361774.53
22	7002793.84	4366452.15	90	6994638.04	4362081.69
23	7002283.19	4366497.85	91	6994672.43	4362151.08
24	7001770.51	4366498.86	92	6994709.81	4362218.90
25	7001259.69	4366455.20	93	6994923.78	4362587.80
26	7000835.26	4366381.23	94	6995213.66	4363000.05
27	7000755.00	4366365.43	95	6995488.43	4363326.19
28	7000675.50	4366346.14	96	6995539.61	4363384.32
29	7000259.14	4366235.46	97	6995600.17	4363447.03
30	6999777.02	4366061.07	98	6995840.51	4363686.41

Сектор 39					
№ п/п	СК-1963 район W зона 4		№ п/п	СК-1963 район W зона 4	
	X	Y		X	Y
	м	м		м	м
31	6999311.94	4365845.33	99	6995896.56	4363739.86
32	6997086.46	4364692.43	100	6995962.36	4363797.05
33	6996717.59	4364480.43	101	6996222.65	4364014.58
34	6996642.91	4364435.46	102	6996283.15	4364062.94
35	6996574.80	4364390.14	103	6996345.70	4364108.61
36	6996288.56	4364190.56	104	6996631.94	4364308.19
37	6996222.49	4364142.32	105	6996696.42	4364351.09
38	6996158.59	4364091.24	106	6996771.15	4364395.99
39	6995894.95	4363870.91	107	6997132.46	4364603.63
40	6995829.22	4363813.65	108	6999357.94	4365756.53
41	6995770.01	4363757.20	109	6999815.11	4365968.61
42	6995526.58	4363514.73	110	7000289.02	4366140.03
43	6995466.08	4363451.96	111	7000701.16	4366249.59
44	6995412.02	4363390.56	112	7000776.43	4366267.85
45	6995134.44	4363061.08	113	7000852.42	4366282.81
46	6994839.54	4362641.70	114	7001272.54	4366356.03
47	6994623.39	4362269.03	115	7001774.67	4366398.95
48	6994583.90	4362197.38	116	7002278.63	4366397.95
49	6994547.58	4362124.09	117	7002780.59	4366353.03
50	6994401.75	4361812.99	118	7003200.42	4366278.14
51	6994366.38	4361733.31	119	7003276.35	4366262.88
52	6994336.58	4361657.12	120	7003360.94	4366241.79
53	6994218.42	4361334.50	121	7003763.24	4366133.13
54	6994190.13	4361252.04	122	7004163.69	4365986.48
55	6994167.08	4361173.54	123	7004235.82	4365958.26
56	6994077.49	4360841.85	124	7004306.65	4365926.93
57	6994056.49	4360757.24	125	7004692.79	4365745.94
58	6994040.37	4360677.03	126	7005128.73	4365493.09
59	6993964.72	4360252.91	127	7005477.58	4365247.79
60	6993926.80	4359829.16	128	7005539.94	4365201.87
61	6993920.80	4359742.18	129	7005607.69	4365147.00
62	6993918.86	4359660.40	130	7005867.12	4364928.44
63	6993918.00	4359229.58	131	7005925.24	4364877.26
64	6993961.67	4358718.76	132	7005987.95	4364816.69
65	6994035.64	4358294.34	133	7006227.34	4364576.35
66	6994051.44	4358214.07	134	7006280.78	4364520.30
67	6994070.72	4358134.57	135	7006337.98	4364454.50
68	6994181.40	4357718.21	136	7006555.51	4364194.21

Сектор 39					
№ п/п	СК-1963 район W зона 4		№ п/п	СК-1963 район W зона 4	
	X	Y		X	Y
	м	м		м	м
Ограничения использования объектов недвижимости и осуществления деятельности					
1) Ограничения определяются в зависимости от местоположения объекта;					
2) Высота объектов не должна превышать максимальную абсолютную отметку верха в диапазоне Н=275.00 м-280.00 м в Балтийской системе высот 1977 г.;					
3) Ограничения распространяются на новые и реконструируемые объекты/сооружения.					

Сектор 40					
№ п/п	СК-1963 район W зона 4		№ п/п	СК-1963 район W зона 4	
	X	Y		X	Y
	м	м		м	м
1	7006689.57	4364185.71	123	6994676.87	4362614.16
2	7006756.22	4364233.98	124	6994625.99	4362529.75
3	7006790.53	4364258.83	125	6994576.50	4362444.52
4	7006782.55	4364270.27	126	6994528.41	4362358.49
5	7006722.07	4364348.08	127	6994481.74	4362271.68
6	7006660.31	4364424.90	128	6994436.51	4362184.11
7	7006597.31	4364500.68	129	6994392.72	4362095.82
8	7006533.06	4364575.43	130	6994350.39	4362006.81
9	7006467.60	4364649.10	131	6994309.52	4361917.13
10	7006400.93	4364721.70	132	6994270.14	4361826.78
11	7006333.09	4364793.18	133	6994232.24	4361735.80
12	7006264.07	4364863.55	134	6994195.84	4361644.21
13	7006193.91	4364932.77	135	6994160.95	4361552.03
14	7006122.63	4365000.83	136	6994127.58	4361459.29
15	7006050.23	4365067.70	137	6994095.74	4361366.02
16	7005976.75	4365133.38	138	6994065.43	4361272.24
17	7005902.19	4365197.85	139	6994036.67	4361177.97
18	7005826.59	4365261.08	140	6994009.46	4361083.24
19	7005749.96	4365323.06	141	6993983.81	4360988.08
20	7005672.32	4365383.77	142	6993959.73	4360892.50
21	7005593.70	4365443.20	143	6993937.22	4360796.55
22	7005514.11	4365501.33	144	6993916.29	4360700.24
23	7005433.57	4365558.15	145	6993896.95	4360603.60
24	7005352.11	4365613.63	146	6993879.19	4360506.65
25	7005269.76	4365667.77	147	6993863.03	4360409.43
26	7005186.52	4365720.55	148	6993848.47	4360311.95
27	7005102.43	4365771.96	149	6993835.51	4360214.25
28	7005017.51	4365821.97	150	6993824.16	4360116.34
29	7004931.77	4365870.59	151	6993814.42	4360018.27
30	7004845.25	4365917.79	152	6993806.29	4359920.05
31	7004757.96	4365963.56	153	6993799.77	4359821.70

Сектор 40					
№ п/п	СК-1963 район W зона 4		№ п/п	СК-1963 район W зона 4	
	X	Y		X	Y
	м	м		м	м
32	7004669.94	4366007.89	154	6993794.87	4359723.27
33	7004581.20	4366050.77	155	6993791.59	4359624.76
34	7004491.76	4366092.19	156	6993789.93	4359526.22
35	7004401.66	4366132.13	157	6993789.89	4359427.66
36	7004310.92	4366170.59	158	6993791.46	4359329.11
37	7004219.55	4366207.55	159	6993794.65	4359230.61
38	7004127.59	4366243.01	160	6993799.47	4359132.16
39	7004035.06	4366276.95	161	6993805.89	4359033.82
40	7003941.98	4366309.36	162	6993813.93	4358935.59
41	7003848.39	4366340.25	163	6993823.59	4358837.50
42	7003754.30	4366369.59	164	6993834.85	4358739.59
43	7003659.74	4366397.38	165	6993847.72	4358641.87
44	7003564.74	4366423.62	166	6993862.20	4358544.38
45	7003469.32	4366448.29	167	6993878.27	4358447.14
46	7003373.50	4366471.39	168	6993895.94	4358350.18
47	7003277.32	4366492.91	169	6993915.20	4358253.52
48	7003180.80	4366512.85	170	6993936.04	4358157.19
49	7003083.97	4366531.20	171	6993958.47	4358061.22
50	7002986.84	4366547.96	172	6993982.47	4357965.63
51	7002889.46	4366563.12	173	6994008.03	4357870.44
52	7002791.84	4366576.68	174	6994035.15	4357775.69
53	7002694.01	4366588.64	175	6994063.83	4357681.39
54	7002595.99	4366598.98	176	6994068.73	4357667.85
55	7002497.82	4366607.72	177	6994128.94	4357688.41
56	7002399.52	4366614.84	178	6994185.23	4357707.64
57	7002301.12	4366620.34	179	6994181.40	4357718.21
58	7002202.63	4366624.23	180	6994070.72	4358134.57
59	7002104.10	4366626.50	181	6994051.44	4358214.07
60	7002005.54	4366627.15	182	6994035.64	4358294.34
61	7001906.99	4366626.18	183	6993961.67	4358718.76
62	7001808.47	4366623.60	184	6993918.00	4359229.58
63	7001710.00	4366619.39	185	6993918.86	4359660.40
64	7001611.61	4366613.57	186	6993920.80	4359742.18
65	7001513.33	4366606.14	187	6993926.80	4359829.16
66	7001415.19	4366597.09	188	6993964.72	4360252.91
67	7001317.21	4366586.42	189	6994040.37	4360677.03
68	7001219.42	4366574.16	190	6994056.49	4360757.24
69	7001121.84	4366560.28	191	6994077.49	4360841.85
70	7001024.50	4366544.81	192	6994167.08	4361173.54
71	7000927.44	4366527.74	193	6994190.13	4361252.04
72	7000830.66	4366509.07	194	6994218.42	4361334.50
73	7000734.20	4366488.82	195	6994336.58	4361657.12

Сектор 40					
№ п/п	СК-1963 район W зона 4		№ п/п	СК-1963 район W зона 4	
	X	Y		X	Y
	м	м		м	м
74	7000638.09	4366466.99	196	6994366.38	4361733.31
75	7000542.36	4366443.58	197	6994401.75	4361812.99
76	7000447.01	4366418.60	198	6994547.58	4362124.09
77	7000352.10	4366392.07	199	6994583.90	4362197.38
78	7000257.63	4366363.97	200	6994623.39	4362269.03
79	7000163.63	4366334.33	201	6994839.54	4362641.70
80	7000070.14	4366303.14	202	6995134.44	4363061.08
81	6999977.17	4366270.43	203	6995412.02	4363390.56
82	6999884.75	4366236.19	204	6995466.08	4363451.96
83	6999792.90	4366200.44	205	6995526.58	4363514.73
84	6999701.65	4366163.18	206	6995770.01	4363757.20
85	6999611.03	4366124.44	207	6995829.22	4363813.65
86	6999521.06	4366084.20	208	6995894.95	4363870.91
87	6999431.76	4366042.50	209	6996158.59	4364091.24
88	6999343.15	4365999.33	210	6996222.49	4364142.32
89	6999255.27	4365954.72	211	6996288.56	4364190.56
90	6997029.79	4364801.82	212	6996574.80	4364390.14
91	6996942.65	4364755.76	213	6996642.91	4364435.46
92	6996856.28	4364708.29	214	6996717.59	4364480.43
93	6996770.71	4364659.40	215	6997086.46	4364692.43
94	6996685.94	4364609.11	216	6999311.94	4365845.33
95	6996602.02	4364557.43	217	6999777.02	4366061.07
96	6996518.95	4364504.39	218	7000259.14	4366235.46
97	6996436.77	4364449.98	219	7000675.50	4366346.14
98	6996355.49	4364394.24	220	7000755.00	4366365.43
99	6996275.14	4364337.16	221	7000835.26	4366381.23
100	6996195.73	4364278.78	222	7001259.69	4366455.20
101	6996117.30	4364219.09	223	7001770.51	4366498.86
102	6996039.86	4364158.13	224	7002283.19	4366497.85
103	6995963.43	4364095.90	225	7002793.84	4366452.15
104	6995888.03	4364032.43	226	7003217.96	4366376.49
105	6995813.68	4363967.73	227	7003298.16	4366360.37
106	6995740.41	4363901.81	228	7003382.77	4366339.37
107	6995668.23	4363834.70	229	7003793.50	4366228.44
108	6995597.16	4363766.41	230	7004198.05	4366080.29
109	6995527.23	4363696.97	231	7004274.23	4366050.49
110	6995458.44	4363626.38	232	7004349.05	4366017.39
111	6995390.82	4363554.68	233	7004739.14	4365834.54
112	6995324.39	4363481.87	234	7005182.63	4365577.32
113	6995259.16	4363407.99	235	7005535.04	4365329.51
114	6995195.16	4363333.04	236	7005600.92	4365281.01
115	6995132.40	4363257.05	237	7005668.73	4365226.21

Сектор 40					
№ п/п	СК-1963 район W зона 4		№ п/п	СК-1963 район W зона 4	
	X	Y		X	Y
	м	м		м	м
116	6995070.89	4363180.04	238	7005931.49	4365004.84
117	6995010.65	4363102.03	239	7005992.88	4364950.78
118	6994951.71	4363023.04	240	7006055.66	4364890.29
119	6994894.07	4362943.09	241	7006298.12	4364646.86
120	6994837.75	4362862.21	242	7006354.58	4364587.65
121	6994782.77	4362780.41	243	7006411.84	4364521.91
122	6994729.14	4362697.72	244	7006632.17	4364258.28
Ограничения использования объектов недвижимости и осуществления деятельности					
<p>1) Ограничения определяются в зависимости от местоположения объекта;</p> <p>2) Высота объектов не должна превышать максимальную абсолютную отметку верха в диапазоне Н=280.00 м-286.16 м в Балтийской системе высот 1977 г.;</p> <p>3) Ограничения распространяются на новые и реконструируемые объекты/сооружения.</p>					

Сектор 41			
№ п/п	СК-1963 район W зона 4		Ограничения использования объектов недвижимости и осуществления деятельности
	X	Y	
	м	м	
1	7002573.91	4360778.05	<p>1) Ограничения определяются в зависимости от местоположения объекта;</p> <p>2) Высота объектов не должна превышать максимальную абсолютную отметку верха в диапазоне Н=129.89 м-135.00 м в Балтийской системе высот 1977 г.;</p> <p>3) Ограничения распространяются на новые и реконструируемые объекты/сооружения.</p>
2	7002626.07	4360797.30	
3	7002506.55	4361028.03	
4	7002460.73	4360996.52	
5	7002253.12	4360853.78	
6	7002241.33	4360845.67	
7	7002324.13	4360685.84	
8	7002337.55	4360690.80	

Сектор 42			
№ п/п	СК-1963 район W зона 4		Ограничения использования объектов недвижимости и осуществления деятельности
	X	Y	
	м	м	
1	7002921.52	4360906.37	<p>1) Ограничения определяются в зависимости от местоположения объекта;</p> <p>2) Высота объектов не должна превышать максимальную абсолютную отметку верха в диапазоне Н=135.00 м-140.00 м в Балтийской системе высот 1977 г.;</p> <p>3) Ограничения распространяются на новые и реконструируемые объекты/сооружения.</p>
2	7002766.06	4361206.46	
3	7002668.34	4361139.27	
4	7002506.55	4361028.03	
5	7002626.07	4360797.30	
6	7002810.27	4360865.30	

Сектор 43			
№ п/п	СК-1963 район W зона 4		Ограничения использования объектов недвижимости и осуществления деятельности
	X	Y	
	м	м	
1	7003216.96	4361015.43	1) Ограничения определяются в зависимости от местоположения объекта; 2) Высота объектов не должна превышать максимальную абсолютную отметку верха в диапазоне Н=140.00 м-145.00 м в Балтийской системе высот 1977 г.; 3) Ограничения распространяются на новые и реконструируемые объекты/сооружения.
2	7003025.56	4361384.89	
3	7002875.95	4361282.02	
4	7002766.06	4361206.46	
5	7002921.52	4360906.37	
6	7003046.63	4360952.55	

Сектор 44			
№ п/п	СК-1963 район W зона 4		Ограничения использования объектов недвижимости и осуществления деятельности
	X	Y	
	м	м	
1	7003512.41	4361124.49	1) Ограничения определяются в зависимости от местоположения объекта; 2) Высота объектов не должна превышать максимальную абсолютную отметку верха в диапазоне Н=145.00 м-150.00 м в Балтийской системе высот 1977 г.; 3) Ограничения распространяются на новые и реконструируемые объекты/сооружения.
2	7003285.07	4361563.32	
3	7003083.56	4361424.76	
4	7003025.56	4361384.89	
5	7003216.96	4361015.43	
6	7003282.99	4361039.80	

Сектор 45			
№ п/п	СК-1963 район W зона 4		Ограничения использования объектов недвижимости и осуществления деятельности
	X	Y	
	м	м	
1	7003755.71	4361214.30	1) Ограничения определяются в зависимости от местоположения объекта; 2) Высота объектов не должна превышать максимальную абсолютную отметку верха в диапазоне Н=150.00 м-155.00 м в Балтийской системе высот 1977 г.; 3) Ограничения распространяются на новые и реконструируемые объекты/сооружения.
2	7003807.85	4361233.55	
3	7003544.58	4361741.75	
4	7003498.78	4361710.26	
5	7003291.17	4361567.51	
6	7003285.07	4361563.32	
7	7003512.41	4361124.49	
8	7003519.35	4361127.05	

Сектор 46			
№ п/п	СК-1963 район W зона 4		Ограничения использования объектов недвижимости и осуществления деятельности
	X	Y	
	м	м	
1	7004103.30	4361342.61	1) Ограничения определяются в зависимости от местоположения объекта; 2) Высота объектов не должна превышать максимальную абсолютную отметку верха в диапазоне Н=155.00 м-160.00 м в Балтийской системе высот 1977 г.; 3) Ограничения распространяются на новые и реконструируемые объекты/сооружения.
2	7003804.09	4361920.18	
3	7003706.39	4361853.01	
4	7003544.58	4361741.75	
5	7003807.85	4361233.55	
6	7003992.07	4361301.55	

Сектор 47			
№ п/п	СК-1963 район W зона 4		Ограничения использования объектов недвижимости и осуществления деятельности
	X	Y	
	м	м	
1	7004398.74	4361451.67	1) Ограничения определяются в зависимости от местоположения объекта; 2) Высота объектов не должна превышать максимальную абсолютную отметку верха в диапазоне Н=160.00 м-165.00 м в Балтийской системе высот 1977 г.; 3) Ограничения распространяются на новые и реконструируемые объекты/сооружения.
2	7004063.60	4362098.61	
3	7003914.01	4361995.75	
4	7003804.09	4361920.18	
5	7004103.30	4361342.61	
6	7004228.43	4361388.80	

Сектор 48			
№ п/п	СК-1963 район W зона 4		Ограничения использования объектов недвижимости и осуществления деятельности
	X	Y	
	м	м	
1	7004694.19	4361560.73	1) Ограничения определяются в зависимости от местоположения объекта; 2) Высота объектов не должна превышать максимальную абсолютную отметку верха в диапазоне Н=165.00 м-170.00 м в Балтийской системе высот 1977 г.; 3) Ограничения распространяются на новые и реконструируемые объекты/сооружения.
2	7004323.11	4362277.04	
3	7004121.62	4362138.50	
4	7004063.60	4362098.61	
5	7004398.74	4361451.67	
6	7004464.79	4361476.05	

Сектор 49			
№ п/п	СК-1963 район W зона 4		Ограничения использования объектов недвижимости и осуществления деятельности
	X	Y	
	м	м	
1	7004989.63	4361669.79	1) Ограничения определяются в зависимости от местоположения объекта; 2) Высота объектов не должна превышать максимальную абсолютную отметку верха в диапазоне Н=170.00 м-175.00 м в Балтийской системе высот 1977 г.; 3) Ограничения распространяются на новые и реконструируемые объекты/сооружения.
2	7004582.62	4362455.47	
3	7004377.39	4362314.36	
4	7004323.11	4362277.04	
5	7004694.19	4361560.73	
6	7004755.99	4361583.55	

Сектор 50			
№ п/п	СК-1963 район W зона 4		Ограничения использования объектов недвижимости и осуществления деятельности
	X	Y	
	м	м	
1	7005285.08	4361778.85	1) Ограничения определяются в зависимости от местоположения объекта; 2) Высота объектов не должна превышать максимальную абсолютную отметку верха в диапазоне Н=175.00 м-180.00 м в Балтийской системе высот 1977 г.; 3) Ограничения распространяются на новые и реконструируемые объекты/сооружения.
2	7004842.13	4362633.90	
3	7004582.62	4362455.47	
4	7004989.63	4361669.79	

Сектор 51			
№ п/п	СК-1963 район W зона 4		Ограничения использования объектов недвижимости и осуществления деятельности
	X	Y	
	м	м	
1	7005649.07	4361913.22	1) Ограничения определяются в зависимости от местоположения объекта; 2) Высота объектов не должна превышать максимальную абсолютную отметку верха в диапазоне Н=180.00 м-186.16 м в Балтийской системе высот 1977 г.; 3) Ограничения распространяются на новые и реконструируемые объекты/сооружения.
2	7005161.84	4362853.72	
3	7004842.13	4362633.90	
4	7005285.08	4361778.85	

Сектор 52			
№ п/п	СК-1963 район W зона 4		Ограничения использования объектов недвижимости и осуществления деятельности
	X	Y	
	м	м	
1	7006135.01	4362092.60	1) Ограничения определяются в зависимости от местоположения объекта; 2) Высота объектов не должна превышать максимальную абсолютную отметку верха в диапазоне Н=190.00 м-195.00 м в Балтийской системе высот 1977 г.; 3) Ограничения распространяются на новые и реконструируемые объекты/сооружения.
2	7006171.41	4362106.04	
3	7005620.65	4363169.19	
4	7005588.68	4363147.21	
5	7005506.35	4363090.60	
6	7005424.03	4363034.00	
7	7005361.14	4362990.76	
8	7005444.28	4362830.29	
9	7005460.39	4362806.41	
10	7005637.90	4362496.35	
11	7005787.43	4362172.40	
12	7005792.84	4362157.45	
13	7005875.97	4361996.98	
14	7005947.56	4362023.40	
15	7006041.29	4362058.00	

Сектор 53			
№ п/п	СК-1963 район W зона 4		Ограничения использования объектов недвижимости и осуществления деятельности
	X	Y	
	м	м	
1	7006416.19	4362196.39	1) Ограничения определяются в зависимости от местоположения объекта; 2) Высота объектов не должна превышать максимальную абсолютную отметку верха в диапазоне Н=195.00 м-200.00 м в Балтийской системе высот 1977 г.; 3) Ограничения распространяются на новые и реконструируемые объекты/сооружения.
2	7006466.86	4362215.10	
3	7005880.16	4363347.62	
4	7005835.65	4363317.02	
5	7005753.33	4363260.41	
6	7005671.00	4363203.81	
7	7005620.65	4363169.19	
8	7006171.41	4362106.04	
9	7006228.74	4362127.20	
10	7006322.46	4362161.79	

Сектор 54			
№ п/п	СК-1963 район W зона 4		Ограничения использования объектов недвижимости и осуществления деятельности
	X	Y	
	м	м	
1	7006697.36	4362300.19	1) Ограничения определяются в зависимости от местоположения объекта; 2) Высота объектов не должна превышать максимальную абсолютную отметку верха в диапазоне Н=200.00 м-205.00 м в Балтийской системе высот 1977 г.; 3) Ограничения распространяются на новые и реконструируемые объекты/сооружения.
2	7006762.30	4362324.16	
3	7006139.67	4363526.05	
4	7006082.63	4363486.83	
5	7006000.30	4363430.23	
6	7005917.98	4363373.62	
7	7005880.16	4363347.62	
8	7006466.86	4362215.10	
9	7006509.91	4362230.99	
10	7006603.64	4362265.59	

Сектор 55			
№ п/п	СК-1963 район W зона 4		Ограничения использования объектов недвижимости и осуществления деятельности
	X	Y	
	м	м	
1	7007057.44	4362433.11	1) Ограничения определяются в зависимости от местоположения объекта; 2) Высота объектов не должна превышать максимальную абсолютную отметку верха в диапазоне Н=205.00 м-210.00 м в Балтийской системе высот 1977 г.; 3) Ограничения распространяются на новые и реконструируемые объекты/сооружения.
2	7007057.75	4362433.22	
3	7006399.18	4363704.48	
4	7006398.91	4363704.29	
5	7006243.64	4363597.54	
6	7006164.95	4363543.43	
7	7006139.67	4363526.05	
8	7006762.30	4362324.16	
9	7006791.09	4362334.78	
10	7006880.67	4362367.85	

Сектор 56			
№ п/п	СК-1963 район W зона 4		Ограничения использования объектов недвижимости и осуществления деятельности
	X	Y	
	м	м	
1	7007353.19	4362542.28	1) Ограничения определяются в зависимости от местоположения объекта; 2) Высота объектов не должна превышать максимальную абсолютную отметку верха в диапазоне Н=210.00 м-215.00 м в Балтийской системе высот 1977 г.;
2	7007234.21	4362498.36	
3	7007057.75	4362433.22	
4	7007057.44	4362433.11	
5	7007057.75	4362433.22	
6	7006399.18	4363704.48	

Сектор 56			
№ п/п	СК-1963 район W зона 4		Ограничения использования объектов недвижимости и осуществления деятельности
	X	Y	
	м	м	
7	7006554.18	4363811.05	3) Ограничения распространяются на новые и реконструируемые объекты/сооружения.
8	7006658.69	4363882.91	

Сектор 57			
№ п/п	СК-1963 район W зона 4		Ограничения использования объектов недвижимости и осуществления деятельности
	X	Y	
	м	м	
1	7007587.75	4362628.86	1) Ограничения определяются в зависимости от местоположения объекта; 2) Высота объектов не должна превышать максимальную абсолютную отметку верха в диапазоне Н=215.00 м-220.00 м в Балтийской системе высот 1977 г.; 3) Ограничения распространяются на новые и реконструируемые объекты/сооружения.
2	7007648.64	4362651.34	
3	7006918.20	4364061.34	
4	7006864.71	4364024.57	
5	7006709.44	4363917.81	
6	7006658.69	4363882.91	
7	7007353.19	4362542.28	
8	7007410.98	4362563.61	

Сектор 58			
№ п/п	СК-1963 район W зона 4		Ограничения использования объектов недвижимости и осуществления деятельности
	X	Y	
	м	м	
1	7007941.29	4362759.37	1) Ограничения определяются в зависимости от местоположения объекта; 2) Высота объектов не должна превышать максимальную абсолютную отметку верха в диапазоне Н=220.00 м-225.00 м в Балтийской системе высот 1977 г.; 3) Ограничения распространяются на новые и реконструируемые объекты/сооружения.
2	7007944.08	4362760.40	
3	7007177.70	4364239.77	
4	7007175.25	4364238.08	
5	7007019.98	4364131.32	
6	7006918.20	4364061.34	
7	7007648.64	4362651.34	
8	7007764.52	4362694.12	

Сектор 59			
№ п/п	СК-1963 район W зона 4		Ограничения использования объектов недвижимости и осуществления деятельности
	X	Y	
	м	м	
1	7008239.53	4362869.46	1) Ограничения определяются в зависимости от местоположения объекта; 2) Высота объектов не должна превышать максимальную абсолютную отметку верха в диапазоне Н=225.00 м-230.00 м в Балтийской системе высот 1977 г.; 3) Ограничения распространяются на новые и реконструируемые объекты/сооружения.
2	7007437.21	4364418.20	
3	7007330.52	4364344.84	
4	7007177.70	4364239.77	
5	7007944.08	4362760.40	
6	7008118.06	4362824.62	

Сектор 60			
№ п/п	СК-1963 район W зона 4		Ограничения использования объектов недвижимости и осуществления деятельности
	X	Y	
	м	м	
1	7008534.97	4362978.52	1) Ограничения определяются в зависимости от местоположения объекта; 2) Высота объектов не должна превышать максимальную абсолютную отметку верха в диапазоне Н=230.00 м-235.00 м в Балтийской системе высот 1977 г.; 3) Ограничения распространяются на новые и реконструируемые объекты/сооружения.
2	7007696.72	4364596.63	
3	7007521.81	4364476.37	
4	7007437.21	4364418.20	
5	7008239.53	4362869.46	
6	7008335.84	4362905.02	

Сектор 61			
№ п/п	СК-1963 район W зона 4		Ограничения использования объектов недвижимости и осуществления деятельности
	X	Y	
	м	м	
1	7008830.42	4363087.58	1) Ограничения определяются в зависимости от местоположения объекта; 2) Высота объектов не должна превышать максимальную абсолютную отметку верха в диапазоне Н=235.00 м-240.00 м в Балтийской системе высот 1977 г.; 3) Ограничения распространяются на новые и реконструируемые объекты/сооружения.
2	7007956.23	4364775.06	
3	7007696.72	4364596.63	
4	7008534.97	4362978.52	

Сектор 62			
№ п/п	СК-1963 район W зона 4		Ограничения использования объектов недвижимости и осуществления деятельности
	X	Y	
	м	м	
1	7009125.86	4363196.65	1) Ограничения определяются в зависимости от местоположения объекта; 2) Высота объектов не должна превышать максимальную абсолютную отметку верха в диапазоне Н=240.00 м-245.00 м в Балтийской системе высот 1977 г.; 3) Ограничения распространяются на новые и реконструируемые объекты/сооружения.
2	7008215.74	4364953.49	
3	7007956.23	4364775.06	
4	7008830.42	4363087.58	

Сектор 63			
№ п/п	СК-1963 район W зона 4		Ограничения использования объектов недвижимости и осуществления деятельности
	X	Y	
	м	м	
1	7009408.26	4363330.89	1) Ограничения определяются в зависимости от местоположения объекта; 2) Высота объектов не должна превышать максимальную абсолютную отметку верха в диапазоне Н=245.00 м-250.00 м в Балтийской системе высот 1977 г.; 3) Ограничения распространяются на новые и реконструируемые объекты/сооружения.
2	7008488.29	4365106.74	
3	7008286.84	4365002.38	
4	7008215.74	4364953.49	
5	7009125.86	4363196.65	
6	7009206.82	4363226.53	

Сектор 64			
№ п/п	СК-1963 район W зона 4		Ограничения использования объектов недвижимости и осуществления деятельности
	X	Y	
	м	м	
1	7009685.74	4363474.63	1) Ограничения определяются в зависимости от местоположения объекта; 2) Высота объектов не должна превышать максимальную абсолютную отметку верха в диапазоне Н=250.00 м-255.00 м в Балтийской системе высот 1977 г.; 3) Ограничения распространяются на новые и реконструируемые объекты/сооружения.
2	7008765.77	4365250.49	
3	7008488.29	4365106.74	
4	7009408.26	4363330.89	

Сектор 65			
№ п/п	СК-1963 район W зона 4		Ограничения использования объектов недвижимости и осуществления деятельности
	X	Y	
	м	м	
1	7009963.22	4363618.38	1) Ограничения определяются в зависимости от местоположения объекта; 2) Высота объектов не должна превышать максимальную абсолютную отметку верха в диапазоне Н=255.00 м-260.00 м в Балтийской системе высот 1977 г.; 3) Ограничения распространяются на новые и реконструируемые объекты/сооружения.
2	7009043.25	4365394.23	
3	7008765.77	4365250.49	
4	7009685.74	4363474.63	

Сектор 66			
№ п/п	СК-1963 район W зона 4		Ограничения использования объектов недвижимости и осуществления деятельности
	X	Y	
	м	м	
1	7010240.70	4363762.12	1) Ограничения определяются в зависимости от местоположения объекта; 2) Высота объектов не должна превышать максимальную абсолютную отметку верха в диапазоне Н=260.00 м-265.00 м в Балтийской системе высот 1977 г.; 3) Ограничения распространяются на новые и реконструируемые объекты/сооружения.
2	7009320.72	4365537.98	
3	7009043.25	4365394.23	
4	7009963.22	4363618.38	

Сектор 67			
№ п/п	СК-1963 район W зона 4		Ограничения использования объектов недвижимости и осуществления деятельности
	X	Y	
	м	м	
1	7010518.17	4363905.87	1) Ограничения определяются в зависимости от местоположения объекта; 2) Высота объектов не должна превышать максимальную абсолютную отметку верха в диапазоне Н=265.00 м-270.00 м в Балтийской системе высот 1977 г.; 3) Ограничения распространяются на новые и реконструируемые объекты/сооружения.
2	7009598.20	4365681.72	
3	7009320.72	4365537.98	
4	7010240.70	4363762.12	

Сектор 68			
№ п/п	СК-1963 район W зона 4		Ограничения использования объектов недвижимости и осуществления деятельности
	X	Y	
	м	м	
1	7010795.65	4364049.62	1) Ограничения определяются в зависимости от местоположения объекта; 2) Высота объектов не должна превышать максимальную абсолютную отметку верха в диапазоне Н=270.00 м-275.00 м в Балтийской системе высот 1977 г.; 3) Ограничения распространяются на новые и реконструируемые объекты/сооружения.
2	7009875.68	4365825.47	
3	7009598.20	4365681.72	
4	7010518.17	4363905.87	

Сектор 69			
№ п/п	СК-1963 район W зона 4		Ограничения использования объектов недвижимости и осуществления деятельности
	X	Y	
	м	м	
1	7011073.13	4364193.36	1) Ограничения определяются в зависимости от местоположения объекта; 2) Высота объектов не должна превышать максимальную абсолютную отметку верха в диапазоне Н=275.00 м-280.00 м в Балтийской системе высот 1977 г.; 3) Ограничения распространяются на новые и реконструируемые объекты/сооружения.
2	7010153.15	4365969.21	
3	7009875.68	4365825.47	
4	7010795.65	4364049.62	

Сектор 70			
№ п/п	СК-1963 район W зона 4		Ограничения использования объектов недвижимости и осуществления деятельности
	X	Y	
	м	м	
1	7011350.60	4364337.11	1) Ограничения определяются в зависимости от местоположения объекта; 2) Высота объектов не должна превышать максимальную абсолютную отметку верха в диапазоне Н=280.00 м-286.16 м в Балтийской системе высот 1977 г.; 3) Ограничения распространяются на новые и реконструируемые объекты/сооружения.
2	7010430.63	4366112.96	
3	7010153.15	4365969.21	
4	7011073.13	4364193.36	

Сектор 71			
№ п/п	СК-1963 район W зона 4		Ограничения использования объектов недвижимости и осуществления деятельности
	X	Y	
	м	м	
1	6999563.56	4359255.75	1) Ограничения определяются в зависимости от местоположения объекта; 2) Высота объектов не должна превышать максимальную абсолютную отметку верха в диапазоне Н=132.37 м-135.00 м в Балтийской системе высот 1977 г.; 3) Ограничения распространяются на новые и реконструируемые объекты/сооружения.
2	6999480.77	4359415.58	
3	6999348.23	4359366.65	
4	6999325.36	4359358.21	
5	6999427.06	4359161.89	
6	6999447.15	4359175.70	

Сектор 72			
№ п/п	СК-1963 район W зона 4		Ограничения использования объектов недвижимости и осуществления деятельности
	X	Y	
	м	м	
1	6999427.06	4359161.89	1) Ограничения определяются в зависимости от местоположения объекта; 2) Высота объектов не должна превышать максимальную абсолютную отметку верха в диапазоне Н=135.00 м-140.00 м в Балтийской системе высот 1977 г.; 3) Ограничения распространяются на новые и реконструируемые объекты/сооружения.
2	6999325.36	4359358.21	
3	6999111.87	4359279.40	
4	6999029.92	4359249.15	
5	6999167.55	4358983.46	
6	6999239.54	4359032.96	

Сектор 73			
№ п/п	СК-1963 район W зона 4		Ограничения использования объектов недвижимости и осуществления деятельности
	X	Y	
	м	м	
1	6999031.93	4358890.21	1) Ограничения определяются в зависимости от местоположения объекта; 2) Высота объектов не должна превышать максимальную абсолютную отметку верха в диапазоне Н=140.00 м-145.00 м в Балтийской системе высот 1977 г.; 3) Ограничения распространяются на новые и реконструируемые объекты/сооружения.
2	6999167.55	4358983.46	
3	6999029.92	4359249.15	
4	6998875.51	4359192.15	
5	6998734.47	4359140.09	
6	6998908.04	4358805.03	

Сектор 74			
№ п/п	СК-1963 район W зона 4		Ограничения использования объектов недвижимости и осуществления деятельности
	X	Y	
	м	м	
1	6998824.32	4358747.47	1) Ограничения определяются в зависимости от местоположения объекта; 2) Высота объектов не должна превышать максимальную абсолютную отметку верха в диапазоне Н=145.00 м-150.00 м в Балтийской системе высот 1977 г.; 3) Ограничения распространяются на новые и реконструируемые объекты/сооружения.
2	6998908.04	4358805.03	
3	6998734.47	4359140.09	
4	6998639.16	4359104.90	
5	6998439.03	4359031.03	
6	6998648.54	4358626.60	

Сектор 75			
№ п/п	СК-1963 район W зона 4		Ограничения использования объектов недвижимости и осуществления деятельности
	X	Y	
	м	м	
1	6998616.72	4358604.73	1) Ограничения определяются в зависимости от местоположения объекта; 2) Высота объектов не должна превышать максимальную абсолютную отметку верха в диапазоне Н=150.00 м-155.00 м в Балтийской системе высот 1977 г.; 3) Ограничения распространяются на новые и реконструируемые объекты/сооружения.
2	6998648.54	4358626.60	
3	6998439.03	4359031.03	
4	6998402.80	4359017.65	
5	6998166.45	4358930.41	
6	6998143.58	4358921.97	
7	6998389.03	4358448.17	
8	6998409.11	4358461.98	

Сектор 76			
№ п/п	СК-1963 район W зона 4		Ограничения использования объектов недвижимости и осуществления деятельности
	X	Y	
	м	м	
1	6998389.03	4358448.17	1) Ограничения определяются в зависимости от местоположения объекта; 2) Высота объектов не должна превышать максимальную абсолютную отметку верха в диапазоне Н=155.00 м-160.00 м в Балтийской системе высот 1977 г.; 3) Ограничения распространяются на новые и реконструируемые объекты/сооружения.
2	6998143.58	4358921.97	
3	6997930.09	4358843.16	
4	6997848.14	4358812.90	
5	6998129.52	4358269.74	
6	6998201.50	4358319.24	

Сектор 77			
№ п/п	СК-1963 район W зона 4		Ограничения использования объектов недвижимости и осуществления деятельности
	X	Y	
	м	м	
1	6997993.90	4358176.49	1) Ограничения определяются в зависимости от местоположения объекта; 2) Высота объектов не должна превышать максимальную абсолютную отметку верха в диапазоне Н=160.00 м-165.00 м в Балтийской системе высот 1977 г.; 3) Ограничения распространяются на новые и реконструируемые объекты/сооружения.
2	6998129.52	4358269.74	
3	6997848.14	4358812.90	
4	6997693.73	4358755.91	
5	6997552.69	4358703.84	
6	6997870.01	4358091.31	

Сектор 78			
№ п/п	СК-1963 район W зона 4		Ограничения использования объектов недвижимости и осуществления деятельности
	X	Y	
	м	м	
1	6997786.29	4358033.75	1) Ограничения определяются в зависимости от местоположения объекта; 2) Высота объектов не должна превышать максимальную абсолютную отметку верха в диапазоне Н=165.00 м-170.00 м в Балтийской системе высот 1977 г.; 3) Ограничения распространяются на новые и реконструируемые объекты/сооружения.
2	6997870.01	4358091.31	
3	6997552.69	4358703.84	
4	6997457.38	4358668.66	
5	6997257.25	4358594.78	
6	6997610.50	4357912.88	

Сектор 79			
№ п/п	СК-1963 район W зона 4		Ограничения использования объектов недвижимости и осуществления деятельности
	X	Y	
	м	м	
1	6997530.52	4357857.89	1) Ограничения определяются в зависимости от местоположения объекта; 2) Высота объектов не должна превышать максимальную абсолютную отметку верха в диапазоне Н=170.00 м-175.00 м в Балтийской системе высот 1977 г.; 3) Ограничения распространяются на новые и реконструируемые объекты/сооружения.
2	6997610.50	4357912.88	
3	6997257.25	4358594.78	
4	6997166.19	4358561.17	
5	6996961.80	4358485.72	
6	6997350.99	4357734.45	

Сектор 80			
№ п/п	СК-1963 район W зона 4		Ограничения использования объектов недвижимости и осуществления деятельности
	X	Y	
	м	м	
1	6997350.99	4357734.45	1) Ограничения определяются в зависимости от местоположения объекта; 2) Высота объектов не должна превышать максимальную абсолютную отметку верха в диапазоне Н=175.00 м-180.00 м в Балтийской системе высот 1977 г.; 3) Ограничения распространяются на новые и реконструируемые объекты/сооружения.
2	6996961.80	4358485.72	
3	6996666.36	4358376.66	
4	6997091.48	4357556.02	

Сектор 81			
№ п/п	СК-1963 район W зона 4		Ограничения использования объектов недвижимости и осуществления деятельности
	X	Y	
	м	м	
1	6997091.48	4357556.02	1) Ограничения определяются в зависимости от местоположения объекта; 2) Высота объектов не должна превышать максимальную абсолютную отметку верха в диапазоне Н=180.00 м-186.16 м в Балтийской системе высот 1977 г.; 3) Ограничения распространяются на новые и реконструируемые объекты/сооружения.
2	6996666.36	4358376.66	
3	6996302.37	4358242.30	
4	6996771.77	4357336.20	

Сектор 82			
№ п/п	СК-1963 район W зона 4		Ограничения использования объектов недвижимости и осуществления деятельности
	X	Y	
	м	м	
1	6996216.21	4356954.21	1) Ограничения определяются в зависимости от местоположения объекта; 2) Высота объектов не должна превышать максимальную абсолютную отметку верха в диапазоне Н=195.00 м-200.00 м в Балтийской системе высот 1977 г.; 3) Ограничения распространяются на новые и реконструируемые объекты/сооружения.
2	6996298.54	4357010.82	
3	6996312.96	4357020.73	
4	6995780.02	4358049.48	
5	6995763.60	4358043.42	
6	6995669.88	4358008.82	
7	6995576.15	4357974.22	
8	6995484.57	4357940.42	
9	6996053.45	4356842.30	
10	6996133.89	4356897.61	

Сектор 83			
№ п/п	СК-1963 район W зона 4		Ограничения использования объектов недвижимости и осуществления деятельности
	X	Y	
	м	м	
1	6995969.24	4356784.40	1) Ограничения определяются в зависимости от местоположения объекта; 2) Высота объектов не должна превышать максимальную абсолютную отметку верха в диапазоне Н=200.00 м-205.00 м в Балтийской системе высот 1977 г.; 3) Ограничения распространяются на новые и реконструируемые объекты/сооружения.
2	6996051.56	4356841.01	
3	6996053.45	4356842.30	
4	6995484.57	4357940.42	
5	6995482.43	4357939.63	
6	6995388.70	4357905.03	
7	6995294.98	4357870.43	
8	6995201.25	4357835.83	
9	6995189.13	4357831.36	
10	6995793.94	4356663.87	
11	6995804.59	4356671.19	
12	6995886.91	4356727.80	

Сектор 84			
№ п/п	СК-1963 район W зона 4		Ограничения использования объектов недвижимости и осуществления деятельности
	X	Y	
	м	м	
1	6995722.26	4356614.59	1) Ограничения определяются в зависимости от местоположения объекта; 2) Высота объектов не должна превышать максимальную абсолютную отметку верха в диапазоне Н=205.00 м-210.00 м в Балтийской системе высот 1977 г.; 3) Ограничения распространяются на новые и реконструируемые объекты/сооружения.
2	6995793.94	4356663.87	
3	6995189.13	4357831.36	
4	6995107.53	4357801.23	
5	6995013.80	4357766.64	
6	6994920.08	4357732.04	
7	6994893.68	4357722.30	
8	6995534.43	4356485.44	
9	6995557.61	4356501.38	
10	6995639.94	4356557.99	

Сектор 85			
№ п/п	СК-1963 район W зона 4		Ограничения использования объектов недвижимости и осуществления деятельности
	X	Y	
	м	м	
1	6995435.72	4356417.57	1) Ограничения определяются в зависимости от местоположения объекта; 2) Высота объектов не должна превышать максимальную абсолютную отметку верха в диапазоне Н=210.00 м-215.00 м в Балтийской системе высот 1977 г.;
2	6995534.43	4356485.44	
3	6994893.68	4357722.30	
4	6994781.31	4357680.81	
5	6994599.86	4357613.83	
6	6994598.24	4357613.23	

Сектор 85			
№ п/п	СК-1963 район W зона 4		Ограничения использования объектов недвижимости и осуществления деятельности
	X	Y	
	м	м	
7	6995274.92	4356307.01	3) Ограничения распространяются на новые и реконструируемые объекты/сооружения.
8	6995276.35	4356307.99	

Сектор 86			
№ п/п	СК-1963 район W зона 4		Ограничения использования объектов недвижимости и осуществления деятельности
	X	Y	
	м	м	
1	6995116.97	4356198.41	1) Ограничения определяются в зависимости от местоположения объекта; 2) Высота объектов не должна превышать максимальную абсолютную отметку верха в диапазоне Н=215.00 м-220.00 м в Балтийской системе высот 1977 г.; 3) Ограничения распространяются на новые и реконструируемые объекты/сооружения.
2	6995274.92	4356307.01	
3	6994598.24	4357613.23	
4	6994418.42	4357546.86	
5	6994302.79	4357504.17	
6	6995015.41	4356128.58	

Сектор 87			
№ п/п	СК-1963 район W зона 4		Ограничения использования объектов недвижимости и осуществления деятельности
	X	Y	
	м	м	
1	6994957.60	4356088.83	1) Ограничения определяются в зависимости от местоположения объекта; 2) Высота объектов не должна превышать максимальную абсолютную отметку верха в диапазоне Н=220.00 м-225.00 м в Балтийской системе высот 1977 г.; 3) Ограничения распространяются на новые и реконструируемые объекты/сооружения.
2	6995015.41	4356128.58	
3	6994302.79	4357504.17	
4	6994236.98	4357479.88	
5	6994055.53	4357412.90	
6	6994007.35	4357395.11	
7	6994755.90	4355950.15	
8	6994798.23	4355979.25	

Сектор 88			
№ п/п	СК-1963 район W зона 4		Ограничения использования объектов недвижимости и осуществления деятельности
	X	Y	
	м	м	
1	6994638.85	4355869.67	1) Ограничения определяются в зависимости от местоположения объекта; 2) Высота объектов не должна превышать максимальную абсолютную отметку верха в диапазоне Н=225.00 м-230.00 м в Балтийской системе высот 1977 г.; 3) Ограничения распространяются на новые и реконструируемые объекты/сооружения.
2	6994755.90	4355950.15	
3	6994007.35	4357395.11	
4	6993874.09	4357345.92	
5	6993711.90	4357286.05	
6	6994496.40	4355771.72	

Сектор 89			
№ п/п	СК-1963 район W зона 4		Ограничения использования объектов недвижимости и осуществления деятельности
	X	Y	
	м	м	
1	6994479.48	4355760.09	1) Ограничения определяются в зависимости от местоположения объекта; 2) Высота объектов не должна превышать максимальную абсолютную отметку верха в диапазоне Н=230.00 м-235.00 м в Балтийской системе высот 1977 г.; 3) Ограничения распространяются на новые и реконструируемые объекты/сооружения.
2	6994496.40	4355771.72	
3	6993711.90	4357286.05	
4	6993692.64	4357278.94	
5	6993469.10	4357196.42	
6	6993416.46	4357176.99	
7	6994236.89	4355593.29	
8	6994283.13	4355625.08	

Сектор 90			
№ п/п	СК-1963 район W зона 4		Ограничения использования объектов недвижимости и осуществления деятельности
	X	Y	
	м	м	
1	6994236.89	4355593.29	1) Ограничения определяются в зависимости от местоположения объекта; 2) Высота объектов не должна превышать максимальную абсолютную отметку верха в диапазоне Н=235.00 м-240.00 м в Балтийской системе высот 1977 г.; 3) Ограничения распространяются на новые и реконструируемые объекты/сооружения.
2	6993416.46	4357176.99	
3	6993121.01	4357067.93	
4	6993977.38	4355414.86	

Сектор 91			
№ п/п	СК-1963 район W зона 4		Ограничения использования объектов недвижимости и осуществления деятельности
	X	Y	
	м	м	
1	6993977.38	4355414.86	1) Ограничения определяются в зависимости от местоположения объекта; 2) Высота объектов не должна превышать максимальную абсолютную отметку верха в диапазоне Н=240.00 м-245.00 м в Балтийской системе высот 1977 г.; 3) Ограничения распространяются на новые и реконструируемые объекты/сооружения.
2	6993121.01	4357067.93	
3	6992825.57	4356958.87	
4	6993717.87	4355236.43	

Сектор 92			
№ п/п	СК-1963 район W зона 4		Ограничения использования объектов недвижимости и осуществления деятельности
	X	Y	
	м	м	
ëë	6993717.87	4355236.43	1) Ограничения определяются в зависимости от местоположения объекта; 2) Высота объектов не должна превышать максимальную абсолютную отметку верха в диапазоне Н=245.00 м-250.00 м в Балтийской системе высот 1977 г.; 3) Ограничения распространяются на новые и реконструируемые объекты/сооружения.
2	6992825.57	4356958.87	
3	6992598.08	4356874.89	
4	6992534.26	4356841.83	
5	6993454.23	4355065.98	
6	6993518.05	4355099.04	

Сектор 93			
№ п/п	СК-1963 район W зона 4		Ограничения использования объектов недвижимости и осуществления деятельности
	X	Y	
	м	м	
1	6993454.23	4355065.98	1) Ограничения определяются в зависимости от местоположения объекта; 2) Высота объектов не должна превышать максимальную абсолютную отметку верха в диапазоне Н=250.00 м-255.00 м в Балтийской системе высот 1977 г.; 3) Ограничения распространяются на новые и реконструируемые объекты/сооружения.
2	6992534.26	4356841.83	
3	6992256.78	4356698.08	
4	6993176.75	4354922.23	

Сектор 94			
№ п/п	СК-1963 район W зона 4		Ограничения использования объектов недвижимости и осуществления деятельности
	X	Y	
	м	м	
1	6993176.75	4354922.23	1) Ограничения определяются в зависимости от местоположения объекта; 2) Высота объектов не должна превышать максимальную абсолютную отметку верха в диапазоне Н=255.00 м-260.00 м в Балтийской системе высот 1977 г.; 3) Ограничения распространяются на новые и реконструируемые объекты/сооружения.
2	6992256.78	4356698.08	
3	6991979.30	4356554.34	
4	6992899.27	4354778.49	

Сектор 95			
№ п/п	СК-1963 район W зона 4		Ограничения использования объектов недвижимости и осуществления деятельности
	X	Y	
	м	м	
1	6992899.27	4354778.49	1) Ограничения определяются в зависимости от местоположения объекта; 2) Высота объектов не должна превышать максимальную абсолютную отметку верха в диапазоне Н=260.00 м-265.00 м в Балтийской системе высот 1977 г.; 3) Ограничения распространяются на новые и реконструируемые объекты/сооружения.
2	6991979.30	4356554.34	
3	6991701.83	4356410.59	
4	6992621.80	4354634.74	

Сектор 96			
№ п/п	СК-1963 район W зона 4		Ограничения использования объектов недвижимости и осуществления деятельности
	X	Y	
	м	м	
1	6992621.80	4354634.74	1) Ограничения определяются в зависимости от местоположения объекта; 2) Высота объектов не должна превышать максимальную абсолютную отметку верха в диапазоне Н=265.00 м-270.00 м в Балтийской системе высот 1977 г.; 3) Ограничения распространяются на новые и реконструируемые объекты/сооружения.
2	6991701.83	4356410.59	
3	6991424.35	4356266.85	
4	6992344.32	4354491.00	

Сектор 97			
№ п/п	СК-1963 район W зона 4		Ограничения использования объектов недвижимости и осуществления деятельности
	X	Y	
	м	м	
1	6992344.32	4354491.00	1) Ограничения определяются в зависимости от местоположения объекта; 2) Высота объектов не должна превышать максимальную абсолютную отметку верха в диапазоне Н=270.00 м-275.00 м в Балтийской системе высот 1977 г.; 3) Ограничения распространяются на новые и реконструируемые объекты/сооружения.
2	6991424.35	4356266.85	
3	6991146.87	4356123.10	
4	6992066.84	4354347.25	

Сектор 98			
№ п/п	СК-1963 район W зона 4		Ограничения использования объектов недвижимости и осуществления деятельности
	X	Y	
	м	м	
1	6992066.84	4354347.25	1) Ограничения определяются в зависимости от местоположения объекта; 2) Высота объектов не должна превышать максимальную абсолютную отметку верха в диапазоне Н=275.00 м-280.00 м в Балтийской системе высот 1977 г.; 3) Ограничения распространяются на новые и реконструируемые объекты/сооружения.
2	6991146.87	4356123.10	
3	6990869.39	4355979.36	
4	6991789.37	4354203.50	

Сектор 99			
№ п/п	СК-1963 район W зона 4		Ограничения использования объектов недвижимости и осуществления деятельности
	X	Y	
	м	м	
1	6991789.37	4354203.50	1) Ограничения определяются в зависимости от местоположения объекта; 2) Высота объектов не должна превышать максимальную абсолютную отметку верха в диапазоне Н=280.00 м-286.16 м в Балтийской системе высот 1977 г.; 3) Ограничения распространяются на новые и реконструируемые объекты/сооружения.
2	6990869.39	4355979.36	
3	6990527.54	4355802.26	
4	6991447.51	4354026.41	

Сектор 100			
№ п/п	СК-1963 район W зона 4		Ограничения использования объектов недвижимости и осуществления деятельности
	X	Y	
	м	м	
1	6995519.56	4356209.09	1) Ограничения определяются в зависимости от местоположения объекта; 2) Высота объектов не должна превышать максимальную абсолютную отметку верха в диапазоне Н=250.00 м-255.00 м в Балтийской системе высот 1977 г.; 3) Ограничения распространяются на новые и реконструируемые объекты/сооружения.
2	6995537.13	4356221.82	
3	6995435.72	4356417.57	
4	6995276.35	4356307.99	
5	6995379.97	4356107.98	
6	6995438.61	4356150.45	

Сектор 101			
№ п/п	СК-1963 район W зона 4		Ограничения использования объектов недвижимости и осуществления деятельности
	X	Y	
	м	м	
1	6995357.72	4356091.86	1) Ограничения определяются в зависимости от местоположения объекта; 2) Высота объектов не должна превышать максимальную абсолютную отметку верха в диапазоне Н=255.00 м-260.00 м в Балтийской системе высот 1977 г.; 3) Ограничения распространяются на новые и реконструируемые объекты/сооружения.
2	6995379.97	4356107.98	
3	6995276.35	4356307.99	
4	6995274.92	4356307.01	
5	6995116.97	4356198.41	
6	6995222.80	4355994.13	
7	6995276.83	4356033.27	

Сектор 102			
№ п/п	СК-1963 район W зона 4		Ограничения использования объектов недвижимости и осуществления деятельности
	X	Y	
	м	м	
1	6995195.94	4355974.68	1) Ограничения определяются в зависимости от местоположения объекта; 2) Высота объектов не должна превышать максимальную абсолютную отметку верха в диапазоне Н=260.00 м-265.00 м в Балтийской системе высот 1977 г.; 3) Ограничения распространяются на новые и реконструируемые объекты/сооружения.
2	6995222.80	4355994.13	
3	6995116.97	4356198.41	
4	6995015.41	4356128.58	
5	6994957.60	4356088.83	
6	6995065.63	4355880.29	
7	6995115.05	4355916.09	

Сектор 103			
№ п/п	СК-1963 район W зона 4		Ограничения использования объектов недвижимости и осуществления деятельности
	X	Y	
	м	м	
1	6995014.10	4355842.97	1) Ограничения определяются в зависимости от местоположения объекта; 2) Высота объектов не должна превышать максимальную абсолютную отметку верха в диапазоне Н=265.00 м-270.00 м в Балтийской системе высот 1977 г.; 3) Ограничения распространяются на новые и реконструируемые объекты/сооружения.
2	6995065.63	4355880.29	
3	6994957.60	4356088.83	
4	6994798.23	4355979.25	
5	6994908.46	4355766.45	

Сектор 104			
№ п/п	СК-1963 район W зона 4		Ограничения использования объектов недвижимости и осуществления деятельности
	X	Y	
	м	м	
1	6994908.46	4355766.45	1) Ограничения определяются в зависимости от местоположения объекта; 2) Высота объектов не должна превышать максимальную абсолютную отметку верха в диапазоне Н=270.00 м-275.00 м в Балтийской системе высот 1977 г.; 3) Ограничения распространяются на новые и реконструируемые объекты/сооружения.
2	6994798.23	4355979.25	
3	6994755.90	4355950.15	
4	6994638.85	4355869.67	
5	6994751.30	4355652.61	

Сектор 105			
№ п/п	СК-1963 район W зона 4		Ограничения использования объектов недвижимости и осуществления деятельности
	X	Y	
	м	м	
1	6994751.30	4355652.61	1) Ограничения определяются в зависимости от местоположения объекта; 2) Высота объектов не должна превышать максимальную абсолютную отметку верха в диапазоне Н=275.00 м-280.00 м в Балтийской системе высот 1977 г.; 3) Ограничения распространяются на новые и реконструируемые объекты/сооружения.
2	6994638.85	4355869.67	
3	6994496.40	4355771.72	
4	6994479.48	4355760.09	
5	6994594.13	4355538.77	

Сектор 106			
№ п/п	СК-1963 район W зона 4		Ограничения использования объектов недвижимости и осуществления деятельности
	X	Y	
	м	м	
1	6994594.13	4355538.77	1) Ограничения определяются в зависимости от местоположения объекта; 2) Высота объектов не должна превышать максимальную абсолютную отметку верха в диапазоне Н=280.00 м-286.16 м в Балтийской системе высот 1977 г.; 3) Ограничения распространяются на новые и реконструируемые объекты/сооружения.
2	6994479.48	4355760.09	
3	6994283.13	4355625.08	
4	6994400.50	4355398.52	

Сектор 107			
№ п/п	СК-1963 район W зона 4		Ограничения использования объектов недвижимости и осуществления деятельности
	X	Y	
	м	м	
1	6994781.31	4357680.81	1) Ограничения определяются в зависимости от местоположения объекта; 2) Высота объектов не должна превышать максимальную абсолютную отметку верха в диапазоне Н=250.00 м-255.00 м в Балтийской системе высот 1977 г.; 3) Ограничения распространяются на новые и реконструируемые объекты/сооружения.
2	6994599.86	4357613.83	
3	6994598.24	4357613.23	
4	6994599.86	4357613.83	
5	6994496.25	4357813.85	
6	6994563.46	4357836.81	
7	6994658.15	4357869.14	
8	6994679.90	4357876.57	

Сектор 108			
№ п/п	СК-1963 район W зона 4		Ограничения использования объектов недвижимости и осуществления деятельности
	X	Y	
	м	м	
1	6994598.24	4357613.23	1) Ограничения определяются в зависимости от местоположения объекта; 2) Высота объектов не должна превышать максимальную абсолютную отметку верха в диапазоне Н=255.00 м-260.00 м в Балтийской системе высот 1977 г.; 3) Ограничения распространяются на новые и реконструируемые объекты/сооружения.
2	6994599.86	4357613.83	
3	6994496.25	4357813.85	
4	6994468.90	4357804.51	
5	6994374.34	4357772.22	
6	6994312.59	4357751.13	
7	6994418.42	4357546.86	

Сектор 109			
№ п/п	СК-1963 район W зона 4		Ограничения использования объектов недвижимости и осуществления деятельности
	X	Y	
	м	м	
1	6994418.42	4357546.86	1) Ограничения определяются в зависимости от местоположения объекта; 2) Высота объектов не должна превышать максимальную абсолютную отметку верха в диапазоне Н=260.00 м-265.00 м в Балтийской системе высот 1977 г.; 3) Ограничения распространяются на новые и реконструируемые объекты/сооружения.
2	6994312.59	4357751.13	
3	6994279.79	4357739.93	
4	6994185.23	4357707.64	
5	6994128.94	4357688.41	
6	6994236.98	4357479.88	
7	6994302.79	4357504.17	

Сектор 110			
№ п/п	СК-1963 район W зона 4		Ограничения использования объектов недвижимости и осуществления деятельности
	X	Y	
	м	м	
1	6994236.98	4357479.88	1) Ограничения определяются в зависимости от местоположения объекта; 2) Высота объектов не должна превышать максимальную абсолютную отметку верха в диапазоне Н=265.00 м-270.00 м в Балтийской системе высот 1977 г.; 3) Ограничения распространяются на новые и реконструируемые объекты/сооружения.
2	6994128.94	4357688.41	
3	6994068.73	4357667.85	
4	6993945.29	4357625.70	
5	6994055.53	4357412.90	

Сектор 111			
№ п/п	СК-1963 район W зона 4		Ограничения использования объектов недвижимости и осуществления деятельности
	X	Y	
	м	м	
1	6994055.53	4357412.90	1) Ограничения определяются в зависимости от местоположения объекта; 2) Высота объектов не должна превышать максимальную абсолютную отметку верха в диапазоне Н=270.00 м-275.00 м в Балтийской системе высот 1977 г.; 3) Ограничения распространяются на новые и реконструируемые объекты/сооружения.
2	6993945.29	4357625.70	
3	6993761.64	4357562.98	
4	6993874.09	4357345.92	
5	6994007.35	4357395.11	

Сектор 112			
№ п/п	СК-1963 район W зона 4		Ограничения использования объектов недвижимости и осуществления деятельности
	X	Y	
	м	м	
1	6993874.09	4357345.92	1) Ограничения определяются в зависимости от местоположения объекта; 2) Высота объектов не должна превышать максимальную абсолютную отметку верха в диапазоне Н=275.00 м-280.00 м в Балтийской системе высот 1977 г.; 3) Ограничения распространяются на новые и реконструируемые объекты/сооружения.
2	6993761.64	4357562.98	
3	6993577.99	4357500.26	
4	6993692.64	4357278.94	
5	6993711.90	4357286.05	

Сектор 113			
№ п/п	СК-1963 район W зона 4		Ограничения использования объектов недвижимости и осуществления деятельности
	X	Y	
	м	м	
1	6993692.64	4357278.94	1) Ограничения определяются в зависимости от местоположения объекта; 2) Высота объектов не должна превышать максимальную абсолютную отметку верха в диапазоне Н=280.00 м-286.16 м в Балтийской системе высот 1977 г.; 3) Ограничения распространяются на новые и реконструируемые объекты/сооружения.
2	6993577.99	4357500.26	
3	6993351.73	4357422.99	
4	6993469.10	4357196.42	

Сектор 114			
№ п/п	СК-1963 район W зона 4		Ограничения использования объектов недвижимости и осуществления деятельности
	X	Y	
	м	м	
1	7007146.62	4362232.74	1) Ограничения определяются в зависимости от местоположения объекта; 2) Высота объектов не должна превышать максимальную абсолютную отметку верха в диапазоне Н=245.00 м-250.00 м в Балтийской системе высот 1977 г.; 3) Ограничения распространяются на новые и реконструируемые объекты/сооружения.
2	7007159.04	4362236.98	
3	7007057.44	4362433.11	
4	7006880.67	4362367.85	
5	7006980.12	4362175.88	
6	7007051.85	4362200.38	

Сектор 115			
№ п/п	СК-1963 район W зона 4		Ограничения использования объектов недвижимости и осуществления деятельности
	X	Y	
	м	м	
1	7007335.83	4362297.36	1) Ограничения определяются в зависимости от местоположения объекта; 2) Высота объектов не должна превышать максимальную абсолютную отметку верха в диапазоне Н=250.00 м-255.00 м в Балтийской системе высот 1977 г.; 3) Ограничения распространяются на новые и реконструируемые объекты/сооружения.
2	7007337.96	4362298.09	
3	7007234.21	4362498.36	
4	7007057.75	4362433.22	
5	7007057.44	4362433.11	
6	7007159.04	4362236.98	
7	7007241.27	4362265.06	

Сектор 116			
№ п/п	СК-1963 район W зона 4		Ограничения использования объектов недвижимости и осуществления деятельности
	X	Y	
	м	м	
1	7007516.88	4362359.19	1) Ограничения определяются в зависимости от местоположения объекта; 2) Высота объектов не должна превышать максимальную абсолютную отметку верха в диапазоне Н=255.00 м-260.00 м в Балтийской системе высот 1977 г.; 3) Ограничения распространяются на новые и реконструируемые объекты/сооружения.
2	7007410.98	4362563.61	
3	7007353.19	4362542.28	
4	7007234.21	4362498.36	
5	7007337.96	4362298.09	
6	7007430.38	4362329.65	

Сектор 117			
№ п/п	СК-1963 район W зона 4		Ограничения использования объектов недвижимости и осуществления деятельности
	X	Y	
	м	м	
1	7007695.80	4362420.29	1) Ограничения определяются в зависимости от местоположения объекта; 2) Высота объектов не должна превышать максимальную абсолютную отметку верха в диапазоне Н=260.00 м-265.00 м в Балтийской системе высот 1977 г.; 3) Ограничения распространяются на новые и реконструируемые объекты/сооружения.
2	7007587.75	4362628.86	
3	7007410.98	4362563.61	
4	7007516.88	4362359.19	
5	7007524.94	4362361.94	
6	7007619.50	4362394.23	

Сектор 118			
№ п/п	СК-1963 район W зона 4		Ограничения использования объектов недвижимости и осуществления деятельности
	X	Y	
	м	м	
1	7007874.72	4362481.39	1) Ограничения определяются в зависимости от местоположения объекта; 2) Высота объектов не должна превышать максимальную абсолютную отметку верха в диапазоне Н=265.00 м-270.00 м в Балтийской системе высот 1977 г.; 3) Ограничения распространяются на новые и реконструируемые объекты/сооружения.
2	7007764.52	4362694.12	
3	7007648.64	4362651.34	
4	7007587.75	4362628.86	
5	7007695.80	4362420.29	
6	7007736.00	4362434.02	

Сектор 119			
№ п/п	СК-1963 район W зона 4		Ограничения использования объектов недвижимости и осуществления деятельности
	X	Y	
	м	м	
1	7008053.64	4362542.50	1) Ограничения определяются в зависимости от местоположения объекта; 2) Высота объектов не должна превышать максимальную абсолютную отметку верха в диапазоне Н=270.00 м-275.00 м в Балтийской системе высот 1977 г.; 3) Ограничения распространяются на новые и реконструируемые объекты/сооружения.
2	7007941.29	4362759.37	
3	7007764.52	4362694.12	
4	7007874.72	4362481.39	

Сектор 120			
№ п/п	СК-1963 район W зона 4		Ограничения использования объектов недвижимости и осуществления деятельности
	X	Y	
	м	м	
1	7008232.56	4362603.60	1) Ограничения определяются в зависимости от местоположения объекта; 2) Высота объектов не должна превышать максимальную абсолютную отметку верха в диапазоне Н=275.00 м-280.00 м в Балтийской системе высот 1977 г.; 3) Ограничения распространяются на новые и реконструируемые объекты/сооружения.
2	7008118.06	4362824.62	
3	7007944.08	4362760.40	
4	7007941.29	4362759.37	
5	7008053.64	4362542.50	

Сектор 121			
№ п/п	СК-1963 район W зона 4		Ограничения использования объектов недвижимости и осуществления деятельности
	X	Y	
	м	м	
1	7008452.99	4362678.88	1) Ограничения определяются в зависимости от местоположения объекта; 2) Высота объектов не должна превышать максимальную абсолютную отметку верха в диапазоне Н=280.00 м-286.16 м в Балтийской системе высот 1977 г.; 3) Ограничения распространяются на новые и реконструируемые объекты/сооружения.
2	7008335.84	4362905.02	
3	7008239.53	4362869.46	
4	7008118.06	4362824.62	
5	7008232.56	4362603.60	

Сектор 122			
№ п/п	СК-1963 район W зона 4		Ограничения использования объектов недвижимости и осуществления деятельности
	X	Y	
	м	м	
1	7006398.91	4363704.29	1) Ограничения определяются в зависимости от местоположения объекта; 2) Высота объектов не должна превышать максимальную абсолютную отметку верха в диапазоне Н=245.00 м-250.00 м в Балтийской системе высот 1977 г.; 3) Ограничения распространяются на новые и реконструируемые объекты/сооружения.
2	7006296.87	4363901.26	
3	7006285.04	4363892.69	
4	7006204.06	4363834.04	
5	7006143.75	4363790.35	
6	7006243.64	4363597.54	

Сектор 123			
№ п/п	СК-1963 район W зона 4		Ограничения использования объектов недвижимости и осуществления деятельности
	X	Y	
	м	м	
1	7006554.18	4363811.05	1) Ограничения определяются в зависимости от местоположения объекта; 2) Высота объектов не должна превышать максимальную абсолютную отметку верха в диапазоне Н=250.00 м-255.00 м в Балтийской системе высот 1977 г.; 3) Ограничения распространяются на новые и реконструируемые объекты/сооружения.
2	7006449.99	4364012.17	
3	7006446.90	4364009.93	
4	7006366.01	4363951.34	
5	7006296.87	4363901.26	
6	7006398.91	4363704.29	
7	7006399.18	4363704.48	

Сектор 124			
№ п/п	СК-1963 район W зона 4		Ограничения использования объектов недвижимости и осуществления деятельности
	X	Y	
	м	м	
1	7006658.69	4363882.91	1) Ограничения определяются в зависимости от местоположения объекта; 2) Высота объектов не должна превышать максимальную абсолютную отметку верха в диапазоне Н=255.00 м-260.00 м в Балтийской системе высот 1977 г.; 3) Ограничения распространяются на новые и реконструируемые объекты/сооружения.
2	7006709.44	4363917.81	
3	7006603.11	4364123.08	
4	7006527.79	4364068.52	
5	7006449.99	4364012.17	
6	7006554.18	4363811.05	

Сектор 125			
№ п/п	СК-1963 район W зона 4		Ограничения использования объектов недвижимости и осуществления деятельности
	X	Y	
	м	м	
1	7006864.71	4364024.57	1) Ограничения определяются в зависимости от местоположения объекта; 2) Высота объектов не должна превышать максимальную абсолютную отметку верха в диапазоне Н=260.00 м-265.00 м в Балтийской системе высот 1977 г.; 3) Ограничения распространяются на новые и реконструируемые объекты/сооружения.
2	7006756.22	4364233.98	
3	7006689.57	4364185.71	
4	7006608.68	4364127.11	
5	7006603.11	4364123.08	
6	7006709.44	4363917.81	

Сектор 126			
№ п/п	СК-1963 район W зона 4		Ограничения использования объектов недвижимости и осуществления деятельности
	X	Y	
	м	м	
1	7007019.98	4364131.32	1) Ограничения определяются в зависимости от местоположения объекта; 2) Высота объектов не должна превышать максимальную абсолютную отметку верха в диапазоне Н=265.00 м-270.00 м в Балтийской системе высот 1977 г.; 3) Ограничения распространяются на новые и реконструируемые объекты/сооружения.
2	7006909.34	4364344.89	
3	7006790.53	4364258.83	
4	7006756.22	4364233.98	
5	7006864.71	4364024.57	
6	7006918.20	4364061.34	

Сектор 127			
№ п/п	СК-1963 район W зона 4		Ограничения использования объектов недвижимости и осуществления деятельности
	X	Y	
	м	м	
1	7007175.25	4364238.08	1) Ограничения определяются в зависимости от местоположения объекта; 2) Высота объектов не должна превышать максимальную абсолютную отметку верха в диапазоне Н=270.00 м-275.00 м в Балтийской системе высот 1977 г.; 3) Ограничения распространяются на новые и реконструируемые объекты/сооружения.
2	7007062.46	4364455.80	
3	7006909.34	4364344.89	
4	7007019.98	4364131.32	

Сектор 128			
№ п/п	СК-1963 район W зона 4		Ограничения использования объектов недвижимости и осуществления деятельности
	X	Y	
	м	м	
1	7007330.52	4364344.84	1) Ограничения определяются в зависимости от местоположения объекта; 2) Высота объектов не должна превышать максимальную абсолютную отметку верха в диапазоне Н=275.00 м-280.00 м в Балтийской системе высот 1977 г.; 3) Ограничения распространяются на новые и реконструируемые объекты/сооружения.
2	7007215.58	4364566.71	
3	7007062.46	4364455.80	
4	7007175.25	4364238.08	
5	7007177.70	4364239.77	

Сектор 129			
№ п/п	СК-1963 район W зона 4		Ограничения использования объектов недвижимости и осуществления деятельности
	X	Y	
	м	м	
1	7007437.21	4364418.20	1) Ограничения определяются в зависимости от местоположения объекта; 2) Высота объектов не должна превышать максимальную абсолютную отметку верха в диапазоне Н=280.00 м-286.16 м в Балтийской системе высот 1977 г.; 3) Ограничения распространяются на новые и реконструируемые объекты/сооружения.
2	7007521.81	4364476.37	
3	7007404.22	4364703.35	
4	7007215.58	4364566.71	
5	7007330.52	4364344.84	

Сектор 130					
№ п/п	СК-1963 район W зона 4		№ п/п	СК-1963 район W зона 4	
	X	Y		X	Y
	м	м		м	м
1	7002265.18	4360144.57	10	7000006.14	4359042.34
2	7004829.60	4361441.46	11	6997855.15	4357900.83
3	7004755.99	4361583.55	12	6997786.29	4358033.75
4	7004694.19	4361560.73	13	6997610.50	4357912.88
5	7004464.79	4361476.05	14	6997530.52	4357857.89
6	7004534.88	4361340.76	15	6997602.92	4357718.13
7	7002251.20	4360185.84	16	7000032.10	4359007.27
8	7002152.39	4360140.74	17	7001511.44	4359803.01
9	7001491.51	4359841.26	-	-	-
Ограничения использования объектов недвижимости и осуществления деятельности					
1) Ограничения определяются в зависимости от местоположения объекта; 2) Высота объектов не должна превышать максимальную абсолютную отметку верха в диапазоне Н=180.00 м-186.16 м в Балтийской системе высот 1977 г.; 3) Ограничения распространяются на новые и реконструируемые объекты/сооружения.					

Сектор 131					
№ п/п	СК-1963 район W зона 4		№ п/п	СК-1963 район W зона 4	
	X	Y		X	Y
	м	м		м	м
1	7002251.20	4360185.84	10	6999985.07	4359070.80
2	7004534.88	4361340.76	11	6998059.88	4358049.12
3	7004464.79	4361476.05	12	6997993.90	4358176.49
4	7004398.74	4361451.67	13	6997870.01	4358091.31
5	7004228.43	4361388.80	14	6997786.29	4358033.75
6	7004295.67	4361259.02	15	6997855.15	4357900.83
7	7002239.85	4360219.34	16	7000006.14	4359042.34
8	7002060.85	4360137.63	17	7001491.51	4359841.26
9	7001475.34	4359872.31	18	7002152.39	4360140.74
Ограничения использования объектов недвижимости и осуществления деятельности					
1) Ограничения определяются в зависимости от местоположения объекта; 2) Высота объектов не должна превышать максимальную абсолютную отметку верха в диапазоне Н=175.00 м-180.00 м в Балтийской системе высот 1977 г.; 3) Ограничения распространяются на новые и реконструируемые объекты/сооружения.					

Сектор 132					
№ п/п	СК-1963 район W зона 4		№ п/п	СК-1963 район W зона 4	
	X	Y		X	Y
	м	м		м	м
1	7002239.85	4360219.34	10	6999964.00	4359099.26
2	7004295.67	4361259.02	11	6998264.61	4358197.41
3	7004228.43	4361388.80	12	6998201.50	4358319.24
4	7004103.30	4361342.61	13	6998129.52	4358269.74
5	7003992.07	4361301.55	14	6997993.90	4358176.49
6	7004056.45	4361177.28	15	6998059.88	4358049.12
7	7002228.50	4360252.84	16	6999985.07	4359070.80
8	7001969.30	4360134.52	17	7001475.34	4359872.31
9	7001459.16	4359903.35	18	7002060.85	4360137.63
Ограничения использования объектов недвижимости и осуществления деятельности					
1) Ограничения определяются в зависимости от местоположения объекта; 2) Высота объектов не должна превышать максимальную абсолютную отметку верха в диапазоне Н=170.00 м-175.00 м в Балтийской системе высот 1977 г.; 3) Ограничения распространяются на новые и реконструируемые объекты/сооружения.					

Сектор 133					
№ п/п	СК-1963 район W зона 4		№ п/п	СК-1963 район W зона 4	
	X	Y		X	Y
	м	м		м	м
1	7002228.50	4360252.84	10	6999942.93	4359127.72
2	7004056.45	4361177.28	11	6998469.35	4358345.71
3	7003992.07	4361301.55	12	6998409.11	4358461.98
4	7003807.85	4361233.55	13	6998389.03	4358448.17
5	7003755.71	4361214.30	14	6998201.50	4358319.24
6	7003817.23	4361095.54	15	6998264.61	4358197.41
7	7002217.15	4360286.34	16	6999964.00	4359099.26
8	7001877.75	4360131.41	17	7001459.16	4359903.35
9	7001442.99	4359934.40	18	7001969.30	4360134.52
Ограничения использования объектов недвижимости и осуществления деятельности					
1) Ограничения определяются в зависимости от местоположения объекта; 2) Высота объектов не должна превышать максимальную абсолютную отметку верха в диапазоне Н=165.00 м-170.00 м в Балтийской системе высот 1977 г.; 3) Ограничения распространяются на новые и реконструируемые объекты/сооружения.					

Сектор 134					
№ п/п	СК-1963 район W зона 4		№ п/п	СК-1963 район W зона 4	
	X	Y		X	Y
	м	м		м	м
1	7002217.15	4360286.34	9	6999921.86	4359156.19
2	7003817.23	4361095.54	10	6998674.08	4358494.00
3	7003755.71	4361214.30	11	6998616.72	4358604.73
4	7003519.35	4361127.05	12	6998409.11	4358461.98
5	7003578.02	4361013.80	13	6998469.35	4358345.71
6	7002205.80	4360319.84	14	6999942.93	4359127.72
7	7001786.20	4360128.30	15	7001442.99	4359934.40
8	7001426.82	4359965.45	16	7001877.75	4360131.41
Ограничения использования объектов недвижимости и осуществления деятельности					
<p>1) Ограничения определяются в зависимости от местоположения объекта;</p> <p>2) Высота объектов не должна превышать максимальную абсолютную отметку верха в диапазоне Н=160.00 м-165.00 м в Балтийской системе высот 1977 г.;</p> <p>3) Ограничения распространяются на новые и реконструируемые объекты/сооружения.</p>					

Сектор 135					
№ п/п	СК-1963 район W зона 4		№ п/п	СК-1963 район W зона 4	
	X	Y		X	Y
	м	м		м	м
1	7002205.80	4360319.84	10	6998878.81	4358642.29
2	7003578.02	4361013.80	11	6998824.32	4358747.47
3	7003519.35	4361127.05	12	6998648.54	4358626.60
4	7003512.41	4361124.49	13	6998616.72	4358604.73
5	7003282.99	4361039.80	14	6998674.08	4358494.00
6	7003338.80	4360932.06	15	6999921.86	4359156.19
7	7002194.46	4360353.34	16	7001426.82	4359965.45
8	7001410.64	4359996.49	17	7001786.20	4360128.30
9	6999900.79	4359184.65	-	-	-
Ограничения использования объектов недвижимости и осуществления деятельности					
<p>1) Ограничения определяются в зависимости от местоположения объекта;</p> <p>2) Высота объектов не должна превышать максимальную абсолютную отметку верха в диапазоне Н=155.00 м-160.00 м в Балтийской системе высот 1977 г.;</p> <p>3) Ограничения распространяются на новые и реконструируемые объекты/сооружения.</p>					

Сектор 136					
№ п/п	СК-1963 район W зона 4		№ п/п	СК-1963 район W зона 4	
	X	Y		X	Y
	м	м		м	м
1	7002194.46	4360353.34	9	6999879.72	4359213.11
2	7003338.80	4360932.06	10	6999083.54	4358790.59
3	7003282.99	4361039.80	11	6999031.93	4358890.21
4	7003216.96	4361015.43	12	6998908.04	4358805.03
5	7003046.63	4360952.55	13	6998824.32	4358747.47
6	7003099.59	4360850.32	14	6998878.81	4358642.29
7	7002183.11	4360386.84	15	6999900.79	4359184.65
8	7001394.47	4360027.54	16	7001410.64	4359996.49
Ограничения использования объектов недвижимости и осуществления деятельности					
1) Ограничения определяются в зависимости от местоположения объекта; 2) Высота объектов не должна превышать максимальную абсолютную отметку верха в диапазоне Н=150.00 м-155.00 м в Балтийской системе высот 1977 г.; 3) Ограничения распространяются на новые и реконструируемые объекты/сооружения.					

Сектор 137					
№ п/п	СК-1963 район W зона 4		№ п/п	СК-1963 район W зона 4	
	X	Y		X	Y
	м	м		м	м
1	7002171.76	4360420.34	9	6999837.58	4359270.04
2	7002860.37	4360768.59	10	6999493.01	4359087.18
3	7002810.27	4360865.30	11	6999447.15	4359175.70
4	7002626.07	4360797.30	12	6999427.06	4359161.89
5	7002573.91	4360778.05	13	6999239.54	4359032.96
6	7002621.16	4360686.85	14	6999288.27	4358938.88
7	7002160.41	4360453.83	15	6999858.65	4359241.58
8	7001362.12	4360089.63	16	7001378.29	4360058.59
Ограничения использования объектов недвижимости и осуществления деятельности					
1) Ограничения определяются в зависимости от местоположения объекта; 2) Высота объектов не должна превышать максимальную абсолютную отметку верха в диапазоне Н=145.00 м-150.00 м в Балтийской системе высот 1977 г.; 3) Ограничения распространяются на новые и реконструируемые объекты/сооружения.					

Сектор 138					
№ п/п	СК-1963 район W зона 4		№ п/п	СК-1963 район W зона 4	
	X	Y		X	Y
	м	м		м	м
1	7002171.76	4360420.34	9	6999837.58	4359270.04
2	7002860.37	4360768.59	10	6999493.01	4359087.18
3	7002810.27	4360865.30	11	6999447.15	4359175.70

Сектор 138					
№ п/п	СК-1963 район W зона 4		№ п/п	СК-1963 район W зона 4	
	X	Y		X	Y
	м	м		м	м
4	7002626.07	4360797.30	12	6999427.06	4359161.89
5	7002573.91	4360778.05	13	6999239.54	4359032.96
6	7002621.16	4360686.85	14	6999288.27	4358938.88
7	7002160.41	4360453.83	15	6999858.65	4359241.58
8	7001362.12	4360089.63	16	7001378.29	4360058.59
Ограничения использования объектов недвижимости и осуществления деятельности					
1) Ограничения определяются в зависимости от местоположения объекта;					
2) Высота объектов не должна превышать максимальную абсолютную отметку верха в диапазоне Н=140.00 м-145.00 м в Балтийской системе высот 1977 г.;					
3) Ограничения распространяются на новые и реконструируемые объекты/сооружения.					

Сектор 139					
№ п/п	СК-1963 район W зона 4		№ п/п	СК-1963 район W зона 4	
	X	Y		X	Y
	м	м		м	м
1	7002160.41	4360453.83	8	6999591.16	4359202.47
2	7002621.16	4360686.85	9	6999563.56	4359255.75
3	7002573.91	4360778.05	10	6999447.15	4359175.70
4	7002337.55	4360690.80	11	6999493.01	4359087.18
5	7002381.94	4360605.11	12	6999837.58	4359270.04
6	7002149.06	4360487.33	13	7001362.12	4360089.63
7	7001495.44	4360188.98	-	-	-
Ограничения использования объектов недвижимости и осуществления деятельности					
1) Ограничения определяются в зависимости от местоположения объекта;					
2) Высота объектов не должна превышать максимальную абсолютную отметку верха в диапазоне Н=132.37 м-140.00 м в Балтийской системе высот 1977 г.;					
3) Ограничения распространяются на новые и реконструируемые объекты/сооружения.					

Сектор 140					
№ п/п	СК-1963 район W зона 4		№ п/п	СК-1963 район W зона 4	
	X	Y		X	Y
	м	м		м	м
1	7004121.62	4362138.50	9	6997166.19	4358561.17
2	7004323.11	4362277.04	10	6997257.25	4358594.78
3	7004377.39	4362314.36	11	6997457.38	4358668.66
4	7004303.35	4362457.29	12	6997388.52	4358801.58
5	7001765.18	4361109.74	13	6999561.73	4359900.20
6	7001051.39	4360691.05	14	7001071.07	4360652.67
7	6999548.05	4359941.63	15	7001790.83	4361074.52

Сектор 140					
№ п/п	СК-1963 район W зона 4		№ п/п	СК-1963 район W зона 4	
	X	Y		X	Y
	м	м		м	м
8	6997093.78	4358700.93	16	7004051.14	4362274.55
Ограничения использования объектов недвижимости и осуществления деятельности					
1) Ограничения определяются в зависимости от местоположения объекта; 2) Высота объектов не должна превышать максимальную абсолютную отметку верха в диапазоне Н=180.00 м-186.16 м в Балтийской системе высот 1977 г.; 3) Ограничения распространяются на новые и реконструируемые объекты/сооружения.					

Сектор 141					
№ п/п	СК-1963 район W зона 4		№ п/п	СК-1963 район W зона 4	
	X	Y		X	Y
	м	м		м	м
1	7001811.64	4361045.92	9	6999561.73	4359900.20
2	7003846.42	4362126.21	10	6997388.52	4358801.58
3	7003914.01	4361995.75	11	6997457.38	4358668.66
4	7004063.60	4362098.61	12	6997552.69	4358703.84
5	7004121.62	4362138.50	13	6997693.73	4358755.91
6	7004051.14	4362274.55	14	6997627.75	4358883.28
7	7001790.83	4361074.52	15	6999572.82	4359866.57
8	7001071.07	4360652.67	16	7001087.04	4360621.52
Ограничения использования объектов недвижимости и осуществления деятельности					
1) Ограничения определяются в зависимости от местоположения объекта; 2) Высота объектов не должна превышать максимальную абсолютную отметку верха в диапазоне Н=175.00 м-180.00 м в Балтийской системе высот 1977 г.; 3) Ограничения распространяются на новые и реконструируемые объекты/сооружения.					

Сектор 142					
№ п/п	СК-1963 район W зона 4		№ п/п	СК-1963 район W зона 4	
	X	Y		X	Y
	м	м		м	м
1	7001832.46	4361017.33	9	6999572.82	4359866.57
2	7003641.70	4361977.88	10	6997627.75	4358883.28
3	7003706.39	4361853.01	11	6997693.73	4358755.91
4	7003804.09	4361920.18	12	6997848.14	4358812.90
5	7003914.01	4361995.75	13	6997930.09	4358843.16
6	7003846.42	4362126.21	14	6997866.98	4358964.98
7	7001811.64	4361045.92	15	6999583.92	4359832.94
8	7001087.04	4360621.52	16	7001103.01	4360590.37

Сектор 142					
№ п/п	СК-1963 район W зона 4		№ п/п	СК-1963 район W зона 4	
	X	Y		X	Y
	м	м		м	м
Ограничения использования объектов недвижимости и осуществления деятельности					
1) Ограничения определяются в зависимости от местоположения объекта;					
2) Высота объектов не должна превышать максимальную абсолютную отметку верха в диапазоне Н=170.00 м-175.00 м в Балтийской системе высот 1977 г.;					
3) Ограничения распространяются на новые и реконструируемые объекты/сооружения.					

Сектор 143					
№ п/п	СК-1963 район W зона 4		№ п/п	СК-1963 район W зона 4	
	X	Y		X	Y
	м	м		м	м
1	7001853.28	4360988.73	10	6997866.98	4358964.98
2	7003436.99	4361829.55	11	6997930.09	4358843.16
3	7003498.78	4361710.26	12	6998143.58	4358921.97
4	7003544.58	4361741.75	13	6998166.45	4358930.41
5	7003706.39	4361853.01	14	6998106.21	4359046.68
6	7003641.70	4361977.88	15	6999595.01	4359799.31
7	7001832.46	4361017.33	16	7001118.98	4360559.22
8	7001103.01	4360590.37	17	7001530.69	4360800.72
9	6999583.92	4359832.94	-	-	-
Ограничения использования объектов недвижимости и осуществления деятельности					
1) Ограничения определяются в зависимости от местоположения объекта;					
2) Высота объектов не должна превышать максимальную абсолютную отметку верха в диапазоне Н=165.00 м-170.00 м в Балтийской системе высот 1977 г.;					
3) Ограничения распространяются на новые и реконструируемые объекты/сооружения.					

Сектор 144					
№ п/п	СК-1963 район W зона 4		№ п/п	СК-1963 район W зона 4	
	X	Y		X	Y
	м	м		м	м
1	7001874.10	4360960.14	9	6999595.01	4359799.31
2	7003232.27	4361681.21	10	6998106.21	4359046.68
3	7003291.17	4361567.51	11	6998166.45	4358930.41
4	7003498.78	4361710.26	12	6998402.80	4359017.65
5	7003436.99	4361829.55	13	6998345.44	4359128.38
6	7001853.28	4360988.73	14	6999606.11	4359765.69
7	7001530.69	4360800.72	15	7001134.95	4360528.07
8	7001118.98	4360559.22	16	7001475.28	4360727.70

Сектор 144					
№ п/п	СК-1963 район W зона 4		№ п/п	СК-1963 район W зона 4	
	X	Y		X	Y
	м	м		м	м
Ограничения использования объектов недвижимости и осуществления деятельности					
1) Ограничения определяются в зависимости от местоположения объекта;					
2) Высота объектов не должна превышать максимальную абсолютную отметку верха в диапазоне Н=160.00 м-165.00 м в Балтийской системе высот 1977 г.;					
3) Ограничения распространяются на новые и реконструируемые объекты/сооружения.					

Сектор 145					
№ п/п	СК-1963 район W зона 4		№ п/п	СК-1963 район W зона 4	
	X	Y		X	Y
	м	м		м	м
1	7001894.92	4360931.55	10	6999606.11	4359765.69
2	7003027.55	4361532.88	11	6998345.44	4359128.38
3	7003083.56	4361424.76	12	6998402.80	4359017.65
4	7003285.07	4361563.32	13	6998439.03	4359031.03
5	7003291.17	4361567.51	14	6998639.16	4359104.90
6	7003232.27	4361681.21	15	6998584.67	4359210.08
7	7001874.10	4360960.14	16	6999617.21	4359732.06
8	7001475.28	4360727.70	17	7001150.92	4360496.92
9	7001134.95	4360528.07	18	7001419.87	4360654.68
Ограничения использования объектов недвижимости и осуществления деятельности					
1) Ограничения определяются в зависимости от местоположения объекта;					
2) Высота объектов не должна превышать максимальную абсолютную отметку верха в диапазоне Н=155.00 м-160.00 м в Балтийской системе высот 1977 г.;					
3) Ограничения распространяются на новые и реконструируемые объекты/сооружения.					

Сектор 146					
№ п/п	СК-1963 район W зона 4		№ п/п	СК-1963 район W зона 4	
	X	Y		X	Y
	м	м		м	м
1	7001915.73	4360902.95	10	6999617.21	4359732.06
2	7002822.84	4361384.55	11	6998584.67	4359210.08
3	7002875.95	4361282.02	12	6998639.16	4359104.90
4	7003025.56	4361384.89	13	6998734.47	4359140.09
5	7003083.56	4361424.76	14	6998875.51	4359192.15
6	7003027.55	4361532.88	15	6998823.90	4359291.78
7	7001894.92	4360931.55	16	6999628.30	4359698.43
8	7001419.87	4360654.68	17	7001166.89	4360465.76
9	7001150.92	4360496.92	18	7001364.46	4360581.66

Сектор 146					
№ п/п	СК-1963 район W зона 4		№ п/п	СК-1963 район W зона 4	
	X	Y		X	Y
	м	м		м	м
Ограничения использования объектов недвижимости и осуществления деятельности					
1) Ограничения определяются в зависимости от местоположения объекта;					
2) Высота объектов не должна превышать максимальную абсолютную отметку верха в диапазоне Н=150.00 м-155.00 м в Балтийской системе высот 1977 г.;					
3) Ограничения распространяются на новые и реконструируемые объекты/сооружения.					

Сектор 147					
№ п/п	СК-1963 район W зона 4		№ п/п	СК-1963 район W зона 4	
	X	Y		X	Y
	м	м		м	м
1	7001936.55	4360874.36	10	6999628.30	4359698.43
2	7002618.12	4361236.21	11	6998823.90	4359291.78
3	7002668.34	4361139.27	12	6998875.51	4359192.15
4	7002766.06	4361206.46	13	6999029.92	4359249.15
5	7002875.95	4361282.02	14	6999111.87	4359279.40
6	7002822.84	4361384.55	15	6999063.13	4359373.48
7	7001915.73	4360902.95	16	6999639.40	4359664.80
8	7001364.46	4360581.66	17	7001182.86	4360434.61
9	7001166.89	4360465.76	18	7001309.06	4360508.64
Ограничения использования объектов недвижимости и осуществления деятельности					
1) Ограничения определяются в зависимости от местоположения объекта;					
2) Высота объектов не должна превышать максимальную абсолютную отметку верха в диапазоне Н=145.00 м-150.00 м в Балтийской системе высот 1977 г.;					
3) Ограничения распространяются на новые и реконструируемые объекты/сооружения.					

Сектор 148					
№ п/п	СК-1963 район W зона 4		№ п/п	СК-1963 район W зона 4	
	X	Y		X	Y
	м	м		м	м
1	7001957.37	4360845.77	10	6999639.40	4359664.80
2	7002413.40	4361087.88	11	6999063.13	4359373.48
3	7002460.73	4360996.52	12	6999111.87	4359279.40
4	7002506.55	4361028.03	13	6999325.36	4359358.21
5	7002668.34	4361139.27	14	6999348.23	4359366.65
6	7002618.12	4361236.21	15	6999302.36	4359455.18
7	7001936.55	4360874.36	16	6999650.50	4359631.17
8	7001309.06	4360508.64	17	7001198.83	4360403.46
9	7001182.86	4360434.61	18	7001253.65	4360435.62

Сектор 148					
№ п/п	СК-1963 район W зона 4		№ п/п	СК-1963 район W зона 4	
	X	Y		X	Y
	м	м		м	м
Ограничения использования объектов недвижимости и осуществления деятельности					
1) Ограничения определяются в зависимости от местоположения объекта; 2) Высота объектов не должна превышать максимальную абсолютную отметку верха в диапазоне Н=140.00 м-145.00 м в Балтийской системе высот 1977 г.; 3) Ограничения распространяются на новые и реконструируемые объекты/сооружения.					

Сектор 149					
№ п/п	СК-1963 район W зона 4		№ п/п	СК-1963 район W зона 4	
	X	Y		X	Y
	м	м		м	м
1	7002253.12	4360853.78	8	6999302.36	4359455.18
2	7002460.73	4360996.52	9	6999348.23	4359366.65
3	7002413.40	4361087.88	10	6999480.77	4359415.58
4	7001957.37	4360845.77	11	6999453.17	4359468.85
5	7001253.65	4360435.62	12	7001356.95	4360455.10
6	7001198.83	4360403.46	13	7001978.19	4360817.17
7	6999650.50	4359631.17	14	7002208.69	4360939.54
Ограничения использования объектов недвижимости и осуществления деятельности					
1) Ограничения определяются в зависимости от местоположения объекта; 2) Высота объектов не должна превышать максимальную абсолютную отметку верха в диапазоне Н=132.37 м-140.00 м в Балтийской системе высот 1977 г.; 3) Ограничения распространяются на новые и реконструируемые объекты/сооружения.					

Сектор 150			
№ п/п	СК-1963 район W зона 4		Ограничения использования объектов недвижимости и осуществления деятельности
	X	Y	
	м	м	
1	7002149.06	4360487.33	1) Ограничения определяются в зависимости от местоположения объекта; 2) Высота объектов не должна превышать максимальную абсолютную отметку верха в диапазоне Н=129.89 м-135.00 м в Балтийской системе высот 1977 г.; 3) Ограничения распространяются на новые и реконструируемые объекты/сооружения.
2	7002381.94	4360605.11	
3	7002337.55	4360690.80	
4	7002324.13	4360685.84	
5	7002351.73	4360632.57	
6	7001495.44	4360188.98	

Сектор 151			
№ п/п	СК-1963 район W зона 4		Ограничения использования объектов недвижимости и осуществления деятельности
	X	Y	
	м	м	
1	7002241.33	4360845.67	1) Ограничения определяются в зависимости от местоположения объекта; 2) Высота объектов не должна превышать максимальную абсолютную отметку верха в диапазоне Н=129.89 м-135.00 м в Балтийской системе высот 1977 г.; 3) Ограничения распространяются на новые и реконструируемые объекты/сооружения.
2	7002253.12	4360853.78	
3	7002208.69	4360939.54	
4	7001978.19	4360817.17	
5	7001356.95	4360455.10	
6	7002213.73	4360898.95	

8. Кадастровые кварталы, в границах территорий которых полностью или частично расположена подзона:

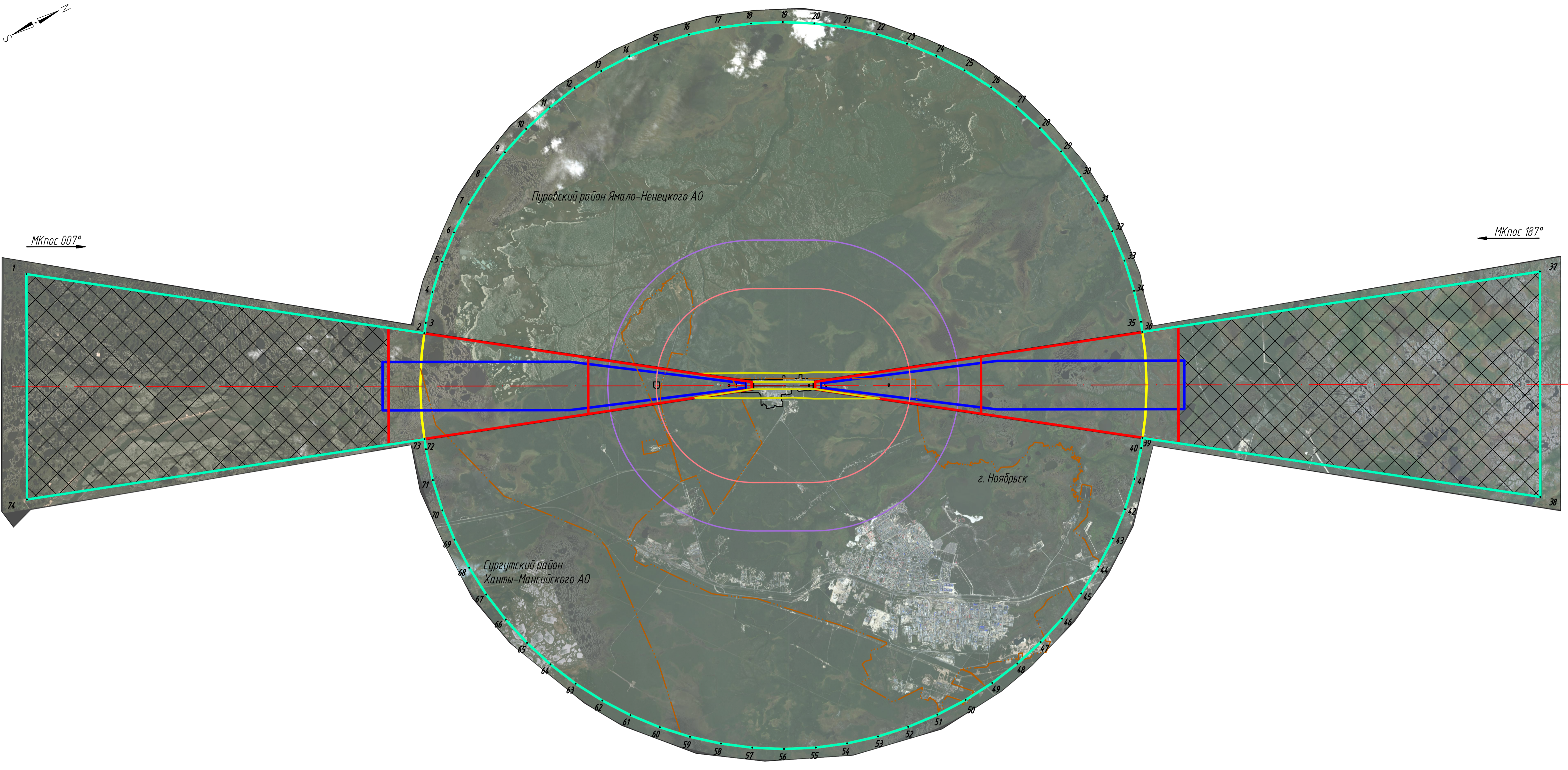

Ямало-Ненецкий автономный округ : 89:00:0000000

МО «город Ноябрьск» Ямало-Ненецкий автономный округ: 89:12:0000000, 89:12:110101, 89:12:110102, 89:12:110103, 89:12:110104, 89:12:110201, 89:12:110301, 89:12:110302, 89:12:110303, 89:12:110304, 89:12:110305, 89:12:110401, 89:12:110402, 89:12:110403, 89:12:110404, 89:12:110405, 89:12:110406, 89:12:110407, 89:12:110501, 89:12:110502, 89:12:110503, 89:12:110504, 89:12:110505, 89:12:110506, 89:12:110507, 89:12:110508, 89:12:110509, 89:12:110510, 89:12:110511, 89:12:110512, 89:12:110513, 89:12:110514, 89:12:110515, 89:12:110516, 89:12:110601, 89:12:110602, 89:12:110603, 89:12:110604, 89:12:110605, 89:12:110606, 89:12:110607, 89:12:110608, 89:12:110609, 89:12:110610, 89:12:110611, 89:12:110612, 89:12:110613, 89:12:110614, 89:12:110615, 89:12:110616, 89:12:110617, 89:12:110701, 89:12:110702, 89:12:110703, 89:12:110704, 89:12:110705, 89:12:110706, 89:12:110707, 89:12:110708, 89:12:110709, 89:12:110710, 89:12:110711, 89:12:110712, 89:12:110801, 89:12:110802, 89:12:110803, 89:12:110804, 89:12:110805, 89:12:110806, 89:12:110807, 89:12:110808, 89:12:110809, 89:12:110810, 89:12:110811, 89:12:110812, 89:12:110813, 89:12:110814, 89:12:110815, 89:12:110816, 89:12:110817, 89:12:110818, 89:12:110819, 89:12:110820, 89:12:110821, 89:12:110822, 89:12:110823, 89:12:110824, 89:12:110825, 89:12:110901, 89:12:110902, 89:12:110903, 89:12:110904, 89:12:110905, 89:12:110906, 89:12:110907, 89:12:110908, 89:12:110909, 89:12:111001, 89:12:111002, 89:12:111003, 89:12:111004, 89:12:111101, 89:12:111102, 89:12:111103, 89:12:111104, 89:12:111105, 89:12:111106, 89:12:111107, 89:12:111108, 89:12:111109, 89:12:111110, 89:12:111111, 89:12:111112, 89:12:111113, 89:12:111114, 89:12:111115, 89:12:111116, 89:12:111117, 89:12:111201, 89:12:111202, 89:12:111203, 89:12:120101, 89:12:120102, 89:12:130101, 89:12:140101, 89:12:150101, 89:12:150102

МО «Пуровский район» Ямало-Ненецкого автономного округа: 89:05:0000000, 89:05:030707, 89:05:030703

Ханты-мансийский автономный округ: 86:00:0000000

МО «Сургутский район» Ханты-Мансийского автономного округа: 86:00:0000000, 86:03:0000000, 86:03:0090102



Координаты 3-ей подзоны приаэродромной территории (начало)

Координаты 3-ей подзоны приаэродромной территории (продолжение)

Координаты 3-ей подзоны приаэродромной территории (окончание)

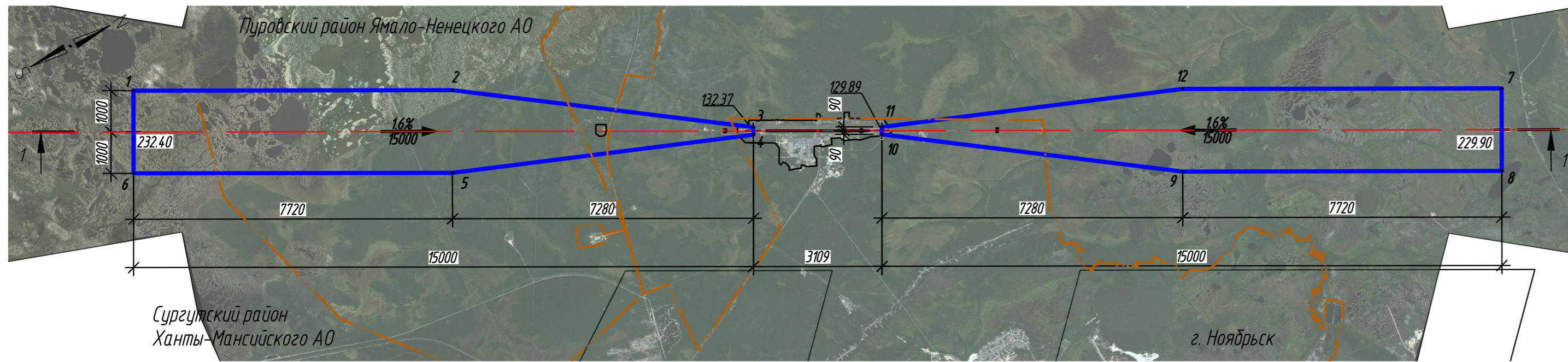
Условные обозначения:

- 1 - граница 3-ей подзоны приаэродромной территории с номером точки поворота
- граница внутренней горизонтальной поверхности ограничения высотных препятствий
- граница внешней горизонтальной поверхности ограничения высотных препятствий
- граница конической поверхности ограничения высотных препятствий
- граница переходной поверхности ограничения высотных препятствий
- граница поверхности ограничения высотных препятствий при взлете
- граница поверхности ограничения высотных препятствий при заходе на посадку
- Сектор 1 - Часть полос воздушных подходов за границами поверхностей ограничения высотных препятствий

№ точки	СК-1963 район W зона 4		ПЗ-90.02				ПЗ-90.11				Ограничения использования объектов недвижимости и осуществления деятельности								
	X	Y	Широта		Долгота		Широта		Долгота										
	м	м	°	'	°	'	°	'	°	'									
1	6975290,85	434545,83	62	56	48,60	N	74	55	36,25	E	62	56	48,61	N	74	55	36,48	E	Определяется в зависимости от местоположения объекта
2	6988742,54	4351089,29	63	04	17,30	N	75	06	22,63	E	63	04	17,30	N	75	06	22,86	E	
3	6988984,03	4350942,94	63	04	24,58	N	75	05	57,21	E	63	04	24,58	N	75	05	57,43	E	
4	6989823,10	4349938,84	63	04	50,15	N	75	04	43,03	E	63	04	50,15	N	75	04	43,25	E	
5	6990746,65	4349011,70	63	05	18,55	N	75	03	34,00	E	63	05	18,55	N	75	03	34,23	E	
6	6991744,61	4348168,57	63	05	49,56	N	75	02	30,67	E	63	05	49,56	N	75	02	30,90	E	
7	6992817,84	434745,87	63	06	22,94	N	75	01	33,50	E	63	06	22,94	N	75	01	33,73	E	
8	6993949,80	4346759,33	63	06	58,45	N	75	00	42,94	E	63	06	58,45	N	75	00	43,16	E	
9	6995134,68	4346203,95	63	07	35,81	N	74	59	59,37	E	63	07	35,82	N	74	59	59,59	E	
10	6996363,45	4345753,94	63	08	14,75	N	74	59	23,19	E	63	08	14,75	N	74	59	23,35	E	
11	6997626,77	4345412,75	63	08	54,97	N	74	58	54,50	E	63	08	54,97	N	74	58	54,73	E	
12	6998915,02	4345182,96	63	09	36,16	N	74	58	33,71	E	63	09	36,17	N	74	58	33,94	E	
13	7000288,39	4345066,32	63	10	18,02	N	74	58	20,93	E	63	10	18,02	N	74	58	21,16	E	
14	7001626,97	4345063,72	63	11	00,22	N	74	58	16,27	E	63	11	00,22	N	74	58	16,49	E	
15	7002930,80	4345175,18	63	11	42,44	N	74	58	19,76	E	63	11	42,44	N	74	58	19,98	E	
16	7004199,95	4345399,85	63	12	24,36	N	74	58	31,39	E	63	12	24,36	N	74	58	31,61	E	
17	7005384,61	4345736,02	63	13	05,67	N	74	58	51,08	E	63	13	05,67	N	74	58	51,31	E	
18	7006615,16	4346181,14	63	13	46,04	N	74	59	18,70	E	63	13	46,04	N	74	59	18,92	E	
19	7007902,23	4346731,82	63	14	25,17	N	74	59	54,03	E	63	14	25,17	N	74	59	54,26	E	
20	7009336,80	4347383,85	63	15	02,76	N	75	00	36,82	E	63	15	02,76	N	75	00	37,05	E	
21	7010710,21	4348192,30	63	15	38,52	N	75	01	26,76	E	63	15	38,53	N	75	01	26,98	E	
22	7012041,31	4348971,44	63	16	12,18	N	75	02	23,45	E	63	16	12,19	N	75	02	23,68	E	
23	7013414,46	4349894,91	63	16	43,48	N	75	03	26,48	E	63	16	43,48	N	75	03	26,71	E	
24	7014784,58	4350895,67	63	17	12,18	N	75	04	35,36	E	63	17	12,18	N	75	04	35,59	E	
25	7016153,28	4351966,10	63	17	38,05	N	75	05	49,58	E	63	17	38,05	N	75	05	49,81	E	

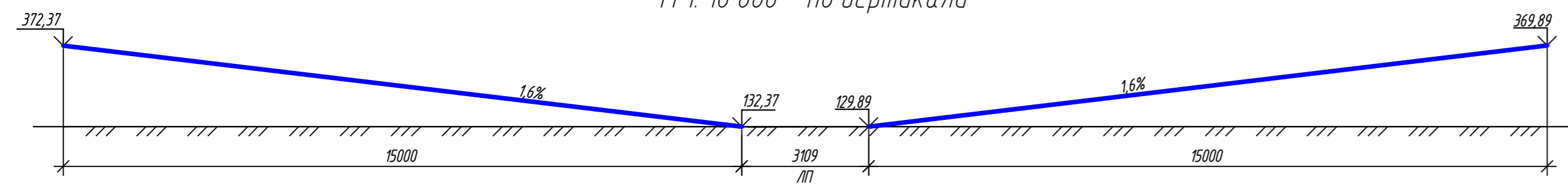
№ точки	СК-1963 район W зона 4		ПЗ-90.02				ПЗ-90.11				Ограничения использования объектов недвижимости и осуществления деятельности								
	X	Y	Широта		Долгота		Широта		Долгота										
	м	м	°	'	°	'	°	'	°	'									
26	7014193,82	4353098,07	63	18	00,90	N	75	07	08,56	E	63	18	00,91	N	75	07	08,78	E	Определяется в зависимости от местоположения объекта
27	7014749,21	4354282,94	63	18	20,56	N	75	08	31,69	E	63	18	20,56	N	75	08	31,92	E	
28	7015199,21	4355511,72	63	18	36,86	N	75	09	58,35	E	63	18	36,87	N	75	09	58,58	E	
29	7015540,41	4356775,03	63	18	49,70	N	75	11	27,06	E	63	18	49,70	N	75	11	28,09	E	
30	7015770,20	4358063,28	63	18	58,95	N	75	12	59,54	E	63	18	58,96	N	75	12	59,76	E	
31	7015886,84	4359366,65	63	19	04,57	N	75	14	32,67	E	63	19	04,57	N	75	14	32,90	E	
32	7015889,44	4360675,23	63	19	06,49	N	75	16	06,54	E	63	19	06,50	N	75	16	06,77	E	
33	7015777,98	4361979,06	63	19	04,72	N	75	17	40,43	E	63	19	04,72	N	75	17	40,65	E	
34	7015553,31	4363268,21	63	18	59,25	N	75	19	13,60	E	63	18	59,25	N	75	19	13,83	E	
35	7015217,19	4364532,87	63	18	50,19	N	75	20	45,35	E	63	18	50,14	N	75	20	45,58	E	
36	7015073,35	4364929,87	63	18	46,03	N	75	21	14,26	E	63	18	46,04	N	75	21	14,49	E	
37	7015079,191	4370297,88	63	27	20,31	N	75	26	53,54	E	63	27	20,31	N	75	26	53,77	E	
38	7015054,04	4370555,59	63	25	12,76	N	75	37	00,70	E	63	25	12,76	N	75	37	00,92	E	
39	7015062,35	4368812,13	63	17	46,35	N	75	25	58,66	E	63	17	46,35	N	75	25	58,89	E	
40	7012820,86	4369158,48	63	17	39,01	N	75	26	24,20	E	63	17	39,01	N	75	26	24,43	E	
41	7011981,71	4370162,58	63	17	13,25	N	75	27	38,62	E	63	17	13,25	N	75	27	38,85	E	
42	7011058,25	4370892,72	63	16	44,66	N	75	28	47,73	E	63	16	44,66	N	75	28	47,96	E	
43	7010057,49	4371832,85	63	16	13,46	N	75	29	51,00	E	63	16	13,46	N	75	29	51,23	E	
44	7008987,05	4372685,65	63	15	39,88	N	75	30	47,96	E	63	15	39,89	N	75	30	48,18	E	
45	7007855,09	4373342,09	63	15	04,20	N	75	31	38,17	E	63	15	04,20	N	75	31	38,39	E	
46	7006670,21	4373897,47	63	14	26,67	N	75	32	21,25	E	63	14	26,67	N	75	32	21,48	E	
47	7005441,44	4374347,48	63	13	47,59	N	75	32	56,88	E	63	13	47,59	N	75	32	57,11	E	
48	7004178,12	4374688,67	63	13	07,25	N	75	33	44,81	E	63	13	07,26	N	75	33	45,03	E	
49	7002889,87	4374918,46	63	12	25,97	N	75	33	44,81	E	63	12	25,98	N	75	33	45,04	E	
50	7001586,50	4375035,10	63	11	44,06	N	75	33	56,76	E	63	11	44,07	N	75	33	56,99	E	

№ точки	СК-1963 район W зона 4		ПЗ-90.02				ПЗ-90.11				Ограничения использования объектов недвижимости и осуществления деятельности								
	X	Y	Широта		Долгота		Широта		Долгота										
	м	м	°	'	°	'	°	'	°	'									
51	7000277,92	4375037,70	63	11	01,84	N	75	34	00,56	E	63	11	01,85	N	75	34	00,79	E	Определяется в зависимости от местоположения объекта
52	6998974,10	4374926,24	63	10	19,63	N	75	33	56,21	E	63	10	19,64	N	75	33	56,44	E	
53	6997684,95	4374701,57	63	09	37,76	N	75	33	43,74	E	63	09	37,76	N	75	33	43,96	E	
54	6996420,28	4374365,40	63	08	56,53	N	75	33	23,25	E	63	08	56,53	N	75	33	23,48	E	
55	6995189,73	4373920,28	63	08	16,26	N	75	32	54,92	E	63	08	16,27	N	75	32	55,14	E	
56	6994002,66	4373669,60	63	07	37,27	N	75	32	18,96	E	63	07	37,27	N	75	32	19,19	E	
57	6992888,10	4372717,52	63	06	59,83	N	75	31	35,66	E	63	06	59,84	N	75	31	35,89	E	
58	6991794,68	4371969,12	63	06	24,25	N	75	30	45,35	E	63	06	24,25	N	75	30	45,58	E	
59	6990780,58	4371129,98	63	05	50,77	N	75	29	48,42	E	63	05	50,78	N	75	29	48,65	E	
60	6989634,44	4370286,51	63	05	19,67	N	75	28	45,30	E	63	05	19,67	N	75	28	45,53	E	
61	6988420,31	4369205,75	63	04	51,77	N	75	27	36,48	E	63	04	51,77	N	75	27	36,71	E	
62	6987267,61	4368125,32	63	04	25,49	N	75	26	22,48	E	63	04	25,49	N	75	26	22,70	E	
63	6986167,07	4367003,35	63	04	02,81	N	75	25	03,85	E	63	04	02,81	N	75	25	04,08	E	
64	6985055,68	4365888,48	63	03	43,32	N	75	23	41,21	E	63	03	43,32	N	75	23	41,43	E	
65	6983945,68	4364769,70	63	03	27,15	N	75	22	15,15	E	63	03	27,16	N	75	22	15,38	E	
66	6982844,48	4363653,39	63	03	14,44	N	75	20	46,35	E	63	03	14,44	N	75	20	46,57	E	
67	6981744,61	4362538,14	63	03	05,27	N	75	19	15,45	E	63	03	05,28	N	75	19	15,68	E	
68	6980644,61	4361423,77	63	02	59,71	N	75	17	43,15	E	63	02	59,71	N	75	17	43,38	E	
69	6979545,68																		



- УСЛОВНЫЕ ОБОЗНАЧЕНИЯ**
- 1 — граница поверхности ограничения высотных препятствий при взлете
 - — граница аэропорта
 - — границы муниципальных образований
 - ← 1.2% — Уклон, %
 - ← 8333 — Расстояние между переломными точками поверхности ограничения высотных препятствий, м
 - 229.90 + — отметка поверхности ограничения высотных препятствий, м

Разрез 1-1
 М 1:100 000 – по горизонтали
 М 1: 10 000 – по вертикали



Координаты поверхности ограничения высотных препятствий при взлете

№ точки	СК-1963 район W зона 4		ПЗ-90.02				ПЗ-90.11				Ограничения использования объектов недвижимости и осуществления деятельности					
	X м	Y м	Широта		Долгота		Широта		Долгота							
1	6986663,26	4351547,95	63	3	10,62	N 75	6	47,79	E 63	3	10,62	N 75	6	48,02	E	1) Ограничения определяются в зависимости от местоположения объекта; 2) Высота объекта не должна превышать максимальную абсолютную отметку верха Н=132.37 м – 372.37 м в Балтийской системе высот 1977 г.; 3) Ограничения распространяются на новые ил реконструируемые объекты/сооружения
2	6993518,05	4355099,04	63	6	56,91	N 75	10	38,41	E 63	6	56,91	N 75	10	38,64	E	
3	6999563,56	4359255,75	63	10	17,85	N 75	15	15,78	E 63	10	17,85	N 75	15	16,00	E	
4	6999480,77	4359415,58	63	10	15,40	N 75	15	27,44	E 63	10	15,40	N 75	15	27,67	E	
5	6992598,08	4356874,89	63	6	29,78	N 75	12	47,82	E 63	6	29,78	N 75	12	48,05	E	
6	6985743,29	4353323,80	63	2	43,54	N 75	8	56,98	E 63	2	43,55	N 75	8	57,20	E	
7	7016061,61	4366777,62	63	19	20,41	N 75	23	23,87	E 63	19	20,41	N 75	23	24,10	E	
8	7015141,64	4368553,47	63	18	53,09	N 75	25	34,01	E 63	18	53,09	N 75	25	34,24	E	
9	7008286,84	4365002,38	63	15	7,19	N 75	21	39,89	E 63	15	7,19	N 75	21	40,12	E	
10	7002241,33	4360845,67	63	11	46,45	N 75	17	1,02	E 63	11	46,46	N 75	17	1,25	E	
11	7002324,13	4360685,84	63	11	48,90	N 75	16	49,35	E 63	11	48,91	N 75	16	49,58	E	
12	7009206,82	4363226,53	63	15	34,45	N 75	19	29,97	E 63	15	34,45	N 75	19	30,20	E	

- План приаэродромной территории подготовлен на цифровом ортофотоплане. Изображения выполнены с архивной съемки с космического аппарата «WorldView-2/3», «GeoEye-1», уровень обработки Ortho Ready Standard, натуральное цветное изображение (RGB), пространственное разрешение 1.2 м. Формат продукции – GeoTIFF. Разрядность – 16 бит. Проекция UTM, эллипсоид и система координат WGS84. Создание цифровых ортофотопланов (ортофототрансформирование) выполнялось с использованием RPC-полиномов и общедоступных ЦМР в системе координат UTM (эллипсоид WGS-84), а также дополнительной планово-высотной информации.
- Границы 3-ей подзоны ПАТ определены в соответствии с Правилами выделения на приаэродромной территории подзона, утвержденными Постановлением Правительства от 07.12.2017 №1460
- Внешняя граница 3-ей подзоны определена по границе полос воздушных подходов.
- В границах 3-ей подзоны запрещается размещать объекты, высота которых превышает ограничения, установленные Приказом Минтранса России от 25.08.2015 № 262 "Об утверждении Федеральных авиационных правил "Требования, предъявляемые к аэродромам, предназначенным для взлета, посадки, руления и стоянки гражданских воздушных судов"
 Третья подзона включает следующие поверхности ограничения препятствий:
 - внутреннюю горизонтальную поверхность
 - внешнюю горизонтальную поверхность
 - переходные поверхности
 - конечную поверхность
 - поверхность взлета
 - поверхность захода на посадку
- Полосы воздушных подходов установлены в соответствии с Приказом Минтранса России от 04.05.2018 №176 «Об утверждении Порядка установления границ полос воздушных подходов на аэродромах гражданской авиации»
- Граница 3-ей подзоны приаэродромной территории аэродрома Ноябрьск включает территории муниципальных образований города Ноябрьск, Пуровского района Ямало-Ненецкого автономного округа и Сургутского района Ханты-Мансийского автономного округа.
- Абсолютные отметки поверхности ограничения высотных препятствий определены относительно абсолютных отметок торцов ВПП, указанных в Аэронавигационном паспорте аэродрома, в Балтийской системе высот 1977 г.

ТПСП-730118/2-ПАТ

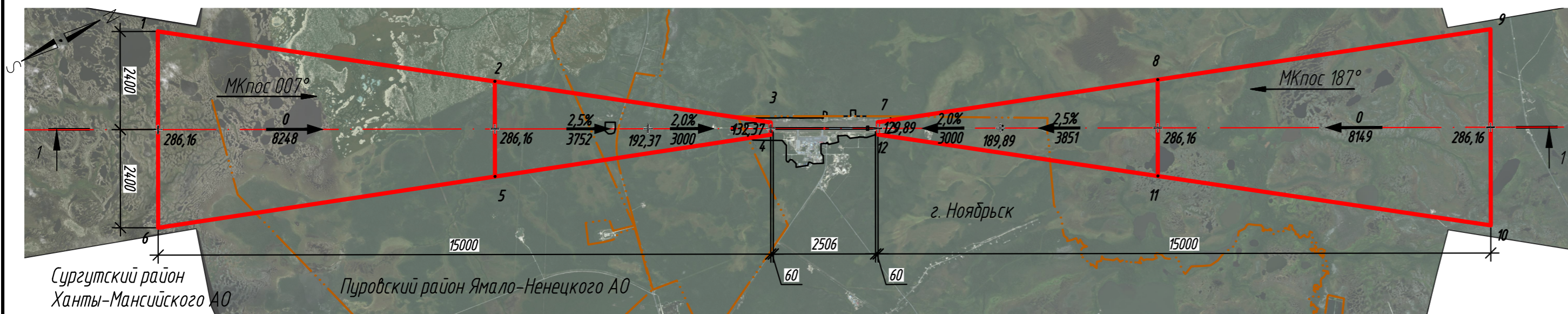
Решение об установлении приаэродромной территории аэродрома Ноябрьск

Изм.	Кол.	Лист	№ док.	Подпись	Дата	Аэродром Ноябрьск	Стадия	Лист	Листов
Разработал		Шакун		<i>[Подпись]</i>	04.18		П	3.1	
Проверил		Кулакова		<i>[Подпись]</i>	04.18				
Н.контр.		Миронов		<i>[Подпись]</i>	04.18				

План границ 3-ей подзоны ПАТ.
 Поверхности ограничения высотных препятствий при взлете. М1:100 000

Копировал Транс Проект СПС
 Формат А4х3

Взам. инв. №
Подл. и дата
Инв. № подл.



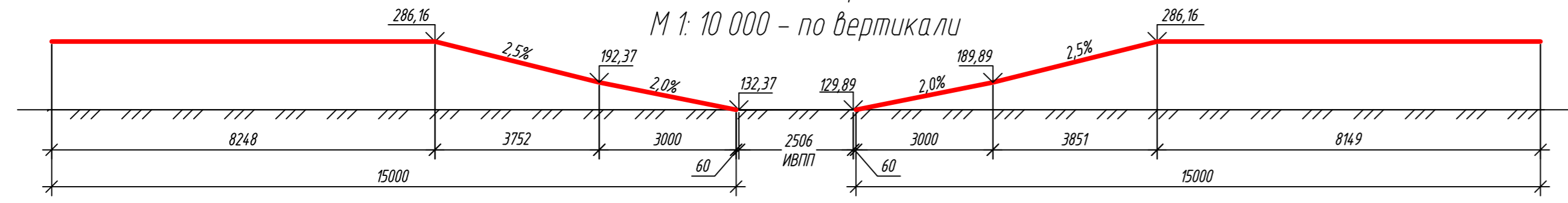
УСЛОВНЫЕ ОБОЗНАЧЕНИЯ

- 1 — граница поверхности ограничения высотных препятствий при заходе на посадку с номером точки поворота
- граница аэропорта
- границы муниципальных образований
- Уклон, %
- 8333 — Расстояние между переломными точками поверхности ограничения высотных препятствий, м
- 229.90 + — отметка поверхности ограничения высотных препятствий, м

Разрез 1-1

М 1:100 000 – по горизонтали

М 1: 10 000 – по вертикали



Координаты поверхности ограничения высотных препятствий при заходе на посадку

№ точки	СК-1963 район W зона 4		ПЗ-90.02				ПЗ-90.11				Ограничения использования объектов недвижимости и осуществления деятельности								
	X	Y	Широта		Долгота		Широта		Долгота										
	м	м	0	'	''	0	'	''	0	'		''							
МКпос 007																			
1	6987521,50	4350415,85	63	03	36,62	N	75	05	24,51	E	63	03	36,62	N	75	05	24,74	E	1) Высота объекта не должна превышать максимальную абсолютную отметку верха Н=286.16 м в Балтийской системе высот 1977 г.; 2) Ограничения распространяются на новые и реконструируемые объекты/сооружения
2	6994276,02	4355308,36	63	07	21,66	N	75	10	50,91	E	63	07	21,66	N	75	10	51,14	E	
5	6993206,28	4357373,32	63	06	50,11	N	75	13	21,41	E	63	06	50,11	N	75	13	21,64	E	
6	6985313,57	4354677,90	63	02	31,65	N	75	10	34,57	E	63	02	31,65	N	75	10	34,80	E	
2	6994276,02	4355308,36	63	07	21,66	N	75	10	50,91	E	63	07	21,66	N	75	10	51,14	E	
3	6999805,43	4359313,47	63	10	25,73	N	75	15	19,15	E	63	10	25,73	N	75	15	19,37	E	1) Высота объекта не должна превышать максимальную абсолютную отметку верха Н=286.16 м в Балтийской системе высот 1977 г.; 2) Ограничения распространяются на новые и реконструируемые объекты/сооружения
4	6999667,43	4359579,85	63	10	21,65	N	75	15	38,59	E	63	10	21,66	N	75	15	38,82	E	
5	6993206,28	4357373,32	63	06	50,11	N	75	13	21,41	E	63	06	50,11	N	75	13	21,64	E	
МКпос 187																			
7	7002137,29	4360522,02	63	11	42,65	N	75	16	38,22	E	63	11	42,65	N	75	16	38,45	E	1) Ограничения определяются в зависимости от местоположения объекта; 2) Высота объекта не должна превышать максимальную абсолютную отметку верха Н=129.89 м – 286.16 м в Балтийской системе высот 1977 г.; 3) Ограничения распространяются на новые и реконструируемые объекты/сооружения
8	7008693,18	4362760,90	63	15	17,24	N	75	18	58,20	E	63	15	17,24	N	75	18	58,43	E	
11	7007609,77	4364852,24	63	14	45,14	N	75	21	31,18	E	63	14	45,15	N	75	21	31,40	E	
8	7008693,18	4362760,90	63	15	17,24	N	75	18	58,20	E	63	15	17,24	N	75	18	58,43	E	1) Высота объекта не должна превышать максимальную абсолютную отметку верха Н=286.16 м в Балтийской системе высот 1977 г.; 2) Ограничения распространяются на новые и реконструируемые объекты/сооружения
9	7016491,15	4365423,97	63	19	32,44	N	75	21	45,44	E	63	19	32,45	N	75	21	45,67	E	
10	7014283,22	4369686,02	63	18	26,88	N	75	26	57,77	E	63	18	26,89	N	75	26	57,99	E	
11	7007609,77	4364852,24	63	14	45,14	N	75	21	31,18	E	63	14	45,15	N	75	21	31,40	E	

- План приаэродромной территории подготовлен на цифровом ортофотоплане. Изображения выполнены с архивной съемки с космического аппарата «WorldView-2/3», «GeoEye-1», уровень обработки Ortho Ready Standard, натуральное цветное изображение (RGB), пространственное разрешение 1.2 м. Формат продукции – GeoTIFF. Разрядность – 16 бит. Проекция UTM, эллипсоид и система координат WGS84. Создание цифровых ортофотопланов (ортофототрансформирование) выполнялось с использованием RPC-полномочий и общедоступных ЦМР в системе координат UTM (эллипсоид WGS-84), а также дополнительной планово-высотной информации.
- Границы 3-ей подзоны ПАТ определены в соответствии с Правилами выделения на приаэродромной территории подзона, утвержденными Постановлением Правительства от 07.12.2017 №1460
- Внешняя граница 3-ей подзоны определена по границе полос воздушных подходов.
- В границах 3-ей подзоны запрещается размещать объекты, высота которых превышает ограничения, установленные Приказом Минтранса России от 25.08.2015 № 262 "Об утверждении Федеральных авиационных правил "Требования, предъявляемые к аэродромам, предназначенным для взлета, посадки, руления и стоянки гражданских воздушных судов". Третья подзона включает следующие поверхности ограничения препятствий:
 - внутреннюю горизонтальную поверхность
 - внешнюю горизонтальную поверхность
 - переходные поверхности
 - коническую поверхность
 - поверхность взлета
 - поверхность захода на посадку
- Полосы воздушных подходов установлены в соответствии с Приказом Минтранса России от 04.05.2018 №176 «Об утверждении Порядка установления границ полос воздушных подходов на аэродромах гражданской авиации»
- Граница 3-ей подзоны приаэродромной территории аэродрома Ноябрьск включает территории муниципальных образований города Ноябрьск, Пуровского района Ямало-Ненецкого автономного округа и Сургутского района Ханты-Мансийского автономного округа.
- Абсолютные отметки поверхности ограничения высотных препятствий определены относительно абсолютных отметок торцов ВПП, указанных в Аэронавигационном паспорте аэродрома, в Балтийской системе высот 1977 г.


ТПСП-730118/2-ПАТ					
Решение об установлении приаэродромной территории аэродрома Ноябрьск					
Изм.	Кол.	Лист	№ док.	Подпись	Дата
Разработал	Шакун			<i>Шакун</i>	04.18
Проверил	Кулакова			<i>Кулакова</i>	04.18
Н.контр.	Миронов			<i>Миронов</i>	04.18
Аэродром Ноябрьск				Стадия	Лист
План границ 3-ей подзоны ПАТ. Поверхности ограничения высотных препятствий при заходе на посадку. М1:100 000				П	3.2
Листов				Транс Проект СПб	

Взам. инв. №
Подл. и дата
Инв. № подл.

Координаты внутренней горизонтальной, конечной и переходных поверхностей ограничения препятствий

№ точки	СК-1963 район W зона 4				ПЗ-90.02				ПЗ-90.11				Ограничения использования объектов недвижимости и осуществления деятельности						
	X		Y		Широта		Долгота		Широта		Долгота								
	м	м	о	''	о	''	о	''	о	''	о	''							
Конечная поверхность ограничения препятствий													1) Ограничения определяются в зависимости от местоположения объекта; 2) Высота объекта не должна превышать максимальную абсолютную отметку верха Н=186,16 м - 286,16 м в Балтийской системе высот 1977 г.; 3) Ограничения распространяются на новые и реконструируемые объекты/сооружения						
1	7004775,10	4355299,60	63	13	0,32	N	75	10	16,71	E	63	13		0,32	N	75	10	16,94	E
2	7005228,93	4355560,42	63	13	15,33	N	75	10	33,90	E	63	13		15,33	N	75	10	34,13	E
3	7005658,29	4355859,79	63	13	29,61	N	75	10	53,94	E	63	13		29,62	N	75	10	54,16	E
4	7006059,93	4356195,45	63	13	43,05	N	75	11	16,65	E	63	13		43,06	N	75	11	16,88	E
5	7006430,79	4356564,84	63	13	55,55	N	75	11	41,89	E	63	13		55,55	N	75	11	42,12	E
6	7006768,04	4356965,14	63	14	7,00	N	75	12	9,45	E	63	14		7,00	N	75	12	9,68	E
7	7007069,12	4357393,32	63	14	17,32	N	75	12	39,13	E	63	14		17,33	N	75	12	39,35	E
8	7007331,74	4357846,10	63	14	26,44	N	75	13	10,69	E	63	14		26,44	N	75	13	10,92	E
9	7007553,89	4358200,65	63	14	34,28	N	75	13	43,90	E	63	14		34,28	N	75	13	44,13	E
10	7007733,89	4358811,56	63	14	40,78	N	75	14	18,50	E	63	14		40,79	N	75	14	18,73	E
11	7007870,37	4359316,89	63	14	45,90	N	75	14	54,24	E	63	14		45,90	N	75	14	54,47	E
12	7007962,29	4359832,19	63	14	49,59	N	75	15	30,83	E	63	14		49,59	N	75	15	31,06	E
13	7008008,94	4360353,54	63	14	51,83	N	75	16	7,99	E	63	14		51,83	N	75	16	8,22	E
14	7008009,98	4360876,97	63	14	52,59	N	75	16	45,45	E	63	14		52,59	N	75	16	45,68	E
15	7007965,40	4361398,50	63	14	51,88	N	75	17	22,92	E	63	14		51,88	N	75	17	23,14	E
16	7007875,53	4361914,16	63	14	49,70	N	75	18	0,10	E	63	14		49,70	N	75	18	0,32	E
17	7007741,06	4362420,63	63	14	46,06	N	75	18	36,71	E	63	14		46,06	N	75	18	36,94	E
18	7007563,01	4362912,25	63	14	40,99	N	75	19	12,48	E	63	14		40,99	N	75	19	12,71	E
19	7007342,74	4363387,08	63	14	34,53	N	75	19	47,13	E	63	14		34,54	N	75	19	47,36	E
20	7007081,93	4363840,90	63	14	26,74	N	75	20	20,40	E	63	14		26,74	N	75	20	20,62	E
21	7006782,55	4364270,27	63	14	17,67	N	75	20	52,02	E	63	14		17,67	N	75	20	52,25	E
22	7006446,89	4364671,91	63	14	7,38	N	75	21	21,77	E	63	14		7,39	N	75	21	22,00	E
23	7006077,51	4365042,76	63	13	55,97	N	75	21	49,41	E	63	13		55,97	N	75	21	49,63	E
24	7005677,20	4365380,02	63	13	43,51	N	75	22	14,73	E	63	13		43,51	N	75	22	14,96	E
25	7005249,03	4365681,10	63	13	30,10	N	75	22	37,54	E	63	13		30,10	N	75	22	37,77	E
26	7004796,24	4365943,71	63	13	15,85	N	75	22	57,67	E	63	13		15,85	N	75	22	57,90	E
27	7004322,29	4366165,87	63	13	0,85	N	75	23	14,96	E	63	13		0,86	N	75	23	15,19	E
28	7003830,78	4366345,87	63	12	45,24	N	75	23	29,29	E	63	12		45,24	N	75	23	29,52	E
29	7003325,46	4366482,35	63	12	29,12	N	75	23	40,54	E	63	12		29,12	N	75	23	40,77	E
30	7002810,16	4366574,26	63	12	12,61	N	75	23	48,64	E	63	12		12,62	N	75	23	48,86	E
31	7002288,81	4366620,92	63	11	55,86	N	75	23	53,51	E	63	11		55,86	N	75	23	53,74	E
32	7001765,38	4366621,96	63	11	38,97	N	75	23	55,13	E	63	11		38,97	N	75	23	55,36	E
33	7001243,85	4366577,37	63	11	22,08	N	75	23	53,49	E	63	11		22,09	N	75	23	53,71	E
34	7000728,19	4366487,50	63	11	5,33	N	75	23	48,59	E	63	11		5,33	N	75	23	48,82	E
35	7000222,32	4366353,03	63	10	48,83	N	75	23	40,48	E	63	10		48,83	N	75	23	40,71	E
36	6999730,10	4366174,99	63	10	32,71	N	75	23	29,22	E	63	10		32,71	N	75	23	29,45	E
37	6999255,27	4365954,72	63	10	17,10	N	75	23	14,90	E	63	10		17,10	N	75	23	15,13	E
38	6998709,79	4364801,82	63	9	3,75	N	75	21	59,25	E	63	9		3,75	N	75	21	59,48	E
39	6998255,97	4364541,00	63	8	48,75	N	75	21	42,00	E	63	8		48,76	N	75	21	42,23	E
40	6997746,60	4364241,63	63	8	34,50	N	75	21	21,93	E	63	8		34,50	N	75	21	22,16	E
41	6997244,96	4363905,97	63	8	21,08	N	75	20	59,20	E	63	8		21,09	N	75	20	59,43	E
42	6996734,10	4363536,58	63	8	8,62	N	75	20	33,98	E	63	8		8,62	N	75	20	34,20	E
43	6996236,85	4363136,28	63	7	57,19	N	75	20	6,45	E	63	7		57,19	N	75	20	6,68	E
44	6995735,77	4362708,10	63	7	46,89	N	75	19	36,84	E	63	7		46,90	N	75	19	37,07	E
45	6994743,15	4362255,32	63	7	37,80	N	75	19	5,36	E	63	7		37,80	N	75	19	5,59	E
46	6994251,08	4361781,37	63	7	29,98	N	75	18	32,26	E	63	7		29,98	N	75	18	32,49	E
47	6993701,00	4361289,86	63	7	23,50	N	75	17	57,78	E	63	7		23,50	N	75	17	58,01	E
48	6993194,52	4360784,53	63	7	18,39	N	75	17	22,19	E	63	7		18,40	N	75	17	22,42	E
49	6992684,60	4360269,23	63	7	14,71	N	75	16	45,75	E	63	7		14,71	N	75	16	45,98	E
50	6992179,95	4359747,88	63	7	12,48	N	75	16	8,75	E	63	7		12,48	N	75	16	8,98	E
51	6991674,91	4359224,45	63	7	11,71	N	75	15	31,46	E	63	7		11,71	N	75	15	31,68	E
52	6991169,49	4358702,92	63	7	12,42	N	75	14	54,16	E	63	7		12,42	N	75	14	54,38	E
53	6990664,96	4358187,26	63	7	14,59	N	75	14	17,13	E	63	7		14,59	N	75	14	17,36	E
54	6990163,83	4357681,40	63	7	18,21	N	75	13	40,67	E	63	7		18,21	N	75	13	40,90	E
55	6989662,48	4357189,17	63	7	23,25	N	75	13	5,04	E	63	7		23,26	N	75	13	5,26	E
56	6989162,15	4356714,35	63	7	29,68	N	75	12	30,51	E	63	7		29,69	N	75	12	30,73	E
57	6988662,96	4356240,52	63	7	37,45	N	75	11	57,34	E	63	7		37,45	N	75	11	57,57	E
58	6988162,34	4355831,15	63	7	46,49	N	75	11	25,79	E	63	7		46,49	N	75	11	26,02	E
59	6987662,00	4355429,51	63	7	56,74	N	75	10	56,10	E	63	7		56,74	N	75	10	56,97	E
60	6987162,39	4355028,66	63	8	8,12	N	75	10	28,48	E	63	8		8,12	N	75	10	28,71	E
61	6986662,69	4354721,40	63	8	20,54	N	75	10	3,16	E	63	8		20,54	N	75	10	3,39	E
62	6986162,86	4354420,32	63	8	33,92	N	75	9	40,32	E	63	8		33,92	N	75	9	40,55	E
63	6985662,65	4354157,71	63	8	48,14	N	75	9	20,14	E	63	8		48,14	N	75	9	20,37	E
64	6985162,60	4353835,55	63	9	3,10	N	75	9	2,77	E	63	9		3,11	N	75	9	3,00	E
65	6984662,11	4353555,55	63	9	18,70	N	75	8	48,35	E	63	9		18,70	N	75	8	48,57	E
66	6984162,43	4353239,08	63	9	34,80	N	75	8	36,98	E	63	9		34,80	N	75	8	37,20	E
67	6983662,73	4352927,16	63	9	51,28	N	75	8	28,75	E	63	9		51,29	N	75	8	28,98	E
68	6983162,08	4352610,50	63	10	8,03	N	75	8	23,74	E	63	10	8,03	N	75	8	23,96	E	

№ точки	СК-1963 район W зона 4				ПЗ-90.02				ПЗ-90.11				Ограничения использования объектов недвижимости и осуществления деятельности						
	X		Y		Широта		Долгота		Широта		Долгота								
	м	м	о	''	о	''	о	''	о	''	о	''							
Внутренняя горизонтальная поверхность ограничения препятствий													1) Высота объекта не должна превышать максимальную абсолютную отметку верха Н=186,16 м в Балтийской системе высот 1977 г.; 2) Ограничения распространяются на новые и реконструируемые объекты/сооружения						
69	7000039,51	4353479,46	63	10	24,91	N	75	8	21,97	E	63	10		24,92	N	75	8	22,19	E
70	7000561,04	4353524,05	63	10	41,80	N	75	8	23,46	E	63	10		41,80	N	75	8	23,69	E
71	7001076,70	4353613,92	63	10	58,57	N	75	8	28,21	E	63	10		58,57	N	75	8	28,43	E
72	7001582,57	4353748,39	63	11	15,08	N	75	8	36,17	E	63	11		15,08	N	75	8	36,40	E
73	7002074,79	4353926,43	63	11	31,22	N	75	8	47,29	E	63	11		31,22	N	75	8	47,52	E
74	7002549,62	4354146,70	63	11	46,85	N	75	9	1,49	E									



УСЛОВНЫЕ ОБОЗНАЧЕНИЯ

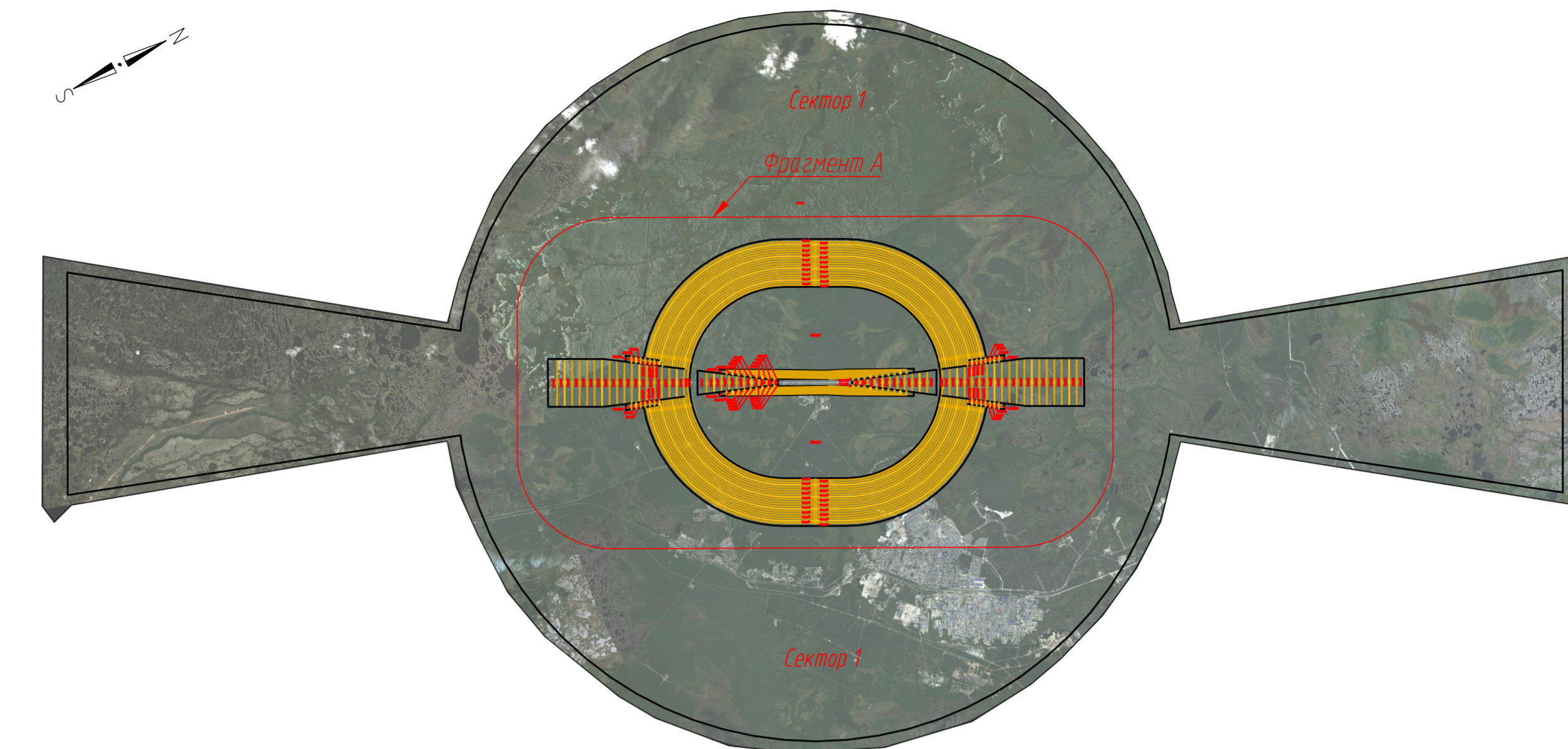
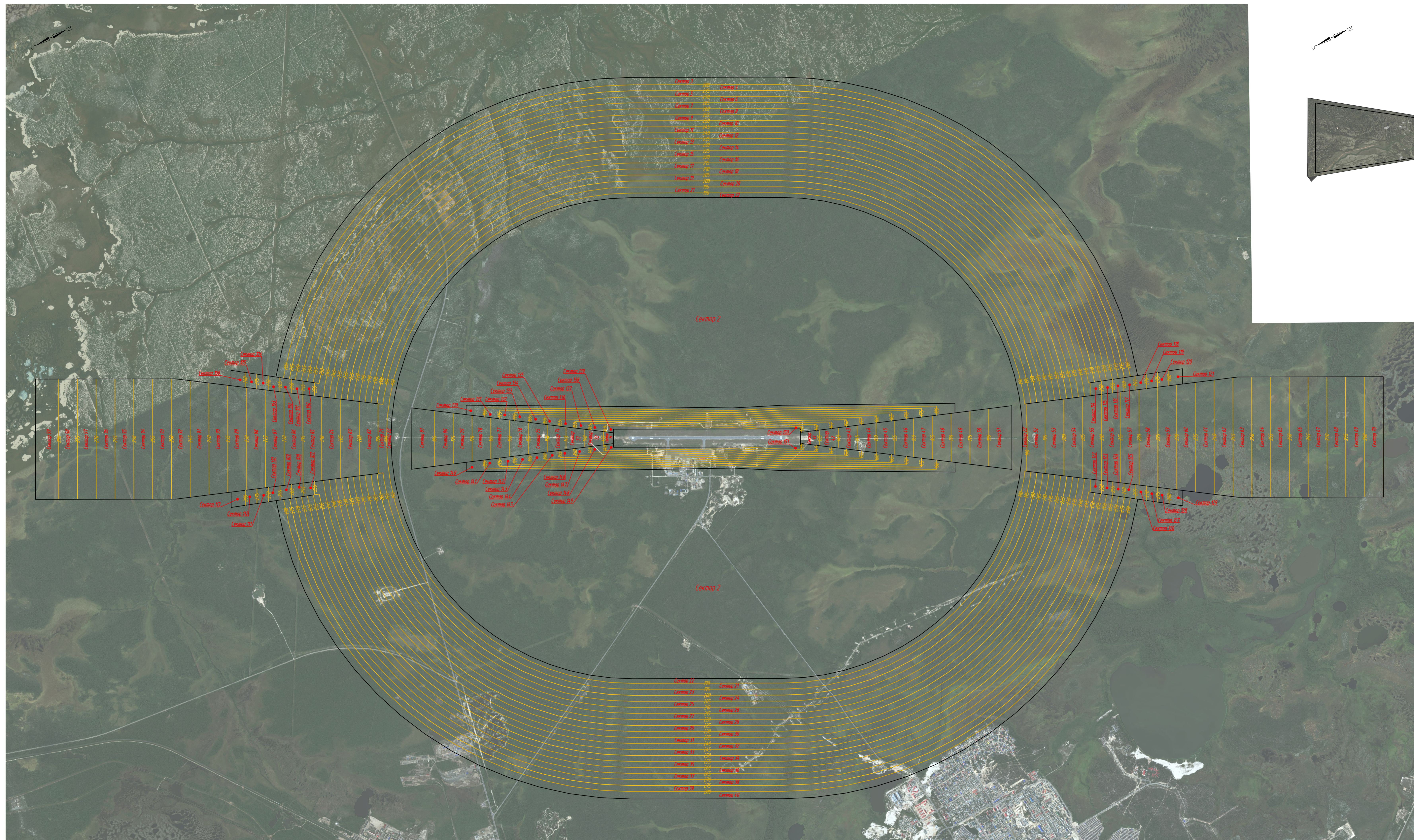
- 1 - граница внешней горизонтальной поверхности ограничения препятствий с номером точки поворота
- граница аэропорта
- границы муниципальных образований

Координаты внешней горизонтальной поверхности ограничения препятствий

№ точки	СК-1963 район W зона 4		ПЗ-90.02				ПЗ-90.11				Ограничения использования объектов недвижимости и осуществления деятельности								
	X	Y	Широта		Долгота		Широта		Долгота										
	м	м	°	'	°	'	°	'	°	'									
1	7007802,23	4346731,82	63	14	25,17	N	74	59	54,03	E	63	14	25,17	N	74	59	54,26	E	1) Высота объекта не должна превышать максимальную абсолютную отметку верха Н=286,16 м в Балтийской системе высот 1977 г.; 2) Ограничения распространяются на новые и реконструируемые объекты/сооружения
2	7008936,80	4347383,85	63	15	2,76	N	75	0	36,82	E	63	15	2,76	N	75	0	37,05	E	
3	7010010,21	4348132,30	63	15	38,52	N	75	1	26,76	E	63	15	38,53	N	75	1	26,98	E	
4	7010104,31	4348971,44	63	16	12,18	N	75	2	23,45	E	63	16	12,19	N	75	2	23,68	E	
5	7011941,46	4349894,91	63	16	43,48	N	75	3	26,48	E	63	16	43,48	N	75	3	26,71	E	
6	7012784,58	4350895,67	63	17	12,18	N	75	4	35,36	E	63	17	12,18	N	75	4	35,59	E	
7	7013537,28	4351966,10	63	17	38,05	N	75	5	49,58	E	63	17	38,05	N	75	5	49,81	E	
8	7014193,82	4353098,07	63	18	0,90	N	75	7	8,56	E	63	18	0,91	N	75	7	8,78	E	
9	7014749,21	4354282,94	63	18	20,56	N	75	8	31,69	E	63	18	20,56	N	75	8	31,92	E	
10	7015199,21	4355511,72	63	18	36,86	N	75	9	58,35	E	63	18	36,87	N	75	9	58,58	E	
11	7015540,41	4356775,03	63	18	49,70	N	75	11	27,86	E	63	18	49,70	N	75	11	28,09	E	
12	7015770,20	4358063,28	63	18	58,95	N	75	12	59,54	E	63	18	58,96	N	75	12	59,76	E	
13	7015886,84	4359366,65	63	19	4,57	N	75	14	32,67	E	63	19	4,57	N	75	14	32,90	E	
14	7015889,44	4360675,23	63	19	6,49	N	75	16	6,54	E	63	19	6,50	N	75	16	6,77	E	
15	7015777,98	4361979,06	63	19	4,72	N	75	17	40,43	E	63	19	4,72	N	75	17	40,65	E	
16	7015553,31	4363268,21	63	18	59,25	N	75	19	13,60	E	63	18	59,25	N	75	19	13,83	E	
17	7015217,13	4364532,87	63	18	50,13	N	75	20	45,35	E	63	18	50,14	N	75	20	45,58	E	
18	7014772,01	4365763,42	63	18	37,44	N	75	22	14,96	E	63	18	37,44	N	75	22	15,19	E	
19	7014221,34	4366950,50	63	18	21,27	N	75	23	41,75	E	63	18	21,27	N	75	23	41,98	E	
20	7013569,30	4368085,06	63	18	1,74	N	75	25	5,04	E	63	18	1,74	N	75	25	5,27	E	
21	7012820,86	4369158,48	63	17	39,01	N	75	26	24,20	E	63	17	39,01	N	75	26	24,43	E	
22	7011981,71	4370162,58	63	17	13,25	N	75	27	38,62	E	63	17	13,25	N	75	27	38,85	E	
23	7011058,25	4371089,72	63	16	44,66	N	75	28	47,73	E	63	16	44,66	N	75	28	47,96	E	
24	7010057,49	4371932,85	63	16	13,46	N	75	29	51,00	E	63	16	13,46	N	75	29	51,23	E	
25	7008987,05	4372685,55	63	15	39,88	N	75	30	47,96	E	63	15	39,89	N	75	30	48,18	E	
26	7007855,09	4373342,09	63	15	4,20	N	75	31	38,17	E	63	15	4,20	N	75	31	38,39	E	
27	7006670,21	4373897,47	63	14	26,67	N	75	32	21,25	E	63	14	26,67	N	75	32	21,48	E	
28	7005441,44	4374347,48	63	13	47,59	N	75	32	56,88	E	63	13	47,59	N	75	32	57,11	E	
29	7004178,12	4374688,67	63	13	7,25	N	75	33	24,81	E	63	13	7,26	N	75	33	25,03	E	
30	7002889,87	4374918,46	63	12	25,97	N	75	33	44,81	E	63	12	25,98	N	75	33	45,04	E	
31	7001586,50	4375035,10	63	11	44,06	N	75	33	56,76	E	63	11	44,07	N	75	33	56,99	E	
32	7000277,92	4375037,70	63	11	1,84	N	75	34	0,56	E	63	11	1,85	N	75	34	0,79	E	
33	6998974,10	4374926,24	63	10	19,63	N	75	33	56,21	E	63	10	19,64	N	75	33	56,44	E	
34	6997684,95	4374701,57	63	9	37,76	N	75	33	43,74	E	63	9	37,76	N	75	33	43,96	E	
35	6996420,28	4374365,40	63	8	56,53	N	75	33	23,25	E	63	8	56,53	N	75	33	23,48	E	
36	6995189,73	4373920,28	63	8	16,26	N	75	32	54,92	E	63	8	16,27	N	75	32	55,14	E	
37	6994002,66	4373369,60	63	7	37,27	N	75	32	18,96	E	63	7	37,27	N	75	32	19,19	E	
38	6992868,10	4372717,57	63	6	59,83	N	75	31	35,66	E	63	6	59,84	N	75	31	35,89	E	
39	6991794,68	4371969,12	63	6	24,25	N	75	30	45,35	E	63	6	24,25	N	75	30	45,58	E	
40	6990790,58	4371129,98	63	5	50,77	N	75	29	48,42	E	63	5	50,78	N	75	29	48,65	E	
41	6989863,44	4370206,51	63	5	19,67	N	75	28	45,30	E	63	5	19,67	N	75	28	45,53	E	
42	6989020,31	4369205,75	63	4	51,17	N	75	27	36,48	E	63	4	51,17	N	75	27	36,71	E	
43	6988267,61	4368135,32	63	4	25,49	N	75	26	22,48	E	63	4	25,49	N	75	26	22,70	E	
44	6987611,07	4367003,35	63	4	2,81	N	75	25	3,85	E	63	4	2,81	N	75	25	4,08	E	
45	6987055,68	4365818,48	63	3	43,32	N	75	23	41,21	E	63	3	43,32	N	75	23	41,43	E	
46	6986605,68	4364589,70	63	3	27,15	N	75	22	15,15	E	63	3	27,16	N	75	22	15,38	E	
47	6986264,48	4363326,39	63	3	14,44	N	75	20	46,35	E	63	3	14,44	N	75	20	46,57	E	
48	6986034,69	4362038,14	63	3	5,27	N	75	19	15,45	E	63	3	5,27	N	75	19	15,68	E	
49	6985918,05	4360734,77	63	2	59,71	N	75	17	43,15	E	63	2	59,71	N	75	17	43,38	E	
50	6985915,45	4359426,19	63	2	57,81	N	75	16	10,15	E	63	2	57,81	N	75	16	10,37	E	
51	6986026,91	4358122,36	63	2	59,57	N	75	14	37,12	E	63	2	59,57	N	75	14	37,35	E	
52	6986251,59	4356833,21	63	3	4,99	N	75	13	4,79	E	63	3	5,00	N	75	13	5,02	E	
53	6986587,76	4355568,55	63	3	14,03	N	75	11	33,83	E	63	3	14,03	N	75	11	34,06	E	
54	6987032,88	4354338,00	63	3	26,62	N	75	10	4,94	E	63	3	26,62	N	75	10	5,16	E	
55	6987583,55	4353150,92	63	3	42,65	N	75	8	38,77	E	63	3	42,66	N	75	8	39,00	E	
56	6988235,59	4352016,36	63	4	2,02	N	75	7	15,99	E	63	4	2,03	N	75	7	16,22	E	
57	6988984,03	4350942,94	63	4	24,58	N	75	5	57,21	E	63	4	24,58	N	75	5	57,43	E	
58	6989823,18	4349938,84	63	4	50,15	N	75	4	43,03	E	63	4	50,15	N	75	4	43,25	E	

Координаты внешней горизонтальной поверхности ограничения препятствий

№ точки	СК-1963 район W зона 4		ПЗ-90.02				ПЗ-90.11				Ограничения использования объектов недвижимости и осуществления деятельности								
	X	Y	Широта		Долгота		Широта		Долгота										
	м	м	°	'	°	'	°	'	°	'									
59	6990746,65	4349011,70	63	5	18,55	N	75	3	34,00	E	63	5	18,55	N	75	3	34,23	E	1) Высота объекта не должна превышать максимальную абсолютную отметку верха Н=286,16 м в Балтийской системе высот 1977 г.; 2) Ограничения распространяются на новые и реконструируемые объекты/сооружения
60	6991747,41	4348168,57	63	5	49,56	N	75	2	30,67	E	63	5	49,56	N	75	2	30,90	E	
61	6992817,84	4347415,87	63	6	22,94	N	75	1	33,50	E	63	6	22,94	N	75	1	33,73	E	
62	6993949,80	4346759,33	63	6	58,45	N	75	0	42,94	E	63	6	58,45	N	75	0	43,16	E	
63	6995134,68	4346203,95	63	7	35,81	N	74	59	59,37	E	63	7	35,82	N	74	59	59,59	E	
64	6996363,45	4345753,94	63	8	14,75	N	74	59	23,13	E	63	8	14,75	N	74	59	23,35	E	
65	6997626,77	4345412,75	63	8	54,97	N	74	58	54,50	E	63	8	54,97	N	74	58	54,73	E	
66	6998915,02	4345182,96	63	9	36,16	N	74	58	33,71	E	63	9	36,17	N	74	58	33,94	E	
67	7000218,39	4345066,32	63	10	18,02	N	74	58	20,93	E	63	10	18,02	N	74	58	21,16	E	
68	7001526,97	4345063,72	63	11	0,22	N	74	58	16,27	E	63	11	0,22	N	74	58	16,49	E	
69	7002830,80	4345175,18	63	11	42,44	N	74	58	19,76	E	63	11	42,44	N	74	58	19,98	E	
70	7004119,95	4345399,85	63	12	24,36	N	74	58	31,39	E	63	12	24,36	N	74	58	31,61	E	
71	7005384,61	4345736,02	63	13	5,67	N	74	58	51,08	E	63	13	5,67	N	74	58	51,31	E	
72	7006615,16	4346181,14	63	13	46,04	N	74	59	18,70	E	63	13	46,04	N	74	59	18,92	E	



Перечень высотных ограничений

№ сектора	Диапазон допустимых максимальных абсолютных отметок верха объекта/сооружения		№ сектора	Диапазон допустимых максимальных абсолютных отметок верха объекта/сооружения		№ сектора	Диапазон допустимых максимальных абсолютных отметок верха объекта/сооружения		№ сектора	Диапазон допустимых максимальных абсолютных отметок верха объекта/сооружения	
	от	до		от	до		от	до		от	до
1	286.16	-	32	240.00	-	63	245.00	-	94	255.00	-
2	186.16	-	33	245.00	-	64	250.00	-	95	260.00	-
3	280.00	-	34	250.00	-	65	255.00	-	96	265.00	-
4	275.00	-	35	255.00	-	66	260.00	-	97	270.00	-
5	270.00	-	36	260.00	-	67	265.00	-	98	275.00	-
6	265.00	-	37	265.00	-	68	270.00	-	99	280.00	-
7	260.00	-	38	270.00	-	69	275.00	-	100	285.00	-
8	255.00	-	39	275.00	-	70	280.00	-	101	290.00	-
9	250.00	-	40	280.00	-	71	285.00	-	102	295.00	-
10	245.00	-	41	285.00	-	72	290.00	-	103	300.00	-
11	240.00	-	42	290.00	-	73	295.00	-	104	305.00	-
12	235.00	-	43	295.00	-	74	300.00	-	105	310.00	-
13	230.00	-	44	300.00	-	75	305.00	-	106	315.00	-
14	225.00	-	45	305.00	-	76	310.00	-	107	320.00	-
15	220.00	-	46	310.00	-	77	315.00	-	108	325.00	-
16	215.00	-	47	315.00	-	78	320.00	-	109	330.00	-
17	210.00	-	48	320.00	-	79	325.00	-	110	335.00	-
18	205.00	-	49	325.00	-	80	330.00	-	111	340.00	-
19	200.00	-	50	330.00	-	81	335.00	-	112	345.00	-
20	195.00	-	51	335.00	-	82	340.00	-	113	350.00	-
21	190.00	-	52	340.00	-	83	345.00	-	114	355.00	-
22	186.16	-	53	345.00	-	84	350.00	-	115	360.00	-
23	195.00	-	54	350.00	-	85	355.00	-	116	365.00	-
24	200.00	-	55	355.00	-	86	360.00	-	117	370.00	-
25	205.00	-	56	360.00	-	87	365.00	-	118	375.00	-
26	210.00	-	57	365.00	-	88	370.00	-	119	380.00	-
27	215.00	-	58	370.00	-	89	375.00	-	120	385.00	-
28	220.00	-	59	375.00	-	90	380.00	-	121	390.00	-
29	225.00	-	60	380.00	-	91	385.00	-	122	395.00	-
30	230.00	-	61	385.00	-	92	390.00	-	123	400.00	-
31	235.00	-	62	390.00	-	93	395.00	-	124	405.00	-

Условные обозначения

- 200 — горизонталь поверхности ограничения высотных препятствий 3-ей подзоны ПАТ, граница сектора
- граница сектора

- Координаты границ секторов представлены в текстовой части Решения Федерального агентства воздушного транспорта об установлении градостроительной территории и аэродрома Ноябрьск.
- Максимальные абсолютные отметки верха объекта/сооружения указаны в Балтийской системе высот 1977 г.

ТЛСП-730118/2-ПАТ						186		
Решение об установлении градостроительной территории и аэродрома Ноябрьск								
Имя	Кол.	Лист	№ док.	Подпись	Дата	Имя	Лист	Листов
Работодатель	Шихин	3	04.18	[Подпись]	04.18	Аэродром Ноябрьск	П	35
Градостроитель	Кулакова	3	04.18	[Подпись]	04.18	Сводная схема ограничения высотных препятствий 3-ей подзоны при аэродромной территории. Фрагмент А.	П	35
Инженер	Мяров	3	04.18	[Подпись]	04.18	Транс Проект СПБ	П	35